السلطة الوطنية الفلسطينية

الجهاز المركزي للإحصاء الفلسطيني

المستعمرات الإسرائيلية في الأراضي الفلسطينية

التقرير الإحصائي السنوي 2008

آب/أغسطس، 2009

"ثمن النسخة 8 دولار أمريكي "

تم إعداد هذا التقرير حسب الإجراءات المعيارية المحددة في ميثاق الممارسات للإحصاءات الرسمية الفلسطينية 2006

© شعبان، 1430هـ – آب، 2009.
جميع الحقوق محفوظة.

في حالة الاقتباس، يرجى الإشارة إلى هذه المطبوعة كالتالي:

الجهـاز المركزي للإحصاء الفلسطيني، 2009. *المستعمرات الإسرائيلية في الأراضي الفلسطينية: التقرير الإحصائي السنوي 2008.* رام الله - فلسطين.

جميع المراسلات توجه إلى:
الجهاز المركزي للإحصاء الفلسطيني
ص. ب. 1647، رام الله - فلسطين

هاتف: 6340 242 2 (970/972)
فاكس: 6343 242 2 (970/972)
بريد إلكتروني: diwan@pcbs.gov.ps
صفحة إلكترونية: http://www.pcbs.gov.ps

فلسطين
Palestine
N
لبنان
Lebanon
سوريا
Syria
35°E
33°N
32°N
31°N
30°N
عكا
Acre
صفد
Safad
حيفا
Haifa
طبريا
Tabariya
الناصرة
Nazaret
بيسان
Beisan
جنين
Jenin
طولكرم
Tulkarm
طوباس
Tubas
نابلس
Nablus
قلقيلية
Qalqiliya
سلفيت
Salfit
اريحا
والأغوار
Jericho &
Al Aghwar
يافا
Jaffa
رام الله
Ramallah
&Al Bireh
اللد
Lod
الرملة
Er Ramle
والبيرة
القدس
Jerusalem
بيت لحم
Bethlehem
الخليل
Hebron
البحر الأبيض المتوسط
Mediterranean Sea
البحر الميت
Dead Sea
شمال غزة
North Gaza
غزة
Gaza
دير البلح
Deir Al Balah
خانيونس
Khan Yunis
رفح
Rafah
بئر السبع
Beersheba
الأردن
Jordan
مصر
Egypt
0 10 20 40 Km

شكـر وتقديـر

يتقدم الجهاز المركزي للإحصاء الفلسطيني بالشكر والتقدير لجميع المؤسسات الفلسطينية التي تعاونت مع الجهاز في توفير المعلومات والبيانات اللازمة لإعداد التقرير.

لقد تم إعداد تقرير المستعمرات الإسرائيلية في الأراضي الفلسطينية بقيادة فريق فني من الجهاز المركزي للإحصاء الفلسطيني وبدعم مالي مشترك بين كل من السلطة الوطنية الفلسطينية (PNA) وعدد من أعضاء مجموعة التمويل الرئيسية للجهاز (CFG) لعام 2009 ممثلة بمكتب الممثلية النرويجية لدى السلطة الوطنية الفلسطينية، مكتب الممثلية الهولندية لدى السلطة الوطنية الفلسطينية، الوكالة السويسرية للتنمية والتعاون (SDC).

تم تمويل طباعة هذا التقرير من الاتحاد الأوروبي. تجدر الإشارة إلى أن محتويات هذه الوثيقة من مسؤولية الجهاز المركزي للإحصاء الفلسطيني.

يتقدم الجهاز المركزي للإحصاء الفلسطيني بجزيل الشكر والتقدير إلى أعضـاء مجموعة التمويل الرئيسيـة للجـهاز (CFG) والاتحاد الأوروبي (EU) الذين ساهموا بالتمويل على مساهمتهم القيمة في إعداد هذا التقرير.

تنويه للمستخدمين

تشير البيانات إلى الواقع كما هو في نهاية العام، ما لم يرد غير ذلك.

تعـددت المـصادر المستخدمة في اشتقاق الإحصاءات المدرجة في هذا التقرير، وترتب على ذلك عدم إمكانية عرض بيانات إحصائية متسقة بشكل كامل في كل فصول التقرير.

لغايـات ربط المساحة بعدد السكان، فقد تم دمج عدد من المواقع الاستعمارية في منطقة القدس (J1) مع بعضها في هـذا التقريـر، وقـد أدى ذلـك إلى ظهور انخفاض في عدد المستعمرات من 22 مستعمرة في العام 2003 إلى 16 مـستعمرة فـي الأعـوام 2004-2008. ينبغـي التأكـيد هنا إلى أن هذا الانخفاض لا يشير بأي شكل إلى انحسار الاستعمار في تلك المنطقة.

فريق العمل

- **إعداد التقرير**
  محمد المصري
- **تصميم الخرائط**
  مصعب أبو الهيجا
- **تصميم جرافيكي**
  أحمد سوالمة
- **تدقيق معايير النشر**
  حنان جناجرة
- **المراجعة الأولية**
  محمود عبد الرحمن
- **المراجعة النهائية والإشراف العام**
  محمود جرادات
  علا عوض القائم بأعمال رئيس الجهاز

تقديم

يمـثل النـشاط الاستعماري الإسرائيلي في الأراضي الفلسطينية أحد أخطر الممارسات الإسرائيلية الهادفة إلى منع قيام دولة فلسطينية قابلة للحياة في الضفة الغربية وقطاع غزة. وتعمل مختلف الأجهزة والمؤسسات والمنظمات الإسرائيلية بتوجيه مباشر ودعم رسمي من الحكومة الإسرائيلية على تنفيذ برنامج منهجي للتوسع الاستعماري في مختلف المناطق الفلـسطينية، بحيث تتحول شبكة الاستعمار وما يرافقها من تغيرات طوبغرافية وديمغرافية إلى عائق حقيقي أمام إمكانية قيام دولة فلسطينية ذات تواصل جغرافي.

لا يقتـصر تأثير حركة الاستعمار الإسرائيلي- اليهودي على زعزعة الاستقرار السياسي والأمني للمناطق التي تشملها حـركة الاستعمار، بل تمتد آثار الاستعمار المدمرة لتشمل التوازن الاجتماعي – الاقتصادي - البيئي القائم في المجتمع الفلسطيني والأراضي الفلسطينية، من حيث إعاقتها لتنمية المجتمع الفلسطيني وتقطيع أوصاله وسلبها لمصادره الطبيعية، وتلويث بيئته، إضافة لكونها أداة للسيطرة على هذا المجتمع وتدميره، واستخدام تلك المستعمرات كقواعد انطلاق للجيش الإسـرائيلي فـي حـربه المستمرة ضد الشعب الفلسطيني. ويعاني سكان التجمعات السكانية الفلسطينية من التوسعات المستمرة للمستعمرات الإسرائيلية، والاعتداءات اليومية من قبل المستعمرين، دون حسيب.

انطلاقـا من هذا الفهم، فقد باشر الجهاز المركزي للإحصاء الفلسطيني العمل على إصدار سلسلة دورية سنوية من هذا التقريـر والذي يعرض التطورات الميدانية على واقع الاستعمار الإسرائيلي في الأراضي الفلسطينية، ويركز على تقديم وصف كمي لعدد من المؤشرات الإحصائية الأساسية المتعلقة بالمستعمرات والمستعمرين.

كمـا ويقـدم هذا التقرير بيانات إحصائية حول المؤشرات السكانية والجغرافية في المستعمرات الإسرائيلية المقامة على أراضي الضفة الغربية، ويقدم التقرير معلومات إحصائية حول عدد المستعمرين ومراحل الاستيطان وطبيعته، بالإضافة إلى الانتشار الجغرافي والأيديولوجيا السائدة وغير ذلك من المجالات ذات العلاقة.

يأمـل الجهـاز المركزي للإحصاء الفلسطيني أن تساهم البيانات الواردة في هذا التقرير في بناء تصور عام حول واقع المـستعمرات الإسرائيلية في الضفة الغربية، وان يساعد متخذي القرار وصانعي السياسات في استكمال مسيرة النضال الوطني.

والله ولي التوفيق،،،

آب، 2009

علا عوض
القائم بأعمال رئيس الجهاز

قائمة المحتويات

الموضوع		الصفحة
	قائمة الجداول	
	قائمة الأشكال البيانية	
	قائمة الخرائط	
	الملخص التنفيذي	
الفصل الأول:	**المقدمة**	**23**
	1.1 مقدمة	23
	2.1 أهداف التقرير	23
	3.1 هيكلية التقرير	23
الفصل الثاني:	**المفاهيم والمصطلحات**	**25**
الفصل الثالث:	**النتائج الرئيسية**	**29**
	1.3 المواقع الاستعمارية	29
	2.3 عدد المستعمرين	29
	3.3 مراحل الاستعمار	30
	4.3 طبيعة الاستعمار في الضفة الغربية	32
	5.3 المجالس الإقليمية	33
	6.3 الانتشار الجغرافي	34
	7.3 الأيديولوجيا السائدة	36
	8.3 التبعية المؤسسية	36
الفصل الرابع:	**المنهجية**	**37**
	1.4 الشمولية	37
	2.4 مصادر البيانات	37
	3.4 معالجة البيانات	38
الفصل الخامس:	**جودة البيانات**	**39**
	1.5 دقة البيانات	39
	2.5 الملاحظات الفنية	39
	المراجع	**41**
	الجداول	**43**
	الخرائط	**69**

قائمة الجداول

الجدول		الصفحة
جدول 1:	مؤشرات مختارة للمواقع الاستعمارية في الضفة الغربية	**45**
جدول 2:	عدد المستعمرات في الضفة الغربية حسب المحافظة والتصنيف، 2008	**46**
جدول 3:	عدد المستعمرين في المستعمرات في الضفة الغربية حسب المحافظة والتصنيف، 2008	**47**
جدول 4:	عـدد المـستعمرين فـي المستعمرات وعدد السكان الفلسطينيين في الضفة الغربية حسب المحافظة، 2008	**48**
جدول 5:	عدد المستعمرات في الضفة الغربية حسب سنة التأسيس، 1967-2008	**49**
جدول 6:	عدد المستعمرين في المستعمرات في الضفة الغربية حسب السنة والمنطقة، 1986-2008	**50**
جدول 7:	عدد المستعمرات في الضفة الغربية حسب المحافظة وفترة التأسيس، 2008	**51**
جدول 8:	عـدد المـستعمرين فـي المـستعمرات فـي الـضفة الغـربية حـسب المحافظة وفترة التأسيس، 2008	**52**
جدول 9:	عدد المستعمرات في الضفة الغربية حسب المحافظة ونوع المستعمرة، 2008	**53**
جدول 10:	عـدد المـستعمرين فـي المـستعمرات فـي الـضفة الغـربية حـسب المحافظة ونوع المستعمرة، 2008	**54**
جدول 11:	عدد المستعمرات الحضرية في الضفة الغربية حسب المحافظة وفئات حجم السكان، 2008	**55**
جدول 12:	عدد المستعمرين في المستعمرات الحضرية في الضفة الغربية حسب المحافظة وفئات حجم السكان، 2008	**56**
جدول 13:	عـدد المـستعمرات الـريفية فـي الـضفة الغـربية حسب نوع المستعمرة وفئات حجم السكان، 2008	**57**
جدول 14:	عـدد المستعمرين في المستعمرات الريفية في الضفة الغربية حسب نوع المستعمرة وفئات حجم السكان، 2008	**58**
جدول 15:	عدد المستعمرات في الضفة الغربية حسب المحافظة والمجلس الإقليمي، 2008	**59**
جدول 16:	عـدد المـستعمرين فـي المـستعمرات فـي الـضفة الغربية حسب المحافظة والمجلس الإقليمي، 2008	**60**
جدول 17:	عدد المستعمرات في الضفة الغربية حسب المحافظة والانتشار الجغرافي، 2008	**61**
جدول 18:	عـدد المـستعمرين فـي المـستعمرات فـي الـضفة الغربية حسب المحافظة والانتشار الجغرافي،2008	**62**

الجدول		الصفحة
جدول 19:	عـدد المـستعمرات فـي الضفة الغربية حسب المحافظة ومعدل الارتفاع عن سطح البحر (متر)، 2008	**63**
جدول 20:	عـدد المستعمرين في المستعمرات في الضفة الغربية حسب المحافظة ومعدل الارتفاع عن سطح البحر (متر)، 2008	**64**
جدول 21:	عدد المستعمرات الريفية في الضفة الغربية حسب المحافظة والايديولوجيا السائدة، 2008	**65**
جدول 22:	عـدد المستعمرين في المستعمرات الريفية في الضفة الغربية حسب المحافظة والايديولوجيا السائدة، 2008	**66**
جدول 23:	عدد المستعمرات الريفية في الضفة الغربية حسب المحافظة والتبعية المؤسسية، 2008	**67**
جدول 24:	عـدد المـستعمرين فـي المستعمرات الريفية في الضفة الغربية حسب المحافظة والتبعية المؤسسية، 2008	**68**

قائمة الأشكال البيانية

الشكل		الصفحة
شكل 1:	عدد المستعمرات في الضفة الغربية حسب المحافظة، 2008	**29**
شكل 2:	عدد المستعمرين في المستعمرات في الضفة الغربية حسب المحافظة، 2008	**30**
شكل 3:	عدد المستعمرين في المستعمرات في الضفة الغربية حسب السنة، 1988-2008	**32**
شكل 4:	نسبة المستعمرين في المستعمرات في الضفة الغربية حسب نوع المستعمرة، 2008	**33**
شكل 5:	نسبة المستعمرين في المستعمرات في الضفة الغربية حسب الانتشار الجغرافي، 2008	**36**

قائمة الخرائط

الخارطة		الصفحة
خارطة 1:	المستعمرات في الضفة الغربية حسب نوع المستعمرة، 2008	**71**
خارطة 2:	المستعمرات في الضفة الغربية حسب المجلس الإقليمي، 2008	**73**
خارطة 3:	المستعمرات في الضفة الغربية حسب الانتشار الجغرافي، 2008	**75**
خارطة 4:	المستعمرات الريفية في الضفة الغربية حسب الأيديولوجيا السائدة، 2008	**77**

الملخص التنفيذي

المواقع الاستعمارية

تشير البيانات إلى أن عدد المواقع الاستعمارية في نهاية العام 2008 في الضفة الغربية قد بلغ 440 موقعا، منها 144 مستعمرة، و96 بؤرة داخل حدود المستعمرات و109 بؤرة خارج حدود المستعمرات، و43 موقعا مصنفاً على أنه مواقع أخرى و48 قاعدة عسكرية.

ويتضح من توزيع المستعمرات حسب المحافظة نهاية العام 2008، أن أكثرها كان في محافظة القدس بواقع 26 مستعمرة، منها 16 مستعمرة تم ضمها إلى إسرائيل، ثم محافظة رام الله والبيرة حيث يوجد فيها 24 مستعمرة، وكان أقل عدد من المستعمرات في محافظة طولكرم بواقع 3 مستعمرات، وتشير البيانات إلى أن نسبة المساحة التي يحظر على الفلسطينيين الوصول إليها تشكل 38.3% من مجموع مساحة الضفة الغربية في العام 2007، وأن مساحة الأراضي المبنية في مختلف المواقع الاستعمارية قد بلغت 235,209 ألف متر مربع نهاية العام 2006.

عدد المستعمرين

تشير التقديرات إلى أن عدد المستعمرين في الضفة الغربية قد بلغ 500,670 مستعمر، وذلك في نهاية العام 2008، منهم 302,212 مستعمر في باقي الضفة الغربية.

ويتضح من البيانات أن معظم المستعمرين يسكنون محافظة القدس (261,885 مستعمر) منهم 198,458 مستعمر في منطقة (J1) يليها محافظة رام الله والبيرة (87,059 مستعمر)، ومحافظة بيت لحم (54,111 مستعمر)، ومحافظة سلفيت (30,824 مستعمر). أما أقل المحافظات من حيث عدد المستعمرين فهي محافظة طوباس (1,328 مستعمر).

مراحل الاستعمار

المرحلة الأولى 1967-1976: تم فيها تأسيس المستعمرات بصورة انتقائية، ضمن سياسة استعمار تعتمد على الكيف وليس الكم، وتركزت المستعمرات في القدس والغور وذلك بوحي من خطة ألون.

المرحلة الثانية 1977-1984: لقد شهدت هذه المرحلة طفرة في بناء المستعمرات، والتوسع في انتشارها الأفقي، وكان الإطار النظري لهذا التوسع مجموعة من الخطط/المشاريع الاستعمارية من أهمها: خطة شارون، خطة متتياهو دروبلس، خطة غوش ايمونيم.

المرحلة الثالثة 1985-1990: عادت في هذه المرحلة وتيرة الاستعمار – من حيث الكم - إلى ما يشبه المرحلة الأولى.

المرحلة الرابعة 1991-2008: انخفضت وتيرة التوسع في تأسيس المستعمرات بصورة حادة، وللتعويض عن ذلك لجأت سلطات الاحتلال خلال هذه الفترة إلى تسمين المستعمرات القائمة سواء من حيث السكان أو من خلال إقامة وإنشاء "أحياء" جديدة ضمن حدود المستعمرات القائمة.

يضاف إلى ذلك البدء في إنشاء جدار الضم والتوسع في شهر حزيران من العام 2002، ذلك الجدار الذي رسمت حدوده كنتاج للمفاوضات الداخلية بين الحكومة الإسرائيلية وزعماء المستوطنين، وبهذا تم ضم 88% من سكان المستعمرات إلى المنطقة الواقعة داخل الجدار. وفي نفس الفترة اتسعت وتصاعدت هجمة الأذرع الاستيطانية من خلال إنشاء البؤر الاستعمارية، حيث بلغ عددها الكلي 205 بؤر في نهاية العام 2008.

وبالإجمال فقد تطور عدد المستعمرات في الضفة الغربية خلال السنوات 1967- 2008 من مستعمرة واحدة في العام 1967 إلى 144 مستعمرة في العام 2008.

كذلك يلاحظ أن عدد المستعمرين في الضفة الغربية قد تضاعف أكثر من 40 مرة خلال السنوات 1972 – 2008. وللمقارنة فقد تضاعف عدد اليهود في أرض فلسطين التاريخية وبقية الأراضي العربية المحتلة بمقدار مرتين تقريبا خلال نفس الفترة.

طبيعة الاستعمار في الأراضي الفلسطينية

تـشير البـيانات إلـى أن عـدد المـستعمرات الحضرية في الضفة الغربية قد بلغ 45 مستعمرة، وذلك في نهاية العام 2008، مـنها 22 مستعمرة في محافظة القدس. ويمثل سكان هذا النوع من المستعمرات حوالي 88.0% من المجموع الكلـي للمـستعمرين، يتمركـزون فـي محافظات القدس، ورام الله والبيرة، وبيت لحم، وقلقيلية، وسلفيت. ولا يوجد مستعمرات حضرية في محافظات جنين، وطوباس، وطولكرم، وأريحا والأغوار.

الأيديولوجيا السائدة

لقد تم تقسيم المستعمرات الريفية في هذا التقرير حسب الأيديولوجيا السائدة، على النحو الآتي: مستعمرات ذات طابع متدين، مستعمرات ذات طابع علماني، مستعمرات مختلطة.

تشير بيانات نهاية العام 2008 إلى أن سكان المستعمرات الريفية يعيشون في 99 مستعمرة، منها 38 مستعمرة دينية يسكنها 35,300 مستعمر، و36 مستعمرة علمانية يسكنها 10,526 مستعمر، و8 مستعمرات مختلطة يسكنها 7,997 مستعمر، والباقي لا يتوفر بيانات حول الصفة الدينية السائدة فيها.

الفصل الأول

المقدمة

1.1 مقدمة

سخرت السلطات الإسرائيلية طوال سنوات الاحتلال الإمكانيات الهائلة في محاولة لتغيير الحقائق على الأرض، من خلال إقامة المستعمرات وتوسيعها. ولم تتوقف هذه المحاولات سواء في أوقات السلم أو الحرب، وذلك ضمن إستراتيجية البناء والهدم، وبناء مجتمع إسرائيلي على الأرض المحتلة، وهدم المجتمع الفلسطيني من خلال تقطيع أوصال التجمعات الفلسطينية ومنع ترابطها، وإحكام السيطرة عليها.

ويعتبر إعداد ونشر الإحصاءات الحديثة والموثوقة حول المستعمرات الإسرائيلية في الضفة الغربية من الأدوات الرئيسية التي يحتاج إليها صانع القرار الفلسطيني، وذلك نظرا لأهمية هذا النوع من البيانات وحساسيتها.

2.1 أهداف التقرير

يهدف هذا التقرير إلى توفير بيانات إحصائية حول المؤشرات الآتية:

- مساحة المواقع الاستعمارية.
- عدد المستعمرات والمستعمرين (حسب فترة التأسيس، ونوع المستعمرة، والمحافظة، وفئات السكان، والمجلس الإقليمي، والانتشار الجغرافي، والأيديولوجيا السائدة، والتبعية المؤسسية).

وذلك لتكون قاعدة لدراسات تحليلية فيما يخص مجتمع المستعمرات ومجالات توسعها، وخطوة في سبيل بناء قاعدة بيانات شاملة حول تلك المستعمرات، والعمل على توفير أداة معلوماتية هامة في يد جميع المهتمين في هذا الموضوع، والمخططين وصانعي القرارات والباحثين.

3.1 هيكلية التقرير

يشتمل هذا التقرير على خمسة فصول بالإضافة إلى الجداول، حيث يعرض الفصل الأول المقدمة والتي تتضمن أهداف وهيكلية التقرير، ويتناول الفصل الثاني شرح لأهم المفاهيم والمصطلحات الواردة في نصوص وجداول التقرير، بينما يعرض الفصل الثالث النتائج الرئيسية، ويعرض الفصل الرابع المنهجية المتبعة في جمع وتبويب البيانات، ويعرض الفصل الخامس جودة البيانات.

الفصل الثاني

المفاهيم والمصطلحات

يعرض هذا الفصل المفاهيم والمصطلحات الأساسية التي تم استخدامها في هذا التقرير. وهي تعتمد على التعاريف الخاصة بالمصادر التي تم استقاء البيانات منها، وليس بالضرورة أن تتطابق مع تلك المعتمدة من قبل الجهاز المركزي للإحصاء الفلسطيني.

المستعمرة

هـي مـستعمرة معتـرف بها من قبل سلطة الاحتلال الإسرائيلي، بحيث تنطبق عليها شروط "التجمع"، ويعرف مكتب الإحصاء المركزي الإسرائيلي التجمع على النحو الآتي:

مكان مأهول بشكل دائم، ضمن المعايير الآتية:

1. غالبا ما يسكنه 20 شخص أو أكثر.
2. له إدارة ذاتية.
3. ليس مشمولا مع الحدود الرسمية لتجمع آخر.
4. تم إقرار تأسيسه رسميا.

يضاف إلى ذلك المستعمرات والأحياء اليهودية الموجودة في القدس (منطقة J1).

البؤرة الاستعمارية

هي بناء مدني أو شبه عسكري، لم يتم إقرار إنشائه من قبل السلطات الإسرائيلية، وغالبا ما يتم الإقرار فيما بعد، وذلك باختيار توقيت سياسي مناسب. ومن هذا التعريف يتضح أن البؤرة الاستعمارية قد تتحول إلى مستعمرة أو معسكر.

الموقع الاستعماري

هـو موقـع يـشمل المستعمرات والبؤر الاستعمارية والمستعمرات العسكرية وشبه العسكرية والمستعمرات الزراعية والمناطق الصناعية، ومعسكرات الجيش الإسرائيلي.

مجلس يشع

هو مجلس يمثل المستعمرين في باقي الضفة الغربية. ويتبع مجلس يشع عدة سلطات تسمى مجالس إقليمية.

المجلس الإقليمي

هو سلطة إدارية تشمل عدة مستعمرات.

الأراضي المبنية في المواقع الاستعمارية

هـي المساحات التي تشمل مناطق البناء، ومرافق الخدمات، والحدائق العامة، والمساحات المكشوفة، والطرق، ومناطق التجـريف التـي تتم عليها أعمال البناء في المواقع الاستعمارية، ولا تعني الأراضي المخصصة للبناء حسب المخطط الهيكلي للموقع الاستعماري، أو الأراضي التي صودرت لضمها للموقع الاستعماري.

المستعمرة الحضرية

هـي مستعمرة يبلغ عدد سكانها 2000 نسمة أو أكثر، أو أي مستعمرة تقع داخل حدود منطقة القدس (J1) بغض النظر عن عدد السكان فيها.

المستعمرة الريفية

هي مستعمرة يقل عدد السكان فيها عن 2000 نسمة، ويشمل ذلك المستعمرات الزراعية. ويستثنى من ذلك المستعمرات التـي يقـل عدد سكانها عن 2000 نسمة والتي تقع داخل حدود منطقة القدس (J1) حيث تصنف على أنها مستعمرات حضرية.

موشاف

هـي مـستعمرة ريفية يتم إدارتها بصفة هيئة تعاونية، ويملك سكانها الحق في زراعة الأراضي المصنفة من قبل إدارة أرض إسرائيل، على أنها أراضي زراعية. ويتكون هذا النوع من المستعمرات من مجموعة أسر، كل منها تمثل وحدة مستقلة اقتصاديا. ويدار جزء من الإنتاج من قبل الهيئة التعاونية، ويتم تحديد هذا الجزء من قبل السكان.

موشاف جماعي

هي مستعمرة ريفية يكون فيها الإنتاج والتسويق مشترك (تعاوني)، والاستهلاك خاص.

كيبوتس

هي مستعمرة ريفية يكون فيها الإنتاج، والتسويق، والاستهلاك مشترك (تعاوني).

مستعمرة إقامة منتظمة

هي مؤسسة لها صفات التجمع السكاني، ولا تقع ضمن الحدود الإدارية المنتظمة لتجمع آخر.

مستعمرة جماعية

هـي مـستعمرة ريفـية يتم إدارتها بصفة هيئة تعاونية، ولا يملك سكانها الحق في زراعة الأراضي، ويتم تحديد مدى النشاطات التعاونية (الإنتاج، والاستهلاك، والنشاطات البلدية والاجتماعية) من قبل السكان.

مستعمرة ريفية أخرى

هي المستعمرة التي يقل عدد السكان فيها عن 2000 نسمة، وغير مذكورة في أي من أنواع المستعمرات أعلاه.

الانتشار الجغرافي

تقـسم الضفة الغربية بموجب هذا التصنيف إلى أربع مناطق: القطاع الشرقي، والقطاع الجبلي، وقطاع التلال الغربية، والقدس الكبرى.

ولكل منطقة خواص متشابهة من حيث الطوبوغرافيا، ومدى القرب من التجمعات الفلسطينية، والطرق الرئيسية، والبنية التحتية الاقتصادية، والتركيبة السكانية، والبعد عن الخط الأخضر، وخواص أخرى متشابهة.

القطـاع الشرقي: يتضمن منطقة وادي الأردن وشواطئ البحر الميت (خارج الخط الأخضر)، إضافة إلى المنحدرات الشرقية لجبال الضفة الغربية التي تشطرها طوليا من الشمال إلى الجنوب.

القطـاع الجبلـي: يتـضمن المنطقة الواقعة على قمة جبال الضفة الغربية أو حولها، وتعرف هذه المنطقة بخط توزيع المياه أو منطقة قمم الجبال.

قطاع التلال الغربية: يتضمن المنحدرات الغربية لجبال الضفة الغربية، ويمتد غربا حتى الخط الأخضر.

قطـاع القـدس الكبرى: تمتد هذه المنطقة ضمن مدى واسع حول القدس الغربية، وبالرغم من وقوع معظم هذا القطاع – بالمعنى الجغرافي البحت - ضمن القطاع الجبلي، إلا انه يمتلك خصائص فريدة تحتاج إلى معالجة مستقلة.

معدل الارتفاع عن سطح البحر (بالأمتار)

هو معدل الارتفاع عن سطح البحر الأبيض المتوسط، مقاسا نسبة إلى موقع التمركز الرئيسي للسكان

القدس (منطقة J1)

وتـشمل ذلـك الجزء من المحافظة الذي ضمته إسرائيل عنوة بعيد احتلالها للضفة الغربية في عام 1967. وتضم هذه المـنطقة تجمعـات (بيت حنينا، مخيم شعفاط، شعفاط، العيسوية، الشيخ جراح، وادي الجوز، باب الساهرة، الصوانة، الطـور، القـدس "بيت المقدس"، الشياح، راس العامود، سلوان، الثوري، جبل المكبر، السواحرة الغربية، بيت صفافا، شرفات، صور باهر، أم طوبا، كفرعقب).

القدس (منطقة J2)

وتـشمل باقـي المحافظة، وتضم هذه المنطقة تجمعات (رافات، مخماس، مخيم قلنديا، التجمع البدوي جبع، قلنديا، بيت دقـو، جبع، الجديرة، الرام وضاحية البريد، بيت عنان، الجيب، بير نبالا، بيت إجزا، القبيبة، خربة أم اللحم، بدو، النبي صـموئيل، حـزما، بـيت حنينا التحتا، قطنة، بيت سوريك، بيت اكسا، عناتا، التجمع البدوي الخان الأحمر، الزعيم، العيزرية، أبو ديس، التجمعات البدوية العيزرية وأبو ديس، السواحرة الشرقية، الشيخ سعد).

باقي الضفة الغربية

الـضفة الغـربية باستثناء ذلك الجزء من محافظة القدس والذي ضمته إسرائيل عنوة بعيد احتلالها للضفة الغربية عام 1967 (أي باستثناء منطقة J1 في محافظة القدس).

تم استخدام مجموعة من الرموز الخاصة في جداول هذا التقرير

(-) لا يوجد

(..) البيانات غير متوفرة

(R) أرقام معدلة

الفصل الثالث

النتائج الرئيسية

يعـرض هذا الفصل ملخصا لأهم النتائج حول المؤشرات السكانية والجغرافية والحيوية لسكان المستعمرات في الضفة الغربية.

1.3 المواقع الاستعمارية

تشير البيانات إلى أن عدد المواقع الاستعمارية في نهاية العام 2008 في الضفة الغربية قد بلغ 440 موقعا، منها 144 مستعمرة، و96 بؤرة داخل حدود المستعمرات و109 بؤر خارج حدود المستعمرات، و43 موقعا مصنفاً على أنه مواقع أخرى و48 قاعدة عسكرية.

ويتضح من توزيع المستعمرات حسب المحافظة نهاية العام 2008، أن أكثرها كان في محافظة القدس بواقع 26 مستعمرة، منها 16 مستعمرة تم ضمها إلى إسرائيل، ثم محافظة رام الله والبيرة حيث يوجد فيها 24 مستعمرة، وكان أقل عدد من المستعمرات في محافظة طولكرم بواقع 3 مستعمرات، وتشير البيانات إلى أن نسبة المساحة التي يحظر على الفلسطينيين الوصول إليها تشكل 38.3% من مجموع مساحة الضفة الغربية في العام 2007، وأن مساحة الأراضي المبنية في مختلف المواقع الاستعمارية قد بلغت 235,209 ألف متر مربع في العام 2006.

شكل 1: عدد المستعمرات في الضفة الغربية حسب المحافظة، 2008

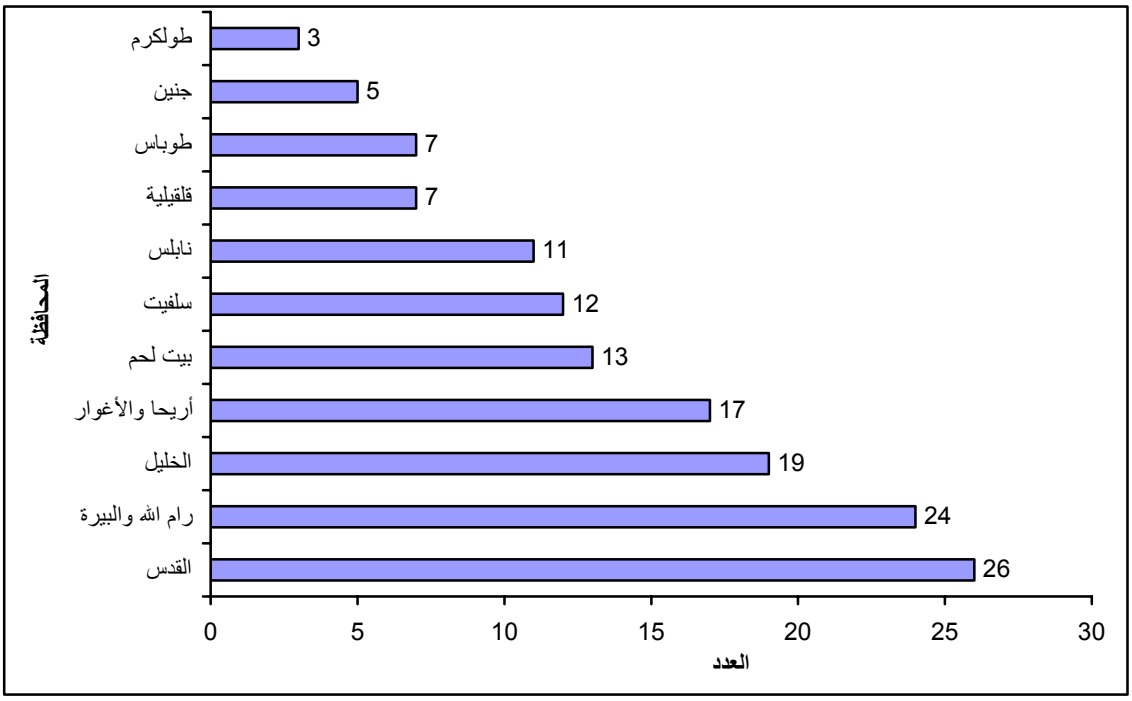

2.3 عدد المستعمرين

تشير التقديرات إلى أن عدد المستعمرين في الضفة الغربية قد بلغ 500,670 مستعمر، وذلك في نهاية العام 2008، منهم 302,212 مستعمر في باقي الضفة الغربية. ويتضح من البيانات أن معظم المستعمرين يسكنون محافظة

القدس (261,885 مستعمر) منهم 198,458 مستعمر في منطقة (J1) يليها محافظة رام الله والبيرة (87,059 مستعمر)، ومحافظة بيت لحم (54,111 مستعمر)، ومحافظة سلفيت (30,824 مستعمر). أما أقل المحافظات من حيث عدد المستعمرين فهي محافظة طوباس (1,328 مستعمر).

شكل 2: عدد المستعمرين في المستعمرات في الضفة الغربية حسب المحافظة، 2008

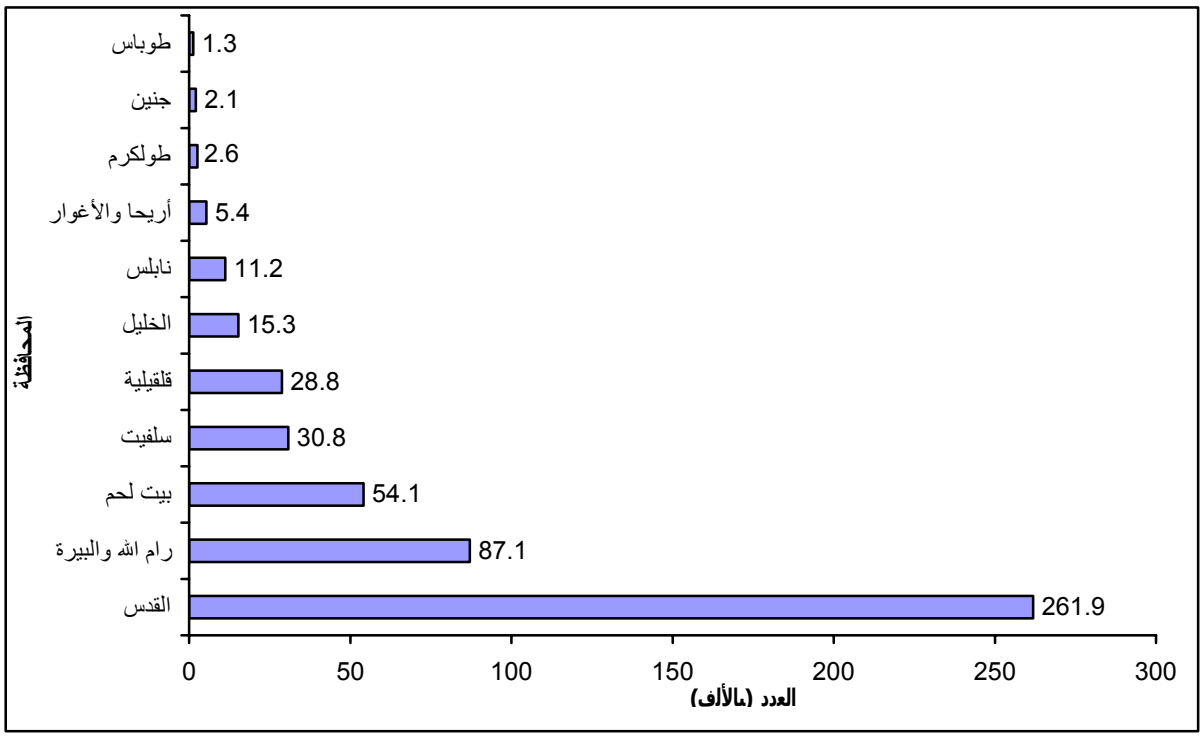

3.3 مراحل الاستعمار

يمكن رصد منحى تأسيس المستعمرات من خلال تقسيم سنوات الاحتلال إلى عدة مراحل:

- المرحلة الأولى 1967-1976: تم فيها تأسيس المستعمرات بصورة انتقائية، ضمن سياسة استعمار تعتمد على الكيف وليس الكم، وتركزت المستعمرات في القدس والغور وذلك بوحي من خطة ألون.

- المرحلة الثانية 1977-1984: شهدت هذه المرحلة صعود حزب الليكود، وتزايد نفوذ حركة غوش ايمونيم الاستعمارية، إضافة إلى عقد اتفاقية كامب ديفيد مع مصر وما تبعها من إخلاء مستعمرات شبه جزيرة سيناء.

لقد شهدت هذه المرحلة طفرة في بناء المستعمرات، والتوسع في انتشارها الأفقي، وكان الإطار النظري لهذا التوسع مجموعة من الخطط/المشاريع الاستعمارية من أهمها:

- خطة شارون: تتضمن هذه الخطة إقامة تكتل استعماري في الضفة الغربية يقطعها طوليا (من الشمال إلى الجنوب) تمتد منه قطاعات عرضية واسعة.
- خطة متتياهو دروبلس: تهدف هذه الخطة إلى توطين 120,000 يهودي من خلال بناء 50 مستعمرة تقام في الأماكن الاستراتيجية في الأراضي الفلسطينية.

- خطة غوش ايمونيم: تتركز المستعمرات، بحسب خطة هذه الحركة الاستعمارية، تماما في المناطق التي تحاول المشاريع الاستعمارية الأخرى تجنبها: قرب التجمعات السكنية الفلسطينية في المرتفعات.

ونتيجة لذلك انتشر الاستعمار في مختلف المناطق الفلسطينية، دون أن يتم الاحتكام – بالضرورة - إلى المنطق السياسي والجغرافي والاستراتيجي من وراء هذا الانتشار.

- المرحلة الثالثة 1985-1990: عادت في هذه المرحلة وتيرة الاستعمار – من حيث الكم - إلى ما يشبه المرحلة الأولى، وقد يكون ذلك عائد إلى عدم وجود أماكن كثيرة تصلح للاستعمار (عند أخذ البعد القانوني والجغرافي بعين الاعتبار)، إضافة إلى التضارب في الرؤية الاستعمارية بين جناحي الائتلاف الحاكم (حزب العمل وحزب الليكود)، ذلك الائتلاف الذي حكم في أغلب سنوات هذه المرحلة.
- المرحلة الرابعة 1991-2008: انخفضت وتيرة التوسع في تأسيس المستعمرات بصورة حادة، ولم يبنى في الأعوام 1992-1995، 1999-2008 أي مستعمرة، وذلك للمرة الأولى منذ الاحتلال الإسرائيلي للأراضي الفلسطينية. ويعود ذلك إلى مسيرة السلام وما رافقها من ضغوط دولية على إسرائيل لتجميد الاستعمار، وعدم وجود استقرار سياسي في إسرائيل خلال تلك المرحلة.

وللتعويض عن ذلك لجأت سلطات الاحتلال خلال هذه الفترة إلى تسمين المستعمرات القائمة سواء من حيث السكان أو من خلال إقامة وإنشاء "أحياء" جديدة ضمن حدود المستعمرات القائمة. يضاف إلى ذلك البدء في إنشاء جدار الضم والتوسع في شهر حزيران من العام 2002، ذلك الجدار الذي رسمت حدوده كنتاج للمفاوضات الداخلية بين الحكومة الإسرائيلية وزعماء المستوطنين، وبهذا تم ضم 88% من سكان المستعمرات إلى المنطقة الواقعة داخل الجدار. وفي نفس الفترة إتسعت وتصاعدت هجمة الأذرع الاستيطانية من خلال إنشاء البؤر الاستعمارية، حيث بلغ عددها الكلي 205 بؤر في نهاية العام 2008.

وبالإجمال فقد تطور عدد المستعمرات في الضفة الغربية خلال السنوات 1967-2008 من مستعمرة واحدة في العام 1967 إلى 144 مستعمرة في العام 2008.

كذلك يلاحظ أن عدد المستعمرين في الضفة الغربية قد تضاعف أكثر من 40 مرة خلال السنوات 1972–2008. وللمقارنة فقد تضاعف عدد اليهود في أرض فلسطين التاريخية وبقية الأراضي العربية المحتلة بمقدار مرتين تقريبا خلال نفس الفترة.

شكل 3: عدد المستعمرين في المستعمرات في الضفة الغربية حسب السنة، 1988-2008

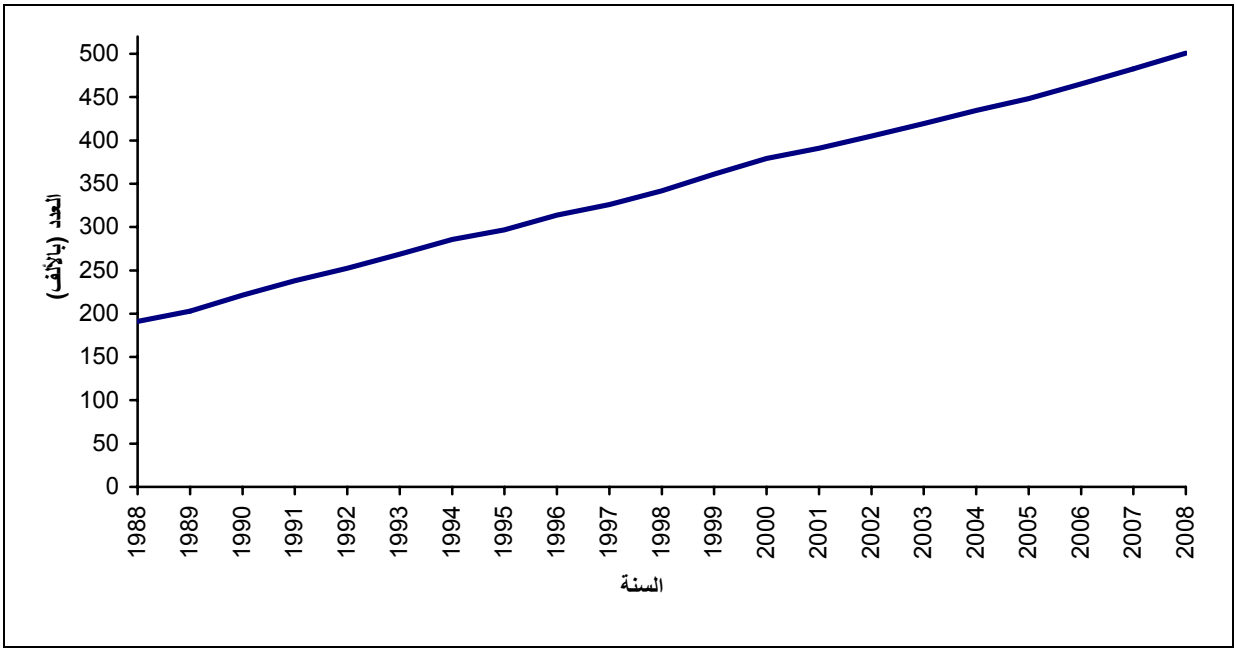

4.3 طبيعة الاستعمار في الضفة الغربية

تـشير البـيانات إلـى أن عـدد المـستعمرات الحضرية في الضفة الغربية قد بلغ 45 مستعمرة، وذلك في نهاية العام 2008، مـنها 22 مستعمرة في محافظة القدس. ويمثل سكان هذا النوع من المستعمرات حوالي 88.0% من المجموع الكلـي لعـدد المستعمرين، يتمركزون في محافظات القدس (98.8% من مجموع المستعمرين في المحافظة)، وقلقيلية (94.0% من مجموع المستعمرين في المحافظة)، وبيت لحم (85.4% من مجموع المستعمرين في المحافظة)، ورام الله والبيـرة (84.4% من مجموع المستعمرين في المحافظة)، وسلفيت (74.0% من مجموع المستعمرين في المحافظة). ولا يوجد مستعمرات حضرية في محافظات جنين، وطوباس، وطولكرم، وأريحا والأغوار.

وتـشير بـيانات العام 2008 إلى أن عدد المستعمرات الريفية في الضفة الغربية قد بلغ 99 مستعمرة، معظمها تصنف مـستعمرات جماعية بواقع 54 مستعمرة يسكنها 44,804 مستعمر، يليها الموشافات بواقع 17 مستعمرة يسكنها 3,471 مستعمر.

شكل 4: نسبة المستعمرين في المستعمرات في الضفة الغربية حسب نوع المستعمرة، 2008

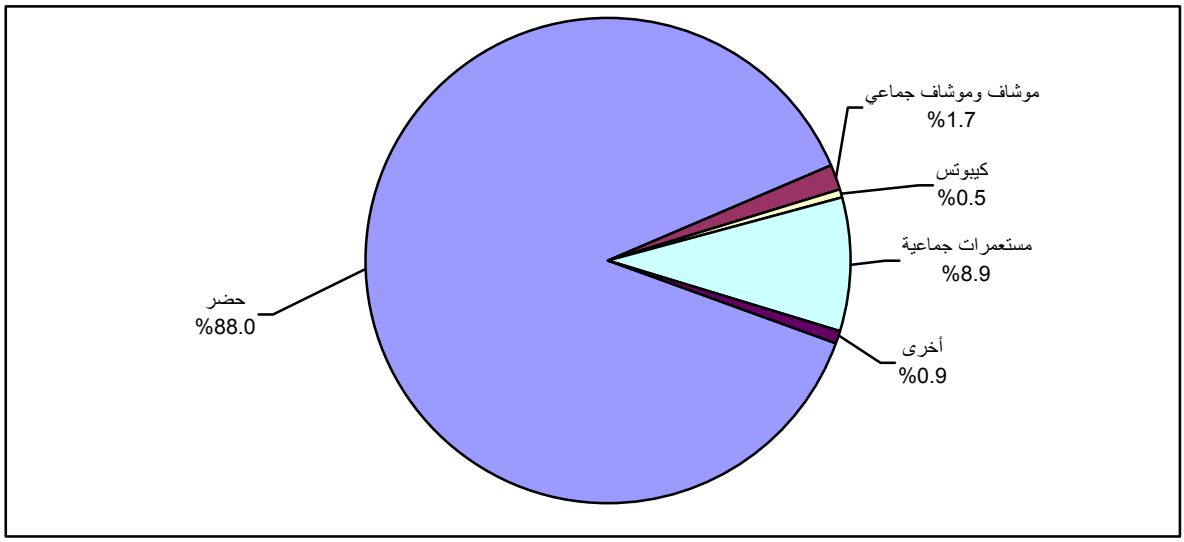

تـشير بـيانات العـام 2008 إلـى وجـود 24 مـستعمرة ريفية في الضفة الغربية يسكن الواحدة منها أقل من 200 مـستعمر، و30 مـستعمرة يـسكن الـواحدة مـنها 200-499 مستعمر، والباقي (45 مستعمرة) يسكن الواحدة منها 500-1999 مستعمر. كذلك يتبين أن معظم سكان الموشافات والكيبوتسات يعيشون في مستعمرات يقل عدد سكان كل مستعمرة منها عن 500 مستعمر.

5.3 المجالس الإقليمية

تمثل المجالس الإقليمية سلطة إدارية تشمل عدة مستعمرات، وتتبع هذه المجالس لـ "يشع" وهو مجلس أعلى يمثل المستعمرين في "باقي الضفة الغربية". مع ملاحظة أن شمولية تمثيل هذا المجلس لا تمتد إلى القدس (منطقة J1) ولا المستعمرات الأخرى التي تم ضمها إلى إسرائيل.

هناك 6 مجالس إقليمية في "باقي الضفة الغربية"

- شومرون: بلغ عدد المستعمرات التي تتبع هذا المجلس 34 مستعمرة يسكنها 73,407 مستعمر وذلك في نهاية العام 2008.
- آرفوت هياردين (وادي الأردن): بلغ عدد المستعمرات التي تتبع هذا المجلس 19 مستعمرة يسكنها 4,731 مستعمر وذلك في نهاية العام 2008.
- ماتي بنيامين: بلغ عدد المستعمرات التي تتبع هذا المجلس 31 مستعمرة يسكنها 139,885 مستعمر وذلك في نهاية العام 2008.
- ميجليوت: بلغ عدد المستعمرات التي تتبع هذا المجلس 5 مستعمرات يسكنها 916 مستعمر وذلك في نهاية العام 2008.
- غوش عتصيون: بلغ عدد المستعمرات التي تتبع هذا المجلس 16 مستعمرة يسكنها 57,123 مستعمر وذلك في نهاية العام 2008.
- هار هيفرون (جبل الخليل): بلغ عدد المستعمرات التي تتبع هذا المجلس 14 مستعمرة يسكنها 12,675 مستعمر وتقع جميع هذه المستعمرات في محافظة الخليل، وذلك في نهاية العام 2008.

6.3 الانتشار الجغرافي

تقسم الضفة الغربية بموجب هذا التصنيف إلى أربع مناطق: القطاع الشرقي، والقطاع الجبلي، وقطاع التلال الغربية، والقدس الكبرى. (لمزيد من التفاصيل حول حدود كل قطاع انظر المفاهيم والمصطلحات).

إن هذا التصنيف يعتمد بشكل أساسي على ما ورد في الدراسة المعنونة "انتزاع الأرض: سياسة إسرائيل الاستيطانية في الضفة الغربية" والتي أجراها مركز المعلومات الإسرائيلي لحقوق الإنسان في الأراضي المحتلة (بيتسيلم)؛ بغرض تحليل أثر المستعمرات على حقوق الإنسان الفلسطيني.

القطاع الشرقي

إن التأثيرات الأساسية على السكان الفلسطينيين في هذا القطاع تتمثل في الحد من فرص التطوير الاقتصادي (الزراعي بشكل خاص) والحضري. يضم هذا القطاع 28 مستعمرة حسب بيانات نهاية العام 2008. بلغ عدد المستعمرين في هذا القطاع 5,647 مستعمر، يمثلون 1.1% من مجموع المستعمرين في الضفة الغربية.

القطاع الجبلي

إن الأهداف الرئيسية من إقامة المستعمرات في هذا القطاع تتمثل بالسيطرة على شريان المواصلات الرئيسي الذي يربط أهم المدن الفلسطينية في الضفة الغربية ببعضها (طريق رقم 60)، من خلال إقامة تكتلات استعمارية تمنع البناء الفلسطيني بالقرب من هذا الطريق، ومنع التواصل العمراني الفلسطيني على حديه، إضافة إلى تطويق المدن الفلسطينية ومنع توسعها العمراني.

يضم هذا القطاع 31 مستعمرة حسب بيانات نهاية العام 2008. بلغ عدد المستعمرين في هذا القطاع 42,501 مستعمر، يمثلون 8.5% من مجموع المستعمرين في الضفة الغربية.

قطاع التلال الغربية

إن الأهداف الرئيسية من إقامة المستعمرات في هذا القطاع تتمثل بمحو الخط الأخضر الذي يعتبر حدا سياسيا يفصل بين الأراضي الفلسطينية وإسرائيل، وخلق تواصل عمراني بين المستعمرات والمدن الرئيسية في إسرائيل (يلاحظ هنا أن 3 مستعمرات ضمن هذا القطاع قد تم ضمها إلى إسرائيل)، ومنع التواصل العمراني بين التجمعات الفلسطينية.

ضم قطاع التلال الغربية 48 مستعمرة حسب بيانات نهاية العام 2008. بلغ عدد المستعمرين في هذا القطاع 135,878 مستعمر، يمثلون 27.1% من مجموع المستعمرين في الضفة الغربية.

قطاع القدس الكبرى

إن العنوان الرئيسي للإجراءات الاستيطانية في القدس هو تهويد الجزء الشرقي من المدينة أي منطقة J1، وتحقيقا لذلك قامت سلطات الاحتلال بإجراءات فورية بعد احتلال المدينة في العام 1967، فيما يلي تذكير بأبرز هذه الإجراءات:

- إصدار الكنيست الإسرائيلي قرار بضم القدس الشرقية إلى إسرائيل.
- توسيع حدود القدس العربية إلى عشرة أضعاف مساحتها وضمها إلى الجزء الغربي من المدينة.
- شن حملة ترهيب ضد السكان العرب بغرض تشجيعهم على مغادرة المدينة.
- هدم حي المغاربة وإجلاء سكانه.

- إجلاء قسم كبير من سكان حي الشرف.
- عزل أحياء عربية كاملة عن القدس.
- مصادرة ووضع اليد على مساحات واسعة من الأراضي العربية.

لم تحد سلطات الاحتلال عن عنوان تهويد القدس العربية منذ السنة الأولى للاحتلال وحتى يومنا هذا، وتمثلت الأهداف الرئيسية للاستعمار، بما يلي:

- تركيز أغلبية يهودية مطلقة في القدس تكون العامل الحاسم في أي اتفاق مستقبلي حول المدينة.
- خلق حقائق تمنع تقسيم المدينة مجددا.
- عزل القدس العربية عن غيرها من مناطق الضفة الغربية.
- تطويق حدود البلدية بمستعمرات/قلاع إسرائيلية.
- إقامة القدس الكبرى التي تمتد من رام الله إلى الخليل، ومن أريحا إلى بيت شيمش (داخل الخط الأخضر).
- خلق تواصل إقليمي بين المستعمرات في الجزء الشرقي من المدينة والأحياء اليهودية الواقعة في الجزء الغربي من المدينة، وبعبارة أخرى محو الخط الأخضر الذي يفصل بين شطري المدينة.

من أهم نتائج سياسة الاستعمار التي اتبعت في هذا القطاع ما يلي:

- فقدان أجزاء واسعة من الأراضي الفلسطينية عبر المصادرة والإغلاق ووضع اليد وتقييد البناء. إن نسبة الأراضي المتاح البناء عليها في منطقة J1 لا تزيد عن 8% من أراضي هذه المنطقة.
- الحد من التواصل العمراني الجنوبي لمحافظة رام الله والبيرة، والتواصل العمراني الشمالي لمحافظة بيت لحم.
- منع التواصل الجغرافي بين الأحياء العربية داخل منطقة J1، ومنع تطورها العمراني.
- فصل مراكز المدن الفلسطينية الواقعة شمال المدينة عن تلك الواقعة جنوبها، وفصل تلك المراكز عن المدينة نفسها.

ضم قطاع القدس الكبرى 37 مستعمرة حسب بيانات نهاية العام 2008، موزعة على النحو الآتي: 25 مستعمرة في محافظة القدس منها 16 مستعمرة (حي يهودي) في منطقة (J1)، ومستعمرة واحدة في رام الله والبيرة ومستعمرة واحدة في أريحا والأغوار، و8 مستعمرات في بيت لحم، ومستعمرتين في الخليل. بلغ عدد المستعمرين في هذا القطاع 316,644 مستعمر، يمثلون 63.3% من مجموع المستعمرين في الضفة الغربية. وفي محافظة القدس بلغ عددهم 261,595 مستعمر يشكلون 82.6% من مجموع سكان هذا القطاع، منهم 198,458 مستعمر في منطقة (J1) يشكلون 62.7% من سكان هذا القطاع.

شكل 5: نسبة المستعمرين في المستعمرات في الضفة الغربية حسب الانتشار الجغرافي، 2008

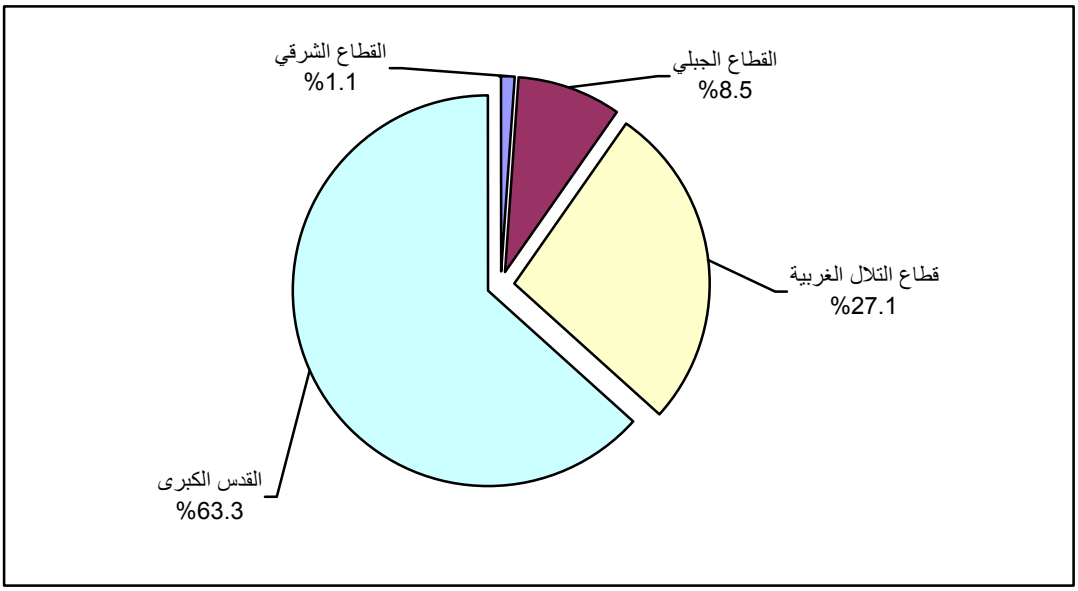

7.3 الأيديولوجيا السائدة

لقد تم تقسيم المستعمرات الريفية في هذا التقرير حسب الأيديولوجيا السائدة، على النحو الآتي: مستعمرات ذات طابع متدين، مستعمرات ذات طابع علماني، مستعمرات مختلطة. تشير بيانات نهاية العام 2008 إلى أن سكان المستعمرات الريفية يعيشون في 99 مستعمرة، منها 38 مستعمرة دينية يسكنها 35,300 مستعمر، و36 مستعمرة علمانية يسكنها 10,526 مستعمر، و8 مستعمرات مختلطة يسكنها 7,997 مستعمر، والباقي لا يتوفر بيانات حول الصفة الدينية السائدة فيها.

8.3 التبعية المؤسسية

ينطبق هذا التقسيم على المستعمرات الريفية. يعيش معظم سكان المستعمرات الريفية في مستعمرات تتبع حركة "أمناه" الاستعمارية: 36 مستعمرة يسكنها 30,400 مستعمر، يشكلون ما نسبته 50.5% من مجموع المستعمرين في المستعمرات الريفية في الضفة الغربية.

الفصل الرابع

المنهجية

يحتوي هذا الجزء من التقرير على المنهجية التي تم إتباعها في جمع البيانات من المصادر المختلفة، ومن أهمها معهد الأبحاث التطبيقية "أريج" ومكتب الإحصاء المركزي الإسرائيلي ومعهد القدس للدراسات الإسرائيلية.

1.4 الشمولية

تشمل البيانات جميع المستعمرات الإسرائيلية ضمن المساحة المصنفة من قبل الجهات الرسمية الفلسطينية على أنها تمثل الضفة الغربية، بما في ذلك القدس منطقة J1، والمنطقة الحرام في محافظة رام الله والبيرة.

تم إعداد تقرير المستعمرات الإسرائيلية في الأراضي الفلسطينية، وذلك بالاستناد إلى قاعدة البيانات الخاصة بالمواقع الاستعمارية في الأراضي الفلسطينية، والتي تم إنشاؤها بغرض توفير بيانات إحصائية خاصة بالمستعمرات الإسرائيلية في الأراضي الفلسطينية.

2.4 مصادر البيانات

قاعدة بيانات المستعمرات

قام الجهاز المركزي للإحصاء الفلسطيني منذ العام 2002 بإنشاء وتطوير وتحديث قاعدة بيانات تضم المستعمرات الإسرائيلية في الأراضي الفلسطينية، وقد تم ذلك استنادا إلى مجموعة من المصادر من بينها وزارة التخطيط الفلسطينية، إضافة إلى مصادر أخرى فلسطينية وإسرائيلية.

لقد شكلت هذه القاعدة الإطار الشامل لقائمة المستعمرات والمؤشرات المرتبطة بها.

معهد الأبحاث التطبيقية "أريج"

تم الاستناد إلى بيانات معهد الأبحاث التطبيقية، وبشكل أساسي فيما يتعلق بمساحات المواقع الاحتلالية، والبؤر الاستعمارية.

يشار إلى أن مصدر البيانات الأولي للمعهد هو الصور الجوية والبحوث الميدانية.

مكتب الإحصاء المركزي الإسرائيلي

يمثل مكتب الإحصاء المركزي الإسرائيلي المصدر الأساسي للبيانات السنوية المتعلقة بسكان المستعمرات الإسرائيلية وتاريخ تأسيس المستعمرة، ونوع المستعمرة والمجلس الإقليمي والتبعية المؤسسية.

يشار إلى أن بيانات هذا المصدر تمثل المستعمرات الواقعة في الضفة الغربية، ولا تشمل البيانات المتعلقة بالقدس منطقة J1.

معهد القدس للدراسات الإسرائيلية

يمـثل معهـد القـدس للدراسات الإسرائيلية المصدر الأساسي للبيانات السنوية المتعلقة بأعداد المستعمرين في القدس، منطقة J1.

3.4 معالجة البيانات

تحـتوي قاعـدة بيانات المستعمرات المشار إليها سابقا على مجموعة من الحقول اللازمة لإعداد الجداول، ويتم تحديثها سنويا، ومن ثم استخراج الجداول بناء على النتائج المحدثة، وذلك على النحو الآتي:

1. تحـديث بيانات الأعوام السابقة فيما يتعلق بسكان كل مستعمرة، وتصنيف الحقل الجديد ضمن فئة "محدث" أو Revised
2. ربـط سـكان كل مستعمرة مع عدد السكان لعام الإسناد وذلك للمستعمرات التي يتوفر بيانات عنها وعادة ما تكون هذه البيانات مؤقتة Temporary data.
3. فيما يتعلق بالمستعمرات التي لا يتوفر عدد سكانها لعام الإسناد (وعادة ما تكون لتلك التي يقل عدد سكانها عن 1000 نسمة) فإنه يتم تقدير عدد سكانها بناء على آخر بيانات متوفرة وذلك باستخدام فرضية ثبات معدل النمو لآخر سنتين لكل مستعمرة.
4. يـتم إعـادة فحـص عـدد سـكان كـل مستعمرة وتغيير التصنيف تبعا لعدد السكان في سنة الإسناد، فمثلا للمستعمرات التي يبلغ عدد سكانها 2000 فأكثر يتم تغيير تصنيفها من ريفية إلى حضرية، وتغيير كل الحقول ذات العلاقة بهذا التصنيف.
5. بعد تحديث قاعدة البيانات يتم إجراء تدقيق شامل لفحص معقولية وتناسق الأرقام مقارنة مع البيانات السابقة
6. إجـراء مطابقـة بـين النـتائج في قاعدة البيانات مع النتائج في المصادر الأصلية وذلك ضمن نفس المنطقة الجغرافية القابلة للمقارنة.
7. استخراج الجداول وتدقيقها.

الفصل الخامس

جودة البيانات

يعرض هذا الجزء من التقرير أهم نقاط القوة والضعف من الناحية الإحصائية في بيانات تقرير المستعمرات الإسرائيلية في الأراضي الفلسطينية، استنادا إلى قاعدة البيانات الخاصة بالمواقع الاستعمارية في الأراضي الفلسطينية، كما يعرض هذا الجزء أهم الملاحظات الفنية الخاصة بالمؤشرات المعروضة في هذا التقرير.

1.5 دقة البيانات

المساحة وعدد المواقع الاحتلالية

تمثل بيانات المساحة وعدد المواقع الاحتلالية، والتي مصدرها معهد الأبحاث التطبيقية، بيانات شاملة لكل ما يتعلق بالضفة الغربية.

وقد تضمنت بيانات المواقع الاحتلالية المدنية وشبه العسكرية متغير "المحافظة"، ومع هذا تعذر نشر توزيع هذه المواقع حسب المحافظة بسبب التباين بينه وبين التصنيف الرسمي الفلسطيني المعتمد.

أعداد السكان

تم تقدير عدد سكان المستعمرات التي لا يتوفر بيانات حولها في عام الإسناد بناء على فرضية ثبات معدل النمو السنوي لآخر سنتين يتوفر بيانات عنها.

وبالرغم من أن هذا التقدير هو الأقرب للدقة، إلا انه لوحظ افتقار بيانات بعض المستعمرات للدقة، ويعود ذلك إلى الطفرة غير المتوقعة لمستعمرة أو اكثر، بحيث تصل نسبة النمو السنوية لبعض منها إلى 100%.

بالطبع فإن التقديرات على مستوى المحافظة تكون أكثر دقة، ذلك انه يتم تقليل أثر القيم الشاذة.

وفيما يتعلق بالتقديرات العامة على مستوى الضفة الغربية فإن دقة البيانات تتحسن لتعكس هامش خطأ مقداره ± 6%.

2.5 الملاحظات الفنية

يعرض هذا البند أهم الملاحظات الفنية حول شمولية ودقة البيانات:

- لغايات ربط المساحة بعدد السكان، فقد تم دمج عدد من المواقع الاستعمارية في منطقة القدس (J1) مع بعضها في هذا التقرير، وقد أدى ذلك إلى ظهور انخفاض في عدد المستعمرات من 22 مستعمرة في العام 2003 إلى 16 مستعمرة في الأعوام 2004 - 2008. ينبغي التأكيد هنا إلى أن هذا الانخفاض لا يشير بأي شكل إلى انحسار الاستعمار في تلك المنطقة.
- البيانات لا تشمل قطاع غزة نظرا لإخلاء المستعمرات من قطاع غزة في العام 2005.
- افتقار بعض البيانات إلى الشمولية لوجود بعض الفجوات في البيانات والتي كان من الصعب تغطيتها إلا بعد الرجوع لأكثر من مصدر لهذه البيانات.

- البيانات التي تم الحصول عليها من منشورات مكتب الإحصاء المركزي الإسرائيلي حول الضفة الغربية لا تشمل ذلك الجزء من محافظة القدس الذي ضمته إسرائيل عنوة بعيد احتلالها للضفة الغربية في عام1967، ولا المستعمرات التي تم ضمها إلى إسرائيل من أراضي محافظة رام الله والبيرة ومحافظة الخليل، مما أوجد صعوبة في المقارنة بين هذه البيانات وبيانات المصادر الأخرى.
- تعددت المصادر المستخدمة في اشتقاق الإحصاءات المدرجة في هذا التقرير، وترتب على ذلك عدم إمكانية عرض بيانات إحصائية متسقة بشكل كامل في كل فصول التقرير.
- لا يتوفر بيانات عن عدد السكان في المستعمرات التي يقل عدد سكانها عن 1,000 مستعمر، ولا عن عدد سكان المستعمرات في منطقة J1 للعام 2007، لذا تم تقدير هذه البيانات من خلال احتساب نسبة نمو هذه المستعمرات للعامين 2007 و2008 على فرض أنها تساوي نسبة النمو خلال العامين 2007 و2008.
- ينبغي التنويه إلى شمولية القواعد العسكرية في بيانات هذا التقرير وذلك بخلاف السنوات 2005-2007.

المراجع

1. الجهاز المركزي للإحصاء الفلسطيني، 2009. قاعدة بيانات الاستيطان ومصادرة الأراضي (بيانات غير منشورة). رام الله- فلسطين.
2. الجهاز المركزي للإحصاء الفلسطيني، 2008. التعداد العام للسكان والمساكن والمنشآت 2007، المؤتمر الصحفي لإعلان النتائج الأولية للتعداد (السكان، المباني، المساكن، والمنشآت). رام الله- فلسطين.
3. منظمة التحرير الفلسطينية (دائرة شؤون المفاوضات)، تموز 2008. جدار في وجه السلام: تقييم لمسار الجدار الإسرائيلي. رام الله- فلسطين.
4. معهد الأبحاث التطبيقية (أريج)، 2009. بيانات غير منشورة. بيت لحم- فلسطين.
5. منظمة من أجل السلام في الشرق الأوسط، أيار-حزيران 2007. تقرير المستعمرات الإسرائيلية في الأراضي المحتلة، مجلد 17، رقم 3. واشنطن
6. مكتب الأمم المتحدة لتنسيق الشؤون الإنسانية، تموز 2007. التأثير الإنساني للمستعمرات الإسرائيلية والبنية التحتية على الفلسطينيين في الضفة الغربية
7. مكـتب الإحـصاء المركزي الإسرائيلي، 2009. سكان التجمعات التي يزيد عدد سكانها عن 1000، كما هو في 2008/12/31 (بيانات مؤقتة). القدس.
8. مكتب الإحصاء المركزي الإسرائيلي، الكتاب الإحصائي السنوي الإسرائيلي. القدس، سنوات مختلفة.
9. معهد القدس للدراسات الإسرائيلية، كتاب القدس السنوي الإسرائيلي. القدس، سنوات مختلفة.
10. مركز المعلومات الإسرائيلي لحقوق الإنسان في الأراضي المحتلة (بيتسيلم)، 2002. انتزاع الأرض: سياسة إسرائيل الاستيطانية في الضفة الغربية.

الجداول
Tables

جدول 1: مؤشرات مختارة للمواقع الاستعمارية في الضفة الغربية

Table 1: Selected Indicators about Occupation Sites in the West Bank

Indicator	القيمة Value	المؤشر
Number of Occupation Sites, 2008:		**عدد المواقع الاستعمارية، 2008:**
Settlements	144	مستعمرات
Outposts inside Settlements Boundaries	96	بؤر داخل حدود المستعمرات
Outposts outside Settlements Boundaries	109	بؤر خارج حدود المستعمرات
Others	43	أخرى
Military Bases	48	قواعد عسكرية
Total	**440**	**المجموع**
Percentage Area Beyond the Reach of Palestinians (% Of the West Bank Total Area), 2007	**38.3**	**نسبة المساحة التي يحظر على الفلسطينيين الوصول اليها (% من مجموع مساحة الضفة الغربية)، 2007**
Area of Built-Up Land (1000 m^2), 2006:		**مساحة الأراضي المبنية (1000 م^2)، 2006:**
Civil or Semi Military Occupation Sites	188,068	مواقع استعمارية مدنية أو شبه عسكرية
Military Bases	47,141	قواعد عسكرية
Total	**235,209**	**المجموع**
Annexation and Expansion Wall, 2008:		**جدار الضم والتوسع، 2008:**
Length of Completed Part (km)	425	طول المسار الذي تم اكمال تشييده (كم)
Total Length (km)	770	طول المسار الكلي (كم)
Percentage of Settlers Inside the Wall (% of the Total Settlers Population)	88	نسبة المستعمرين داخل الجدار (% من مجموع المستعمرين)
Number of Settlers Compared with Total Jewish Population 1972, 2008:		**اعداد المستعمرين مقارنة بمجموع السكان اليهود 1972، 2008:**
Number of Settlers in the West Bank, 1972	12,403	عدد المستعمرين في الضفة الغربية، 1972
Number of Settlers in the West Bank, 2008	500,670	عدد المستعمرين في الضفة الغربية، 2008
Number of Jewish in Historical Palestine and other Arab Occupied Land, 1972	2,752,700	عدد اليهود في أرض فلسطين التاريخية وبقية الأراضي العربية المحتلة، 1972
Number of Jewish in Historical Palestine and other Arab Occupied Land, 2008	5,565,500	عدد اليهود في أرض فلسطين التاريخية وبقية الأراضي العربية المحتلة، 2008

Sources: Applied Research Institute-Jerusalem (ARIJ), 2009. Unpublished Data. Bethlehem-Palestine,

United Nations Office for the Coordination of Humanitarian Affairs (OCHA). July 2007. The Humanitarian Impact on Palestinians of Israeli Settlements and Infrastructure in the West Bank,

PLO Negotiations Affairs Department, July 2008. Barrier to Peace: Assessment of Israel's Barrier Route. Ramallah-Palestine,

Foundation for Middle East Peace, May-June 2007. Report on Israeli Settlement in the Occupied Territories, Vol. 17, No. 3, Washington D.C,

Israel Central Bureau of Statistics, 2008. Statistical Abstract of Israel 2008 (No. 59). Jerusalem.

المصادر: معهد الأبحاث التطبيقية (أريج)، 2009. بيانات غير منشورة. بيت لحم-فلسطين،

مكتب الأمم المتحدة لتنسيق الشؤون الإنسانية، تموز 2007. التأثير الإنساني للمستعمرات الإسرائيلية والبنية التحتية على الفلسطينيين في الضفة الغربية،

منظمة التحرير الفلسطينية (دائرة شؤون المفاوضات)، تموز 2008. جدار في وجه السلام: تقييم لمسار الجدار الإسرائيلي. رام الله-فلسطين،

منظمة من أجل السلام في الشرق الأوسط، أيار-حزيران 2007. تقرير المستعمرات الإسرائيلية في الأراضي المحتلة، مجلد 17، رقم 3. واشنطن،

مكتب الإحصاء المركزي الإسرائيلي، 2008. الكتاب الإحصائي السنوي الإسرائيلي 2008 (رقم 59). القدس.

جدول 2: عدد المستعمرات في الضفة الغربية حسب المحافظة والتصنيف، 2008

Table 2: Number of Settlements in the West Bank, by Governorate and Classification, 2008

Governorate	المجموع Total	Classification التصنيف		المحافظة
		مستعمرات تم ضمها إلى إسرائيل Settlements Annexed to Israel	مستعمرات تابعة لمجلس يشع Settlements Affiliated the Yesha Council	
West Bank	**144**	**21**	**123**	**الضفة الغربية**
Remaining West Bank	**128**	**5**	**123**	**باقي الضفة الغربية**
Jenin	**5**	**-**	5	جنين
Tubas	**7**	**-**	7	طوباس
Tulkarm	**3**	**-**	3	طولكرم
Nablus	**11**	**-**	11	نابلس
Qalqiliya	**7**	**-**	7	قلقيلية
Salfit	**12**	**-**	12	سلفيت
Ramallah & Al-Bireh	**24**	4	20	رام الله والبيرة
Jericho & Al-Aghwar	**17**	**-**	17	أريحا والأغوار
Jerusalem	**26**	16	10	القدس
Area J1	**16**	16	**-**	منطقة J1
Area J2	**10**	**-**	10	منطقة J2
Bethlehem	**13**	**-**	13	بيت لحم
Hebron	**19**	1	18	الخليل

Source: Palestinian Central Bureau of Statistics, 2009. Israeli Colonizing and Land Grab Database (Unpublished Data). Ramallah- Palestine.

المصدر: الجهاز المركزي للإحصاء الفلسطيني، 2009. قاعدة بيانات الاستيطان ومصادرة الأراضي (بيانات غير منشورة). رام الله- فلسطين.

جدول 3: عدد المستعمرين في المستعمرات في الضفة الغربية حسب المحافظة والتصنيف، 2008

Table 3: Number of Settlers in the Settlements in the West Bank, by Governorate and Classification, 2008

Governorate	المجموع Total	Classification	التصنيف	المحافظة
		مستعمرات تم ضمها إلى إسرائيل Settlements Annexed to Israel	مستعمرات تابعة لمجلس يشع Settlements Affiliated the Yesha Council	
West Bank	**500,670**	**211,933**	**288,737**	**الضفة الغربية**
Remaining West Bank	**302,212**	**13,475**	**288,737**	**باقي الضفة الغربية**
Jenin	**2,107**	-	2,107	جنين
Tubas	**1,328**	-	1,328	طوباس
Tulkarm	**2,627**	-	2,627	طولكرم
Nablus	**11,206**	-	11,206	نابلس
Qalqiliya	**28,827**	-	28,827	قلقيلية
Salfit	**30,824**	-	30,824	سلفيت
Ramallah & Al-Bireh	**87,059**	13,102	73,957	رام الله والبيرة
Jericho & Al-Aghwar	**5,430**	-	5,430	أريحا والأغوار
Jerusalem	**261,885**	198,458	63,427	القدس
Area J1	**198,458**	198,458	-	منطقة J1
Area J2	**63,427**	-	63,427	منطقة J2
Bethlehem	**54,111**	-	54,111	بيت لحم
Hebron	**15,266**	373	14,893	الخليل

Sources: Palestinian Central Bureau of Statistics, 2009. Israeli Colonizing and Land Grab Database (Unpublished Data). Ramallah- Palestine,

Israel Central Bureau of Statistics, 2009. Population of Localities with over 1000 Residents, as 31/12/2008 (Provisional Data). Jerusalem,

The Jerusalem Institute for Israeli Studies, 2008. Statistical Yearbook of Jerusalem 2006/2007 (No. 23). Jerusalem.

المصادر: الجهاز المركزي للإحصاء الفلسطيني، 2009. قاعدة بيانات الاستيطان ومصادرة الأراضي (بيانات غير منشورة). رام الله- فلسطين،

مكتب الإحصاء المركزي الإسرائيلي، 2009. سكان التجمعات التي يزيد عدد سكانها عن 1000، كما هو في2008/12/31 (بيانات مؤقتة). القدس،

معهد القدس للدراسات الإسرائيلية، 2008. كتاب القدس الإحصائي السنوي 2007/2006 (رقم 23). القدس.

جدول 4: عدد المستعمرين في المستعمرات وعدد السكان الفلسطينيين في الضفة الغربية حسب المحافظة، 2008

Table 4: Number of Settlers in the Settlements and Palestinian Population in the West Bank, by Governorate, 2008

Governorate	نسبة المستعمرين الى مجموع السكان Percentage of Settlers to Total Population	مجموع السكان Total Population	عدد السكان الفلسطينيين Palestinian Population	عدد المستعمرين Number of Settlers	المحافظة
West Bank	**17.2**	**2,917,477**	**2,416,807**	**500,670**	**الضفة الغربية**
Jenin	**0.8**	**265,729**	263,622	2,107	جنين
Tubas	**2.5**	**53,399**	52,071	1,328	طوباس
Tulkarm	**1.6**	**163,758**	161,131	2,627	طولكرم
Nablus	**3.3**	**339,809**	328,603	11,206	نابلس
Qalqiliya	**23.5**	**122,554**	93,727	28,827	قلقيلية
Salfit	**33.6**	**91,836**	61,012	30,824	سلفيت
Ramallah & Al-Bireh	**23.2**	**375,471**	288,412	87,059	رام الله والبيرة
Jericho & Al-Aghwar	**11.1**	**49,004**	43,574	5,430	أريحا والأغوار
Jerusalem	**41.3**	**633,666**	371,781	261,885	القدس
Bethlehem	**23.0**	**235,440**	181,329	54,111	بيت لحم
Hebron	**2.6**	**586,814**	571,548	15,266	الخليل

Sources: Palestinian Central Bureau of Statistics, 2009. Israeli Colonizing and Land Grab Database (Unpublished Data). Ramallah- Palestine,

Palestinian Central Bureau of Statistics, 2009. Revised estimated population based on the result of Population, Housing, and Establishment Census-2007. Ramallah- Palestine,

Israel Central Bureau of Statistics, 2009. Population of Localities with over 1000 Residents, as 31/12/2008 (Provisional Data). Jerusalem,

The Jerusalem Institute for Israeli Studies, 2008. Statistical Yearbook of Jerusalem 2006/2007 (No. 23). Jerusalem.

المـصادر: الجهـاز المركـزي للإحصاء الفلسطيني، 2009. قاعدة بيانات الاستيطان ومصادرة الأراضي (بيانات غير منشورة). رام الله- فلسطين،

الجهاز المركزي للإحصاء الفلسطيني، 2009. تقديرات نهائية مبنية على نتائج التعداد العام للسكان والمساكن والمنشآت 2007. رام الله- فلسطين،

مكتب الإحصاء المركزي الإسرائيلي، 2009. سكان التجمعات التي يزيد عدد سكانها عن 1000، كما هو في2008/12/31 (بيانات مؤقتة). القدس،

معهـد القـدس للدراسات الإسرائيلية، 2008. كتاب القدس الإحصائي السنوي 2007/2006 (رقم 23). القدس.

جدول 5: عدد المستعمرات في الضفة الغربية حسب سنة التأسيس، 1967-2008

Table 5: Number of Settlements in the West Bank, by Year of Establishment, 1967- 2008

Year of Establishment	عدد المستعمرات Number of Settlements	سنة التأسيس
Total	**144**	**المجموع**
1967	1	1967
1968	5	1968
1969	5	1969
1970	4	1970
1971	4	1971
1972	4	1972
1973	3	1973
1974	1	1974
1975	6	1975
1976	1	1976
1977	16	1977
1978	9	1978
1979	5	1979
1980	10	1980
1981	13	1981
1982	11	1982
1983	13	1983
1984	12	1984
1985	3	1985
1986	3	1986
1987	1	1987
1989	4	1989
1990	4	1990
1991	1	1991
1996	2	1996
1997	1	1997
1998	1	1998
1999-2008	-	1999- 2008
Unknown	1	غير مبين

Source: Palestinian Central Bureau of Statistics, 2009. Israeli Colonizing and Land Grab Database (Unpublished Data). Ramallah- Palestine.

المـصدر: الجهـاز المركـزي للإحـصاء الفلسطيني، 2009. قاعدة بيانات الاستيطان ومصادرة الأراضي (بيانات غير منشورة). رام الله- فلسطين.

جدول 6: عدد المستعمرين في المستعمرات في الضفة الغربية حسب السنة والمنطقة، 1986-2008

Table 6: Number of Settlers in the Settlements in the West Bank, by Year and Region, 1986-2008

Year	الضفة الغربية West Bank	Region المنطقة		السنة
		القدس (منطقة J1) Jerusalem (Area J1)	باقي الضفة الغربية Remaining West Bank	
1986	..	..	60,766	1986
1987	..	..	67,483	1987
1988	**190,953**	117,550	73,403	1988
1989	**202,885**	123,061	79,824	1989
1990	**221,348**	132,460	88,888	1990
1991	**238,060**	137,331	100,729	1991
1992	**252,545**	140,872	111,673	1992
1993	**268,756**	146,436	122,320	1993
1994	**285,791**	152,219	133,572	1994
1995	**296,959**	156,724	140,235	1995
1996	**313,658**	159,684	153,974	1996
1997	**326,053**	158,929	167,124	1997
1998	**341,929**	162,842	179,087	1998
1999	**361,150**	170,400	190,750	1999
2000	**379,099**	173,986	205,113	2000
2001	**391,049**	175,987	215,062	2001
2002	**405,149**	178,437	226,712	2002
2003	**419,402**	181,425	237,977	2003
2004	**434,368**	184,944	249,424	2004
2005(R)	**448,489**	187,573	260,916	2005
2006(R)	**(R)465,419**	(R)190,534	(R)274,885	(R)2006
2007	**(R)482,825**	(R)194,099	(R)288,726	(R)2007
2008	**500,670**	198,458	302,212	2008

Sources: Israel Central Bureau of Statistics, Statistical Abstract of Israel. Jerusalem, Various Years,

The Jerusalem Institute for Israeli Studies, Statistical Yearbook of Jerusalem. Jerusalem, Various Years.

المصادر: مكتب الإحصاء المركزي الإسرائيلي، الكتاب الإحصائي السنوي الإسرائيلي. القدس، سنوات مختلفة،

معهد القدس للدراسات الإسرائيلية، كتاب القدس السنوي الإسرائيلي. القدس، سنوات مختلفة.

جدول 7: عدد المستعمرات في الضفة الغربية حسب المحافظة وفترة التأسيس، 2008

Table 7: Number of Settlements in the West Bank, by Governorate and Period of Establishment, 2008

Governorate	المجموع Total	Period of Establishment									فترة التأسيس	المحافظة
		غير مبين Unknown	1998-1995	1994-1991	1990-1987	1986-1983	1982-1979	1978-1975	1974-1971	1970-1967		
West Bank	**144**	**1**	**4**	**1**	**9**	**31**	**39**	**32**	**12**	**15**		**الضفة الغربية**
Jenin	**5**	-	-	-	-	1	3	1	-	-		جنين
Tubas	**7**	-	-	-	-	2	1	2	1	1		طوباس
Tulkarm	**3**	-	-	-	1	-	2	-	-	-		طولكرم
Nablus	**11**	-	-	-	-	6	1	2	2	-		نابلس
Qalqiliya	**7**	-	-	-	1	2	2	2	-	-		قلقيلية
Salfit	**12**	-	-	1	-	3	5	3	-	-		سلفيت
Ramallah & Al-Bireh	**24**	-	3	-	1	4	8	7	-	1		رام الله والبيرة
Jericho & Al-Aghwar	**17**	-	-	-	-	-	4	6	4	3		أريحا والأغوار
Jerusalem	**26**	1	1	-	2	6	2	3	4	7		القدس
Bethlehem	**13**	-	-	-	1	1	4	4	1	2		بيت لحم
Hebron	**19**	-	-	-	3	6	7	2	-	1		الخليل

Source: Palestinian Central Bureau of Statistics, 2009. Israeli Colonizing and Land Grab Database (Unpublished Data). Ramallah- Palestine.

المصدر: الجهاز المركزي للإحصاء الفلسطيني، 2009. قاعدة بيانات الاستيطان ومصادرة الأراضي (بيانات غير منشورة). رام الله- فلسطين.

جدول 8: عدد المستعمرين في المستعمرات في الضفة الغربية حسب المحافظة وفترة التأسيس، 2008

Table 8: Number of Settlers in the Settlements in the West Bank, by Governorate and Period of Establishment, 2008

Governorate	المجموع Total	Period of Establishment									فترة التأسيس	المحافظة
		غير مبين Unknown	1998-1995	1994-1991	1990-1987	1986-1983	1982-1979	1978-1975	1974-1971	1970-1967		
West Bank	**500,670**	**4,935**	**56,595**	**1,113**	**56,680**	**93,138**	**47,644**	**99,885**	**63,900**	**76,780**		**الضفة الغربية**
Jenin	**2,107**	-	-	-	-	159	1,799	149	-	-		جنين
Tubas	**1,328**	-	-	-	-	-	209	606	161	352		طوباس
Tulkarm	**2,627**	-	-	-	1,408	-	1,219	-	-	-		طولكرم
Nablus	**11,206**	-	-	-	-	6,524	1,300	3,120	262	-		نابلس
Qalqiliya	**28,827**	-	-	-	1,100	10,400	7,227	10,100	-	-		قلقيلية
Salfit	**30,824**	-	-	1,113	-	2,131	6,872	20,708	-	-		سلفيت
Ramallah & Al-Bireh	**87,059**	-	46,200	-	2,600	14,047	10,495	12,277	-	1,440		رام الله والبيرة
Jericho & Al-Aghwar	**5,430**	-	-	-	-	-	490	2,392	828	1,720		أريحا والأغوار
Jerusalem	**261,885**	4,935	10,395	-	15,362	56,994	3,900	45,940	59,349	65,010		القدس
Bethlehem	**54,111**	-	-	-	34,700	-	11,278	3,775	3,300	1,058		بيت لحم
Hebron	**15,266**	-	-	-	1,510	2,883	2,855	818	-	7,200		الخليل

Sources: Palestinian Central Bureau of Statistics, 2008. Israeli Colonizing and Land Grab Database (Unpublished Data). Ramallah- Palestine,

Israel Central Bureau of Statistics, 2009. Population of Localities with over 1000 Residents, as 31/12/2008 (Provisional Data). Jerusalem,

The Jerusalem Institute for Israeli Studies, 2008. Statistical Yearbook of Jerusalem 2006/2007 (No. 23). Jerusalem.

المصادر: الجهاز المركزي للإحصاء الفلسطيني، 2008. قاعدة بيانات الاستيطان ومصادرة الأراضي (بيانات غير منشورة). رام الله- فلسطين،

مكتب الإحصاء المركزي الإسرائيلي، 2009. سكان التجمعات التي يزيد عدد سكانها عن 1000، كما هو في 2008/12/31 (بيانات مؤقتة). القدس،

معهد القدس للدراسات الإسرائيلية، 2008. كتاب القدس الإحصائي السنوي 2007/2006 (رقم 23). القدس.

جدول 9: عدد المستعمرات في الضفة الغربية حسب المحافظة ونوع المستعمرة، 2008

Table 9: Number of Settlements in the West Bank, by Governorate and Type of Settlement, 2008

Governorate	المجموع Total	Type of Settlement						نوع المستعمرة	المحافظة
		Rural					ريف	حضر Urban	
		المجموع Total	أخرى Others	مستعمرات جماعية Communal Settlements	كيبوتس Kibbutz	موشاف جماعي Collective Moshav	موشاف Moshav		
West Bank	**144**	**99**	**10**	**54**	**9**	**9**	**17**	**45**	**الضفة الغربية**
Remaining West Bank	**128**	**99**	**10**	**54**	**9**	**9**	**17**	**29**	**باقي الضفة الغربية**
Jenin	**5**	5	-	4	-	1	-	-	جنين
Tubas	**7**	7	2	1	-	1	3	-	طوباس
Tulkarm	**3**	3	-	2	-	-	1	-	طولكرم
Nablus	**11**	9	-	7	-	-	2	2	نابلس
Qalqiliya	**7**	2	1	1	-	-	-	5	قلقيلية
Salfit	**12**	9	2	7	-	-	-	3	سلفيت
Ramallah & Al-Bireh	**24**	15	1	10	-	2	2	9	رام الله والبيرة
Jericho & Al-Aghwar	**17**	17	2	1	4	1	9	-	أريحا والأغوار
Jerusalem	**26**	4	-	3	1	-	-	22	القدس
Area J1	**16**	-	-	-	-	-	-	16	منطقة J1
Area J2	**10**	4	-	3	1	-	-	6	منطقة J2
Bethlehem	**13**	10	1	6	3	-	-	3	بيت لحم
Hebron	**19**	18	1	12	1	4	-	1	الخليل

Source: Palestinian Central Bureau of Statistics, 2009. Israeli Colonizing and Land Grab Database (Unpublished Data). Ramallah- Palestine.

المصدر: الجهاز المركزي للإحصاء الفلسطيني، 2009. قاعدة بيانات الاستيطان ومصادرة الأراضي (بيانات غير منشورة). رام الله - فلسطين.

جدول 10: عدد المستعمرين في المستعمرات في الضفة الغربية حسب المحافظة ونوع المستعمرة، 2008

Table 10: Number of Settlers in the Settlements in the West Bank, by Governorate and Type of Settlement, 2008

Governorate	المجموع Total	Type of Settlement						نوع المستعمرة	المحافظة
		Rural					ريف	حضر Urban	
		المجموع Total	أخرى Others	مستعمرات جماعية Communal Settlements	كيبوتس Kibbutz	موشاف جماعي Collective Moshav	موشاف Moshav		
West Bank	**500,670**	**60,173**	**4,362**	**44,804**	**2,420**	**5,116**	**3,471**	**440,497**	**الضفة الغربية**
Remaining West Bank	**302,212**	**60,173**	**4,362**	**44,804**	**2,420**	**5,116**	**3,471**	**242,039**	**باقي الضفة الغربية**
Jenin	**2,107**	2,107	-	1,958	-	149	-	-	جنين
Tubas	**1,328**	1,328	-	209	-	490	629	-	طوباس
Tulkarm	**2,627**	2,627	-	2,189	-	-	438	-	طولكرم
Nablus	**11,206**	6,106	-	5,844	-	-	262	5,100	نابلس
Qalqiliya	**28,827**	1,727	1,100	627	-	-	-	27,100	قلقيلية
Salfit	**30,824**	8,024	1,000	7,024	-	-	-	22,800	سلفيت
Ramallah & Al-Bireh	**87,059**	13,620	665	9,452	-	2,840	663	73,439	رام الله والبيرة
Jericho & Al-Aghwar	**5,430**	5,430	1,400	1,806	542	203	1,479	-	أريحا والأغوار
Jerusalem	**261,885**	3,227	-	2,937	290	-	-	258,658	القدس
Area J1	**198,458**	-	-	-	-	-	-	198,458	منطقة J1
Area J2	**63,427**	3,227	-	2,937	290	-	-	60,200	منطقة J2
Bethlehem	**54,111**	7,911	-	6,710	1,201	-	-	46,200	بيت لحم
Hebron	**15,266**	8,066	197	6,048	387	1,434	-	7,200	الخليل

Sources: Palestinian Central Bureau of Statistics, 2009. Israeli Colonizing and Land Grab Database (Unpublished Data). Ramallah- Palestine,

Israel Central Bureau of Statistics, 2009. Population of Localities with over 1000 Residents, as 31/12/2008 (Provisional Data). Jerusalem,

The Jerusalem Institute for Israeli Studies, 2008. Statistical Yearbook of Jerusalem 2006/2007 (No. 23). Jerusalem.

المصادر: الجهاز المركزي للإحصاء الفلسطيني، 2009. قاعدة بيانات الاستيطان ومصادرة الأراضي (بيانات غير منشورة). رام الله- فلسطين،

مكـتب الإحـصاء المركـزي الإسـرائيلي، 2009. سكان التجمعات التي يزيد عدد سكانها عن 1000، كما هو في 2008/12/31 (بيانات مؤقتة). القدس،

معهد القدس للدراسات الإسرائيلية، 2008. كتاب القدس الإحصائي السنوي 2007/2006 (رقم 23). القدس.

جدول 11: عدد المستعمرات الحضرية في الضفة الغربية حسب المحافظة وفئات حجم السكان، 2008

Table 11: Number of Urban Settlements in the West Bank, by Governorate and Population Group Size, 2008

Governorate [1]	المجموع Total	Population Group Size							فئات حجم السكان	المحافظة [1]
		30,000 فأكثر 30,000 and More	26,000– 29,999	18,000– 21,999	14,000– 17,999	10,000– 13,999	6,000– 9,999	2,000– 5,999	أقل من 2,000 Less than 2,000	
West Bank	**45**	**5**	**1**	**1**	**2**	**4**	**7**	**22**	**3**	**الضفة الغربية**
Remaining West Bank	**29**	**3**	**-**	**-**	**1**	**2**	**5**	**18**	**-**	**باقي الضفة الغربية**
Nablus	**2**	-	-	-	-	-	-	2	-	نابلس
Qalqiliya	**5**	-	-	-	-	-	3	2	-	قلقيلية
Salfit	**3**	-	-	-	1	-	-	2	-	سلفيت
Ramallah & Al-Bireh	**9**	1	-	-	-	1	-	7	-	رام الله والبيرة
Jerusalem	**22**	3	1	1	1	3	2	8	3	القدس
Area J1	**16**	2	1	1	1	2	2	4	3	منطقة J1
Area J2	**6**	1	-	-	-	1	-	4	-	منطقة J2
Bethlehem	**3**	1	-	-	-	-	1	1	-	بيت لحم
Hebron	**1**	-	-	-	-	-	1	-	-	الخليل

[1] The urban settlements existence is restricted on the governorates mentioned in this table.

[1] يقتصر وجود المستعمرات الحضرية على المحافظات الواردة في هذا الجدول.

Sources: Palestinian Central Bureau of Statistics, 2008. Israeli Colonizing and Land Grab Database (Unpublished Data). Ramallah- Palestine,

Israel Central Bureau of Statistics, 2008. Population of Localities with over 1000 Residents, as 31/12/2008 (Provisional Data). Jerusalem,

The Jerusalem Institute for Israeli Studies, 2008. Statistical Yearbook of Jerusalem 2006/2007 (No. 23). Jerusalem.

المصادر: الجهاز المركزي للإحصاء الفلسطيني، 2008. قاعدة بيانات الاستيطان ومصادرة الأراضي (بيانات غير منشورة). رام الله- فلسطين،

مكتب الإحصاء المركزي الإسرائيلي، 2008. سكان التجمعات التي يزيد عدد سكانها عن 1000، كما هو في 2008/12/31 (بيانات مؤقتة). القدس،

معهد القدس للدراسات الإسرائيلية، 2008. كتاب القدس الإحصائي السنوي 2007/2006 (رقم 23). القدس.

جدول 12: عدد المستعمرين في المستعمرات الحضرية في الضفة الغربية حسب المحافظة وفئات حجم السكان، 2008

Table 12: Number of Settlers in the Urban Settlements in the West Bank, by Governorate and Population Group Size, 2008

Governorate [1]	المجموع Total	Population Group Size							فئات حجم السكان	المحافظة [1]
		30,000 فأكثر 30,000 and More	26,000– 29,999	18,000– 21,999	14,000– 17,999	10,000– 13,999	6,000– 9,999	2,000– 5,999	أقل من 2,000 Less than 2,000	
West Bank	**440,497**	**194,550**	**27,004**	**20,135**	**32,162**	**43,454**	**49,216**	**72,836**	**1,140**	**الضفة الغربية**
Remaining West Bank	**242,039**	**110,200**	**-**	**-**	**16,800**	**21,139**	**34,900**	**59,000**	**-**	**باقي الضفة الغربية**
Nablus	**5,100**	-	-	-	-	-	-	5,100	-	نابلس
Qalqiliya	**27,100**	-	-	-	-	-	19,500	7,600	-	قلقيلية
Salfit	**22,800**	-	-	-	16,800	-	-	6,000	-	سلفيت
Ramallah & Al-Bireh	**73,439**	41,700	-	-	-	10,139	-	21,600	-	رام الله والبيرة
Jerusalem	**258,658**	118,150	27,004	20,135	15,362	33,315	14,316	29,236	1,140	القدس
Area J1	**198,458**	84,350	27,004	20,135	15,362	22,315	14,316	13,836	1,140	منطقة J1
Area J2	**60,200**	33,800	-	-	-	11,000	-	15,400	-	منطقة J2
Bethlehem	**46,200**	34,700	-	-	-	-	8,200	3,300	-	بيت لحم
Hebron	**7,200**	-	-	-	-	-	7,200	-	-	الخليل

[1] The urban settlements existence is restricted on the governorates mentioned in this table.

[1] يقتصر وجود المستعمرات الحضرية على المحافظات الواردة في هذا الجدول.

Sources: Palestinian Central Bureau of Statistics, 2009. Israeli Colonizing and Land Grab Database (Unpublished Data). Ramallah- Palestine,

Israel Central Bureau of Statistics, 2009. Population of Localities with over 1000 Residents, as 31/12/2008 (Provisional Data). Jerusalem,

The Jerusalem Institute for Israeli Studies, 2008. Statistical Yearbook of Jerusalem 2006/2007 (No. 23). Jerusalem.

المصادر: الجهاز المركزي للإحصاء الفلسطيني، 2009. قاعدة بيانات الاستيطان ومصادرة الأراضي (بيانات غير منشورة). رام الله- فلسطين،

مكتب الإحصاء المركزي الإسرائيلي، 2009. سكان التجمعات التي يزيد عدد سكانها عن 1000، كما هو في 2008/12/31 (بيانات مؤقتة). القدس،

معهد القدس للدراسات الإسرائيلية، 2008. كتاب القدس الإحصائي السنوي 2007/2006 (رقم 23). القدس.

جدول 13: عدد المستعمرات الريفية في الضفة الغربية حسب نوع المستعمرة وفئات حجم السكان، 2008

Table 13: Number of Rural Settlements in the West Bank, by Type of Settlement and Population Group Size, 2008

Type of Settlement	المجموع Total	Population Group Size						فئات حجم السكان	نوع المستعمرة
		1,999 - 1,700	1,699 - 1,400	1,399 - 1,100	1,099 - 800	799 - 500	499 - 200	أقل من 200 Less than 200	
Total	**99**	**4**	**6**	**10**	**12**	**13**	**30**	**24**	**المجموع**
Moshav	**17**	-	-	-	-	-	7	10	موشاف
Collective Moshav	**9**	-	2	-	-	-	5	2	موشاف جماعي
Kibbutz	**9**	-	-	-	-	1	4	4	كيبوتس
Communal Settlements	**54**	4	3	9	12	10	13	3	مستعمرات جماعية
Others	**10**	-	1	1	-	2	1	5	أخرى

Sources: Palestinian Central Bureau of Statistics, 2009. Israeli Colonizing and Land Grab Database (Unpublished Data). Ramallah- Palestine,

Israel Central Bureau of Statistics, 2009. Population of Localities with over 1000 Residents, as 31/12/2008 (Provisional Data). Jerusalem.

المصادر: الجهاز المركزي للإحصاء الفلسطيني، 2009. قاعدة بيانات الاستيطان ومصادرة الأراضي (بيانات غير منشورة). رام الله- فلسطين،

مكتب الإحصاء المركزي الإسرائيلي، 2009. سكان التجمعات التي يزيد عدد سكانها عن 1000، كما هو في 2008/12/31 (بيانات مؤقتة). القدس.

جدول 14: عدد المستعمرين في المستعمرات الريفية في الضفة الغربية حسب نوع المستعمرة وفئات حجم السكان، 2008

Table 14: Number of Settlers in the Rural Settlements in the West Bank, by Type of Settlement and Population Group Size, 2008

Type of Settlement	المجموع Total	Population Group Size						فئات حجم السكان	نوع المستعمرة
		1,999 - 1,700	1,699 - 1,400	1,399 - 1,100	1,099 - 800	799 - 500	499 - 200	أقل من 200 Less than 200	
Total	**60,173**	**7,050**	**8,656**	**12,240**	**10,377**	**8,793**	**10,286**	**2,771**	**المجموع**
Moshav	**3,471**	-	-	-	-	-	2,196	1,275	موشاف
Collective Moshav	**5,116**	-	2,840	-	-	-	1,946	330	موشاف جماعي
Kibbutz	**2,420**	-	-	-	-	636	1,312	472	كيبوتس
Communal Settlements	**44,804**	7,050	4,416	11,140	10,377	6,837	4,487	497	مستعمرات جماعية
Others	**4,362**	-	1,400	1,100	-	1,320	345	197	أخرى

Sources: Palestinian Central Bureau of Statistics, 2009. Israeli Colonizing and Land Grab Database (Unpublished Data). Ramallah- Palestine,

Israel Central Bureau of Statistics, 2009. Population of Localities with over 1000 Residents, as 31/12/2008 (Provisional Data). Jerusalem.

المصادر: الجهاز المركزي للإحصاء الفلسطيني، 2009. قاعدة بيانات الاستيطان ومصادرة الأراضي (بيانات غير منشورة). رام الله- فلسطين،

مكـتب الإحـصاء المركـزي الإسـرائيلي، 2009. سـكان التجمعات التي يزيد عدد سكانها عن 1000، كما هو في 2008/12/31 (بيانات مؤقتة). القدس.

جدول 15: عدد المستعمرات في الضفة الغربية حسب المحافظة والمجلس الاقليمي، 2008

Table 15: Number of Settlements in the West Bank, by Governorate and Regional Council, 2008

Governorate	المجموع Total	Regional Council							المجلس الإقليمي	المحافظة
		غير مبين أو لا ينطبق Unknown or Not Applicable	هار هيفرون (جبل الخليل) Har Hevron (Mount Hebron)	غوش عتصيون Gush Ezyon	ميجيليوت Megilliot	ماتي بنيامين Matte Binyamin	آرفوت هياردين (وادي الأردن) Arvot Ha Yarden (Jordan Valley)	شومرون Shomeron		
West Bank	**144**	**25**	**14**	**16**	**5**	**31**	**19**	**34**		**الضفة الغربية**
Remaining West Bank	**128**	**9**	**14**	**16**	**5**	**31**	**19**	**34**		**باقي الضفة الغربية**
Jenin	**5**	-	-	-	-	-	-	5		جنين
Tubas	**7**	2	-	-	-	-	5	-		طوباس
Tulkarm	**3**	-	-	-	-	-	-	3		طولكرم
Nablus	**11**	-	-	-	-	3	2	6		نابلس
Qalqiliya	**7**	-	-	-	-	-	-	7		قلقيلية
Salfit	**12**	-	-	-	-	-	-	12		سلفيت
Ramallah & Al-Bireh	**24**	4	-	-	-	19	-	1		رام الله والبيرة
Jericho & Al-Aghwar	**17**	1	-	-	3	1	12	-		أريحا والأغوار
Jerusalem	**26**	16	-	1	1	8	-	-		القدس
Area J1	**16**	16	-	-	-	-	-	-		منطقة J1
Area J2	**10**	-	-	1	1	8	-	-		منطقة J2
Bethlehem	**13**	1	-	11	1	-	-	-		بيت لحم
Hebron	**19**	1	14	4	-	-	-	-		الخليل

Source: Palestinian Central Bureau of Statistics, 2009. Israeli Colonizing and Land Grab Database (Unpublished Data). Ramallah- Palestine.

المصدر: الجهاز المركزي للإحصاء الفلسطيني، 2009. قاعدة بيانات الاستيطان ومصادرة الأراضي (بيانات غير منشورة). رام الله- فلسطين.

جدول 16: عدد المستعمرين في المستعمرات في الضفة الغربية حسب المحافظة والمجلس الاقليمي، 2008

Table 16: Number of Settlers in the Settlements in the West Bank, by Governorate and Regional Council, 2008

Governorate	المجموع Total	Regional Council						المجلس الإقليمي	المحافظة
		غير مبين أو لا ينطبق Unknown or Not Applicable	هار هيفرون (جبل الخليل) Har Hevron (Mount Hebron)	غوش عتصيون Gush Ezyon	ميجيليوت Megilliot	ماتي بنيامين Matte Binyamin	آرفوت هياردين (وادي الأردن) Arvot Ha Yarden (Jordan Valley)	شومرون Shomeron	
West Bank	**500,670**	**211,933**	**12,675**	**57,123**	**916**	**139,885**	**4,731**	**73,407**	**الضفة الغربية**
Remaining West Bank	**302,212**	**13,475**	**12,675**	**57,123**	**916**	**139,885**	**4,731**	**73,407**	**باقي الضفة الغربية**
Jenin	**2,107**	-	-	-	-	-	-	2,107	جنين
Tubas	**1,328**	-	-	-	-	-	1,328	-	طوباس
Tulkarm	**2,627**	-	-	-	-	-	-	2,627	طولكرم
Nablus	**11,206**	-	-	-	-	5,722	262	5,222	نابلس
Qalqiliya	**28,827**	-	-	-	-	-	-	28,827	قلقيلية
Salfit	**30,824**	-	-	-	-	-	-	30,824	سلفيت
Ramallah & Al-Bireh	**87,059**	13,102	-	-	-	70,157	-	3,800	رام الله والبيرة
Jericho & Al-Aghwar	**5,430**	-	-	-	483	1,806	3,141	-	أريحا والأغوار
Jerusalem	**261,885**	198,458	-	937	290	62,200	-	-	القدس
Area J1	**198,458**	198,458	-	-	-	-	-	-	منطقة J1
Area J2	**63,427**	-	-	937	290	62,200	-	-	منطقة J2
Bethlehem	**54,111**	-	-	53,968	143	-	-	-	بيت لحم
Hebron	**15,266**	373	12,675	2,218	-	-	-	-	الخليل

Source: Palestinian Central Bureau of Statistics, 2009. Israeli Colonizing and Land Grab Database (Unpublished Data). Ramallah- Palestine.

المصدر: الجهاز المركزي للإحصاء الفلسطيني، 2009. قاعدة بيانات الاستيطان ومصادرة الأراضي (بيانات غير منشورة). رام الله- فلسطين.

جدول 17: عدد المستعمرات في الضفة الغربية حسب المحافظة والانتشار الجغرافي، 2008

Table 17: Number of Settlements in the West Bank, by Governorate and Geographical Dispersion, 2008

Governorate	المجموع Total	Geographical Dispersion			الانتشار الجغرافي	المحافظة
		القدس الكبرى Greater Jerusalem	قطاع التلال الغربية The Western Hills Strip	القطاع الجبلي Mountain Strip	القطاع الشرقي The Eastern Strip	
West Bank	**144**	**37**	**48**	**31**	**28**	**الضفة الغربية**
Remaining West Bank	**128**	**21**	**48**	**31**	**28**	**باقي الضفة الغربية**
Jenin	**5**	-	5	-	-	جنين
Tubas	**7**	-	-	-	7	طوباس
Tulkarm	**3**	-	3	-	-	طولكرم
Nablus	**11**	-	1	8	2	نابلس
Qalqiliya	**7**	-	6	1	-	قلقيلية
Salfit	**12**	-	11	1	-	سلفيت
Ramallah & Al-Bireh	**24**	1	17	6	-	رام الله والبيرة
Jericho & Al-Aghwar	**17**	1	-	-	16	أريحا والأغوار
Jerusalem	**26**	25	-	-	1	القدس
Area J1	**16**	16	-	-	-	منطقة J1
Area J2	**10**	9	-	-	1	منطقة J2
Bethlehem	**13**	8	-	3	2	بيت لحم
Hebron	**19**	2	5	12	-	الخليل

Sources: The Israeli Information Center for Human Rights in the Occupied Territories (B'TSELEM), 2002. Land Grab-Israel's Settlement Policy in the West Bank. Jerusalem,

Palestinian Central Bureau of Statistics, 2009. Israeli Colonizing and Land Grab Database (Unpublished Data). Ramallah- Palestine.

المصادر: مركز المعلومات الإسرائيلي لحقوق الإنسان في الأراضي المحتلة (بيتسيلم)، 2002. انتزاع الأرض: سياسة إسرائيل الاستيطانية في الضفة الغربية،

الجهاز المركزي للإحصاء الفلسطيني، 2009. قاعدة بيانات الاستيطان ومصادرة الأراضي (بيانات غير منشورة). رام الله- فلسطين.

جدول 18: عدد المستعمرين في المستعمرات في الضفة الغربية حسب المحافظة والانتشار الجغرافي، 2008

Table 18: Number of Settlers in the Settlements in the West Bank, by Governorate and Geographical Dispersion, 2008

Governorate	المجموع Total	Geographical Dispersion			الانتشار الجغرافي	المحافظة
		القدس الكبرى Greater Jerusalem	قطاع التلال الغربية The Western Hills Strip	القطاع الجبلي Mountain Strip	القطاع الشرقي The Eastern Strip	
West Bank	**500,670**	**316,644**	**135,878**	**42,501**	**5,647**	**الضفة الغربية**
Remaining West Bank	**302,212**	**118,186**	**135,878**	**42,501**	**5,647**	**باقي الضفة الغربية**
Jenin	**2,107**	-	2,107	-	-	جنين
Tubas	**1,328**	-	-	-	1,328	طوباس
Tulkarm	**2,627**	-	2,627	-	-	طولكرم
Nablus	**11,206**	-	1,408	9,536	262	نابلس
Qalqiliya	**28,827**	-	25,327	3,500	-	قلقيلية
Salfit	**30,824**	-	30,016	808	-	سلفيت
Ramallah & Al-Bireh	**87,059**	879	73,059	13,121	-	رام الله والبيرة
Jericho & Al-Aghwar	**5,430**	1,806	-	-	3,624	أريحا والأغوار
Jerusalem	**261,885**	261,595	-	-	290	القدس
Area J1	**198,458**	198,458	-	-	-	منطقة J1
Area J2	**63,427**	63,137	-	-	290	منطقة J2
Bethlehem	**54,111**	51,188	-	2,780	143	بيت لحم
Hebron	**15,266**	1,176	1,334	12,756	-	الخليل

Sources: The Israeli Information Center for Human Rights in the Occupied Territories (B'TSELEM), 2002. Land Grab-Israel's Settlement Policy in the West Bank. Jerusalem,

Palestinian Central Bureau of Statistics, 2009. Israeli Colonizing and Land Grab Database (Unpublished Data). Ramallah- Palestine.

المصادر: مركز المعلومات الإسرائيلي لحقوق الإنسان في الأراضي المحتلة (بيتسيلم)، 2002. انتزاع الأرض: سياسة إسرائيل الاستيطانية في الضفة الغربية،

الجهاز المركزي للإحصاء الفلسطيني، 2009. قاعدة بيانات الاستيطان ومصادرة الأراضي (بيانات غير منشورة). رام الله- فلسطين.

جدول 19: عدد المستعمرات في الضفة الغربية حسب المحافظة ومعدل الارتفاع عن سطح البحر (متر)، 2008

Table 19: Number of Settlements in the West Bank, by Governorate and Average Altitude (Meter), 2008

Governorate	المجموع Total	Average Altitude (Meter)								معدل الارتفاع عن سطح البحر (متر)	المحافظة
		غير مبين Unknown	999 - 800	799 - 600	599 - 400	399 - 200	199 - 0	1- - 200-	أقل من -200 Less than -200		
West Bank	**144**	**12**	**25**	**32**	**18**	**27**	**10**	**8**	**12**		**الضفة الغربية**
Remaining West Bank	**128**	**4**	**21**	**28**	**18**	**27**	**10**	**8**	**12**		**باقي الضفة الغربية**
Jenin	**5**	-	-	-	1	4	-	-	-		جنين
Tubas	**7**	-	-	-	-	-	5	2	-		طوباس
Tulkarm	**3**	-	-	-	-	3	-	-	-		طولكرم
Nablus	**11**	-	1	7	-	2	-	1	-		نابلس
Qalqiliya	**7**	-	-	-	1	3	3	-	-		قلقيلية
Salfit	**12**	-	-	1	6	5	-	-	-		سلفيت
Ramallah & Al-Bireh	**24**	3	3	5	5	7	1	-	-		رام الله والبيرة
Jericho & Al-Aghwar	**17**	-	-	-	-	2	1	5	9		أريحا والأغوار
Jerusalem	**26**	8	6	7	3	1	-	-	1		القدس
Area J1	**16**	8	4	4	-	-	-	-	-		منطقة J1
Area J2	**10**	-	2	3	3	1	-	-	1		منطقة J2
Bethlehem	**13**	-	8	2	1	-	-	-	2		بيت لحم
Hebron	**19**	1	7	10	1	-	-	-	-		الخليل

Source: Palestinian Central Bureau of Statistics, 2009. Israeli Colonizing and Land Grab Database (Unpublished Data). Ramallah- Palestine.

المصدر: الجهاز المركزي للإحصاء الفلسطيني، 2009. قاعدة بيانات الاستيطان ومصادرة الأراضي (بيانات غير منشورة). رام الله- فلسطين.

جدول 20: عدد المستعمرين في المستعمرات في الضفة الغربية حسب المحافظة ومعدل الارتفاع عن سطح البحر (متر)، 2008

Table 20: Number of Settlers in the Settlements in the West Bank, by Governorate and Average Altitude (Meter), 2008

Governorate	المجموع Total	Average Altitude (Meter)								معدل الارتفاع عن سطح البحر (متر)	المحافظة
		غير مبين Unknown	999 - 800	799 - 600	599 - 400	399 - 200	199 - 0	1- - 200-	أقل من -200 Less than –200		
West Bank	**500,670**	**103,166**	**144,234**	**115,285**	**69,504**	**48,750**	**16,392**	**1,652**	**1,687**		**الضفة الغربية**
Remaining West Bank	**302,212**	**46,397**	**81,905**	**35,925**	**69,504**	**48,750**	**16,392**	**1,652**	**1,687**		**باقي الضفة الغربية**
Jenin	**2,107**	-	-	-	559	1,548	-	-	-		جنين
Tubas	**1,328**	-	-	-	-	-	486	842	-		طوباس
Tulkarm	**2,627**	-	-	-	-	2,627	-	-	-		طولكرم
Nablus	**11,206**	-	1,408	8,716	-	936	-	146	-		نابلس
Qalqiliya	**28,827**	-	-	-	3,500	13,827	11,500	-	-		قلقيلية
Salfit	**30,824**	-	-	808	22,935	7,081	-	-	-		سلفيت
Ramallah & Al-Bireh	**87,059**	46,200	9,600	4,733	5,601	18,325	2,600	-	-		رام الله والبيرة
Jericho & Al-Aghwar	**5,430**	-	-	-	-	1,706	1,806	664	1,254		أريحا والأغوار
Jerusalem	**261,885**	56,769	71,329	95,260	35,537	2,700	-	-	290		القدس
Area J1	**198,458**	56,769	62,329	79,360	-	-	-	-	-		منطقة J1
Area J2	**63,427**	-	9,000	15,900	35,537	2,700	-	-	290		منطقة J2
Bethlehem	**54,111**	-	51,188	1,899	881	-	-	-	143		بيت لحم
Hebron	**15,266**	197	10,709	3,869	491	-	-	-	-		الخليل

Sources: Palestinian Central Bureau of Statistics, 2009. Israeli Colonizing and Land Grab Database (Unpublished Data). Ramallah- Palestine,

Israel Central Bureau of Statistics, 2009. Population of Localities with over 1000 Residents, as 31/12/2008 (Provisional Data). Jerusalem,

The Jerusalem Institute for Israeli Studies, 2008. Statistical Yearbook of Jerusalem 2006/2007 (No. 23). Jerusalem.

المصادر: الجهاز المركزي للإحصاء الفلسطيني، 2009. قاعدة بيانات الاستيطان ومصادرة الأراضي (بيانات غير منشورة). رام الله- فلسطين،

مكتب الإحصاء المركزي الإسرائيلي، 2009. سكان التجمعات التي يزيد عدد سكانها عن 1000، كما هو في 2008/12/31 (بيانات مؤقتة). القدس،

معهد القدس للدراسات الإسرائيلية، 2008. كتاب القدس الإحصائي السنوي 2007/2006 (رقم 23). القدس.

جدول 21: عدد المستعمرات الريفية في الضفة الغربية حسب المحافظة والأيديولوجيا السائدة، 2008

Table 21: Number of Rural Settlements in the West Bank, by Governorate and Overwhelming Ideology, 2008

Governorate	المجموع Total	Overwhelming Ideology			الأيديولوجيا السائدة	المحافظة
		غير مبين Unknown	مختلطة Mixed	علمانية Secular	دينية Religious	
West Bank	**99**	**17**	**8**	**36**	**38**	**الضفة الغربية**
Jenin	**5**	1	-	4	-	جنين
Tubas	**7**	2	-	2	3	طوباس
Tulkarm	**3**	-	-	1	2	طولكرم
Nablus	**9**	-	-	3	6	نابلس
Qalqiliya	**2**	-	2	-	-	قلقيلية
Salfit	**9**	5	-	-	4	سلفيت
Ramallah & Al-Bireh	**15**	3	2	2	8	رام الله والبيرة
Jericho & Al-Aghwar	**17**	2	1	13	1	أريحا والأغوار
Jerusalem	**4**	-	1	3	-	القدس
Bethlehem	**10**	2	2	2	4	بيت لحم
Hebron	**18**	2	-	6	10	الخليل

Source: Palestinian Central Bureau of Statistics, 2009. Israeli Colonizing and Land Grab Database (Unpublished Data). Ramallah- Palestine.

المصدر: الجهاز المركزي للإحصاء الفلسطيني، 2009. قاعدة بيانات الاستيطان ومصادرة الأراضي (بيانات غير منشورة). رام الله- فلسطين.

جدول 22: عدد المستعمرين في المستعمرات الريفية في الضفة الغربية حسب المحافظة والأيديولوجيا السائدة، 2008

Table 22: Number of Settlers in the Rural Settlements in the West Bank, by Governorate and Overwhelming Ideology, 2008

Governorate	المجموع Total	Overwhelming Ideology			الأيديولوجيا السائدة	المحافظة
		غير مبين Unknown	مختلطة Mixed	علمانية Secular	دينية Religious	
West Bank	**60,173**	**6,350**	**7,997**	**10,526**	**35,300**	**الضفة الغربية**
Jenin	**2,107**	900	-	1,207	-	جنين
Tubas	**1,328**	-	-	277	1,051	طوباس
Tulkarm	**2,627**	-	-	438	2,189	طولكرم
Nablus	**6,106**	-	-	402	5,704	نابلس
Qalqiliya	**1,727**	-	1,727	-	-	قلقيلية
Salfit	**8,024**	3,584	-	-	4,440	سلفيت
Ramallah & Al-Bireh	**13,620**	871	1,544	1,497	9,708	رام الله والبيرة
Jericho & Al-Aghwar	**5,430**	203	1,400	2,021	1,806	أريحا والأغوار
Jerusalem	**3,227**	-	937	2,290	-	القدس
Bethlehem	**7,911**	391	2,389	536	4,595	بيت لحم
Hebron	**8,066**	401	-	1,858	5,807	الخليل

Sources: Palestinian Central Bureau of Statistics, 2009. Israeli Colonizing and Land Grab Database (Unpublished Data). Ramallah- Palestine,

Israel Central Bureau of Statistics, 2009. Population of Localities with over 1000 Residents, as 31/12/2008 (Provisional Data). Jerusalem.

المصادر: الجهاز المركزي للإحصاء الفلسطيني، 2009. قاعدة بيانات الاستيطان ومصادرة الأراضي (بيانات غير منشورة). رام الله- فلسطين،

مكـتب الإحـصاء المركزي الإسرائيلي، 2009. سكان التجمعات التي يزيد عدد سكانها عن 1000، كما هو في 2008/12/31 (بيانات مؤقتة). القدس.

جدول 23: عدد المستعمرات الريفية في الضفة الغربية حسب المحافظة والتبعية المؤسسية، 2008

Table 23: Number of Rural Settlements in the West Bank, by Governorate and Organizational Affiliation, 2008

Governorate	المجموع Total	Organizational Affiliation												التبعية المؤسسية	المحافظة
		لا ينطبق Not Appli-cable	غير مبين Un-known	هامركاز هاخكالي HaMerkas Hakhaqlai	أمناه Amana	هايهود هاهكلاي Haihud HaHaqla'i	حيروت Herut	بوعيل اغودات إسرائيل Po'ale Agudat Yisrael	هااوفيد هازيوني HaOved HaZiy-yoni	حركة الكيبوتس الموحد The United Kibbutz Movement	هاكيبوتس هاداتي HaKib-butz HaDati	هبوعيل همزراحي HaP'oel HaMiz-rahi	حركة الموشافات Moshavim Movement		
West Bank	**99**	**10**	**3**	**1**	**36**	**6**	**12**	**4**	**3**	**7**	**3**	**8**	**6**	**الضفة الغربية**	
Jenin	**5**	-	-	1	1	-	2	-	1	-	-	-	-	جنين	
Tubas	**7**	2	1	-	-	2	-	-	-	-	-	2	-	طوباس	
Tulkarm	**3**	-	-	-	2	-	1	-	-	-	-	-	-	طولكرم	
Nablus	**9**	-	-	-	7	2	-	-	-	-	-	-	-	نابلس	
Qalqiliya	**2**	1	-	-	-	-	1	-	-	-	-	-	-	قلقيلية	
Salfit	**9**	2	1	-	1	-	2	-	-	-	-	3	-	سلفيت	
Ramallah & Al-Bireh	**15**	1	-	-	8	1	-	3	1	-	-	-	1	رام الله والبيرة	
Jericho & Al-Aghwar	**17**	2	-	-	1	1	2	-	1	5	-	-	5	أريحا والأغوار	
Jerusalem	**4**	-	-	-	2	-	1	-	-	1	-	-	-	القدس	
Bethlehem	**10**	1	1	-	2	-	1	-	-	1	2	2	-	بيت لحم	
Hebron	**18**	1	-	-	12	-	2	1	-	-	1	1	-	الخليل	

Source: Palestinian Central Bureau of Statistics, 2009. Israeli Colonizing and Land Grab Database (Unpublished Data). Ramallah- Palestine.

المصدر: الجهاز المركزي للإحصاء الفلسطيني، 2009. قاعدة بيانات الاستيطان ومصادرة الأراضي (بيانات غير منشورة). رام الله- فلسطين.

جدول 24: عدد المستعمرين في المستعمرات الريفية في الضفة الغربية حسب المحافظة والتبعية المؤسسية، 2008

Table 24: Number of Settlers in the Rural Settlements in the West Bank, by Governorate and Organizational Affiliation, 2008

Governorate	المجموع Total	Organizational Affiliation التبعية المؤسسية												المحافظة
		لا ينطبق Not Appli-cable	غير مبين Un-known	هامركاز هاخكالي HaMerkas Hakhaqlai	أمناه Amana	هايهود هاهكلاي Haihud HaHaqla'i	حيروت Herut	بوعيل اغودات إسرائيل Po'ale Agudat Yisrael	هااوفيد هازيوني HaOved HaZiy-yoni	حركة الكيبوتس الموحد The United Kibbutz Movement	هاكيبوتس هاداتي HaKib-butz HaDati	هبوعيل همزراحي HaP'oel HaMiz-rahi	حركة الموشافات Moshavim Movement	
West Bank	**60,173**	**4,362**	**1,715**	**900**	**30,400**	**1,287**	**6,131**	**3,252**	**696**	**1,178**	**1,445**	**7,811**	**996**	**الضفة الغربية**
Jenin	**2,107**	-	-	900	340	-	718	-	149	-	-	-	-	جنين
Tubas	**1,328**	-	209	-	-	277	-	-	-	-	-	842	-	طوباس
Tulkarm	**2,627**	-	-	-	2,189	-	438	-	-	-	-	-	-	طولكرم
Nablus	**6,106**	-	-	-	5,844	262	-	-	-	-	-	-	-	نابلس
Qalqiliya	**1,727**	1,100	-	-	-	-	627	-	-	-	-	-	-	قلقيلية
Salfit	**8,024**	1,000	1,113	-	1,210	-	2,107	-	-	-	-	2,594	-	سلفيت
Ramallah & Al-Bireh	**13,620**	665	-	-	8,630	614	-	3,048	430	-	-	-	233	رام الله والبيرة
Jericho & Al-Aghwar	**5,430**	1,400	-	-	1,806	134	465	-	117	745	-	-	763	أريحا والأغوار
Jerusalem	**3,227**	-	-	-	2,000	-	937	-	-	290	-	-	-	القدس
Bethlehem	**7,911**	-	393	-	2,389	-	391	-	-	143	1,058	3,537	-	بيت لحم
Hebron	**8,066**	197	-	-	5,992	-	448	204	-	-	387	838	-	الخليل

Sources: Palestinian Central Bureau of Statistics, 2009. Israeli Colonizing and Land Grab Database (Unpublished Data). Ramallah- Palestine,

Israel Central Bureau of Statistics, 2009. Population of Localities with over 1000 Residents, as 31/12/2008 (Provisional Data). Jerusalem.

المصادر: الجهاز المركزي للإحصاء الفلسطيني، 2009. قاعدة بيانات الاستيطان ومصادرة الأراضي (بيانات غير منشورة). رام الله- فلسطين،

مكتب الإحصاء المركزي الإسرائيلي، 2009. سكان التجمعات التي يزيد عدد سكانها عن 1000، كما هو في 2008/12/31 (بيانات مؤقتة). القدس.

الخرائط
Maps

خريطة 1: المستعمرات في الضفة الغربية حسب
نوع المستعمرة، 2008
Map 1: The Settlements in the West Bank
by Type of Settlement, 2008
N
Goverorate Center
مركز المحافظة
Type of Settlement
نوع المستعمرة
Urban
حضر
Moshav
موشاف
Collective Moshav
موشاف جماعي
Kibbuts
كيبوتس
Communal Settlements
مستعمرات جماعية
Others
أخرى
35°E
32°N
31°N
جنين
Jenin
طولكرم
Tulkarm
طوباس
Tubas
قلقيلية
Qalqiliya
نابلس
Nablus
سلفيت
Salfit
اريحا
والأغوار
Jericho
&
Al Aghwar
رام الله والبيرة
Ramallah & Al Bireh
البحر المتوسط
Mediterranean Sea
القدس
Jerusalem
بيت لحم
Bethlehem
الخليل
Hebron
البحر الميت
Dead Sea
قطاع غزة
Gaza Strip
الأردن
Jordan
مصر
Egypt
Scale 1:900,000
0
10
20
40 Km
Source: Palestinian Central Bureau of Statistics, 2009

خريطة 2: المستعمرات في الضفة الغربية حسب المجلس الإقليمي، 2008
Map 2: The Settlements in the West Bank by Regional Council, 2008
N
Governorate Center
مركز المحافظة
Regional Council
المجلس الإقليمي
Shomeron
شومرون
Arvot Ha Yarden (Jordan Valley)
آرفوت هياردين (وادي الأردن)
Matte Binyamin
ماتي بنيامين
Megilliot
ميجليوت
Gush Ezyon
غوش عتصيون
Har Hevron (Mount Hebron)
هار هيفرون (جبل الخليل)
Unknown
غير مبين
Not applicable
لا ينطبق
البحر المتوسط
Mediterranean Sea
قطاع غزة
Gaza Strip
مصر
Egypt
جنين
Jenin
طولكرم
Tulkarm
طوباس
Tubas
قلقيلية
Qalqiliya
نابلس
Nablus
اريحا والأغوار
Jericho & Al Aghwar
سلفيت
Salfit
رام الله والبيرة
Ramallah& Al Bireh
القدس
Jerusalem
بيت لحم
Bethlehem
الخليل
Hebron
البحر الميت
Dead Sea
الأردن
Jordan
Scale 1:900,000
0 10 20 40 Km
35°E
32°N
31°N
Source: Palestinian Central Bureau of Statistics, 2009

خريطة 3: المستعمرات في الضفة الغربية حسب الانتشار الجغرافي، 2008
Map 3: The Settlements in the West Bank by Geographical Dispersion, 2008
N
Governorate Center
مركز المحافظة
Geographical Dispersion
الانتشار الجغرافي
The Estern Strip
القطاع الشرقي
Mountain Strip
القطاع الجبلي
The Western Hills Strip
قطاع التلال الغربية
Greater Jerusalem
القدس الكبرى
جنين
Jenin
طولكرم
Tulkarm
طوباس
Tubas
قلقيلية
Qalqiliya
نابلس
Nablus
اريحا
والأغوار
Jericho & Al Aghwar
سلفيت
Salfit
رام الله والبيرة
Ramallah & Al Bireh
القدس
Jerusalem
بيت لحم
Bethlehem
الخليل
Hebron
البحر المتوسط
Mediterranean Sea
البحر الميت
Dead Sea
قطاع غزة
Gaza Strip
مصر
Egypt
الأردن
Jordan
Scale 1:900,000
0 10 20 40 Km
35°E
32°N
31°N
Source: Palestinian Central Bureau of Statistics, 2009

خريطة 4: المستعمرات الريفية في الضفة الغربية حسب الأيديولوجيا السائدة، 2008
Map 4: The Rural Settlements in the West Bank by Overwhelming Ideology, 2008
N
Governorate Center
مركز المحافظة
Overwhelming Ideology
الأيديولوجيا السائدة
Religious
دينية
Secular
علمانية
Mixed
مختلطة
Unknown
غير مبين
35°E
32°N
31°N
جنين
Jenin
طولكرم
Tulkarm
طوباس
Tubas
قلقيلية
Qalqiliya
نابلس
Nablus
اريحا والأغوار
Jericho & Al Aghwar
سلفيت
Salfit
رام الله والبيرة
Ramallah & Al Bireh
القدس
Jerusalem
بيت لحم
Bethlehem
الخليل
Hebron
البحر المتوسط
Mediterranean Sea
قطاع غزة
Gaza Strip
مصر
Egypt
البحر الميت
Dead Sea
الأردن
Jordan
Scale 1:900,000
0
10
20
40 Km
Source: Palestinian Central Bureau of Statistics, 2009

Palestinian National Authority
Palestinian Central Bureau of Statistics

Israeli Settlements in the Palestinian Territory
Annual Statistical Report 2008

August, 2009

"Cover Price 8 US $ "

PAGE NUMBERS OF ENGLISH TEXT ARE PRINTED IN SQUARE BRACKETS.
TABLES ARE PRINTED IN THE ARABIC ORDER (FROM RIGHT TO LEFT)

عاصمة الثقافة العربية
Capital of Arab Culture
al- QUDS
2 0 0 9

This document is prepared in accordance with the standard procedures stated in the Code of Practice for Palestine Official Statistics 2006

© August, 2009
All rights reserved.

Suggested Citation:

Palestinian Central Bureau of Statistics, 2009. *Israeli Settlements in the Palestinian Territory, Annual Statistical Report 2008.* Ramallah- Palestine

All correspondence should be directed to:
Palestinian Central Bureau of Statistics.
P.O. Box 1647, Ramallah - Palestine.

Tel: (972/970) 2 242 6340
Fax: (972/970) 2 242 6343
E-Mail: diwan@pcbs.gov.ps
Web-site: http://www.pcbs.gov.ps

Acknowledgment

The Palestinian Central Bureau of Statistics (PCBS) would like to thank all the cooperating Palestinian Organizations and appreciates their commitment to bring this achievement into light.

The funding for the Israeli Settlements in the Palestinian Territory report was provided by the Palestinian National Authority (PNA) and the Core Funding Group (CFG) for 2008. CFG members include the Representative Office of Norway to the PNA; the Representative Office of Netherlands to PNA; and the Swiss Agency for Development and Cooperation (SDC).

Printing of this document was funded by the European Union. The content of this document are the sole responsibility of the PCBS.

On this occasion, PCBS extends special thanks to the members of the CFG and the EU for their support.

Important Remarks

Data at the end of year, unless otherwise stated.

The Statistics presented in this report are derived from various sources, which are not fully consistent. Therefore it's advisable to take this in consideration while using these statistics.

For the purpose of correlating area with population, a number of settlements of Jerusalem J1 were joined together in this report, and as a result the number of settlements was reduced from 22 settlements in the year 2003 to 16 settlements in the years 2004-2008. It should be emphasized that this decrease does not indicate in any way a reduction in settling in that area.

Project Team

- **Report Preparation**
  Mohammed Al-Masri

- **Maps Design**
  Mosab Abualhayja

- **Graphic Design**
  Ahmad Sawalmeh

- **Dissemination Standard**
  Hanan Janajreh

- **Preliminary Review**
  Mahmoud Abd-Alrahman

- **Final Review and Overall Supervision**
  Mahmoud Jaradat
  Ola Awad Acting President

Preface

Israeli settlement activities in the Palestinian Territory constitute the most serious danger of the Israeli occupation that hampers the establishment of a viable national Palestinian state in the West Bank and the Gaza Strip. Guided by the Israeli government, the majority of Israeli organizations and institutions are working on the implementation of an organized program that aims to expand the settlements in the Palestinian Territory. Indeed, the settlements network and the accompanied changes in the demographical and topographical aspects are the main obstacle to establish a Palestinian state in the West Bank and the Gaza Strip with geographical continuity.

The Israeli-Jewish settlement movement does not only affect the political and security stability in the Palestinian Territory. It also destroys the social, economic, and environmental balance of the Palestinian society and the Palestinian land. This movement retards the development of the Palestinian society, pollutes the Palestinian environment, plays a significant role in controlling, destroying and cantonizing the Palestinian society and Territory. Moreover, the Israeli settlements are used as military bases to launch their continued war, incursions and hostilities against the Palestinian people. The effects of building Israeli settlements on Palestinian land have been devastating to Palestinian localities, which pay a heavy price for the expansion of such settlements, and for the daily assaults of Israeli settlers which are seen and heard by Israeli soldiers without taking any action to halt such activities.

We have continued to publish annual reports in this series which represents the main developments in Israeli settlement activities in the Palestinian Territory. We have focused on presenting quantitative descriptions of a number of main indicators related to settlements and settlers.

This report contains statistical data about the population and geographic indicators of the Israeli settlements in the West Bank. This report presents statistical information about the number of settlers and levels and nature of settling, in addition to the geographical spread, ruling ideology and other related subjects.

PCBS hopes that the main findings of this report will contribute to building a general frame about the situation of the Israeli settlements in the West Bank, in addition to providing reliable and useful statistics for Palestinian planners and decision-makers.

August, 2008

Ola Awad
Acting President of PCBS

Table of Contents

Subject		Page
	List of Tables	
	List of Figures	
	List of Maps	
	Executive Summary	
Chapter One:	**Introduction**	**[23]**
	1.1 Introduction	[23]
	1.2 Report Aims	[23]
	1.3 Report Structure	[23]
Chapter Two:	**Concepts and Definitions**	**[25]**
Chapter Three:	**Main Findings**	**[29]**
	3.1 Occupation Sites	[29]
	3.2 The Settlers Population	[29]
	3.3 The Nature of Settling in the West Bank	[31]
	3.4 Geographical Dispersion	[31]
Chapter Four:	**Methodology**	**[33]**
	4.1 Comprehension	[33]
	4.2 Data Sources	[33]
	4.3 Data Processing	[34]
Chapter Five:	**Data Quality**	**[35]**
	5.1 Accuracy of the Data	[35]
	5.2 Technical Notes	[35]
	References	**[37]**
	Tables	**43**
	Maps	**69**

List of Tables

Table		Page
Table 1:	Selected Indicators about Occupation Sites in the West Bank	**45**
Table 2:	Number of Settlements in the West Bank, by Governorate and Classification, 2008	**46**
Table 3:	Number of Settlers in the Settlements in the West Bank, by Governorate and Classification, 2008	**47**
Table 4:	Number of Settlers in the Settlements and Palestinian Population in the West Bank, by Governorate, 2008	**48**
Table 5:	Number of Settlements in the West Bank, by Year of Establishment, 1967-2008	**49**
Table 6:	Number of Settlers in the Settlements in the West Bank, by Year and Region, 1986-2008	**50**
Table 7:	Number of Settlements in the West Bank, by Governorate and Period of Establishment, 2008	**51**
Table 8:	Number of Settlers in the Settlements in the West Bank, by Governorate and Period of Establishment, 2008	**52**
Table 9:	Number of Settlements in the West Bank, by Governorate and Type of Settlement, 2008	**53**
Table 10:	Number of Settlers in the Settlements in the West Bank, by Governorate and Type of Settlement, 2008	**54**
Table 11:	Number of Urban Settlements in the West Bank, by Governorate and Population Group Size, 2008	**55**
Table 12:	Number of Settlers in the Urban Settlements in the West Bank, by Governorate and Population Group Size, 2008	**56**
Table 13:	Number of Rural Settlements in the West Bank, by Type of Settlements and Population Group Size, 2008	**57**
Table 14:	Number of Settlers in the Rural Settlements in the West Bank, by Type of Settlements and Population Group Size, 2008	**58**
Table 15:	Number of Settlements in the West Bank, by Governorate and Regional Council, 2008	**59**
Table 16:	Number of Settlers in the Settlements in the West Bank, by Governorate and Regional Council, 2008	**60**
Table 17:	Number of Settlements in the West Bank, by Governorate and Geographical Dispersion, 2008	**61**

Table		Page
Table 18:	Number of Settlers in the Settlements in the West Bank, by Governorate and Geographical Dispersion, 2008	**62**
Table 19:	Number of Settlements in the West Bank, by Governorate and Average Altitude (Meter), 2008	**63**
Table 20:	Number of Settlers in the Settlements in the West Bank, by Governorate and Average Altitude (Meter), 2008	**64**
Table 21:	Number of Rural Settlements in the West Bank, by Governorate and Overwhelming Ideology, 2008	**65**
Table 22:	Number of Settlers in the Rural Settlements in the West Bank, by Governorate and Overwhelming Ideology, 2008	**66**
Table 23:	Number of Rural Settlements in the West Bank, by Governorate and Organizational Affiliation, 2008	**67**
Table 24:	Number of Settlers in the Rural Settlements in the West Bank, by Governorate and Organizational Affiliation, 2008	**68**

List of Figures

Figure		Page
Figure 1:	Number of Settlements in the West Bank, by Governorate, 2008	**[29]**
Figure 2:	Number of Settlers in the Settlements in the West Bank, by Governorate, 2008	**[30]**
Figure 3:	Number of Settlers in the Settlements in the West Bank by Year, 1988-2008	**[31]**

List of Maps

Map		Page
Map 1:	The Settlements in the West Bank by Type of Settlement, 2008	**71**
Map 2:	The Settlements in the West Bank by Regional Council, 2008	**73**
Map 3:	The Settlements in the West Bank by Geographical Dispersion, 2008	**75**
Map 4:	The Rural Settlements in the West Bank by Overwhelming Ideology, 2008	**77**

Executive Summary

Occupation Sites

According to 2008 data, the number of occupation sites in the West Bank totaled 440, of them 144 were Settlements, 96 were Outposts inside Settlement boundaries, 109 were Outposts outside Settlement boundaries, 43 were Occupation Sites classified as Other Occupation Sites, and 48 were Military Bases.

According to Settlement distribution end of 2008, the data shows that, the most of them were in Jerusalem Governorate (26 settlements) and 16 of them were annexed by Israel. The percentage area beyond the reach of Palestinians was 38.3% of the West Bank total area end of 2007. The area of built-up land in different occupation sites reached 235,209 thousand square meters end of 2006.

The Settlers Population

Data indicate that the number of settlers in the West Bank at the end of 2008 reached 500,670 settlers including 302,212 in Remaining West Bank.

Data shows that most of settlers live in Jerusalem Governorate (261,885 Settlers) 198,458 of them in (J1), then Ramallah & Al-Bireh Governorate (87,059 Settlers), then Bethlehem Governorate (54,111 Settlers), then Salfit Governorate (30,824 Settlers). While the minimum number of settlers found in Tubas Governorates of (1,328 Settlers).

Phases of Settlements Building

Stage One, 1967-1976: Settlement building was established selectively, within a colonization policy based on quality, not quantity; settlements in this stage were concentrated in Jerusalem and the Jordan Valley, inspired by the Allon Plan

Stage Two, 1977-1984: During this stage there was an growing influential settlement movement for building and expanding settlements horizontally, the most important plans/ projects during this stage could be summarized as follows: Sharon's Plan, Matityahu Drobls Plan and Gush Emunim Plan.

Stage Three, 1985-1990: At this stage colonialism re-accelerated - in terms of quantity - to the pace of the first stage.

Stage Four, 1991-2008: During this stage, the pace of settlement expansions sharply decreased. There was no building of new settlements in the years 1992-1995 and 1999-2008, for the first time since the Israeli occupation of Palestinian Territories began, due to the peace process and international pressure on Israel to freeze colonialism, and due to the absence of political stability in Israel during that stage.

The Israeli Occupation Authorities resorted to expand existing settlements during this period in order to compensate for the lack of new settlements, both through increasing population and establishment of new “neighborhoods” within the existing settlements. In addition, beginning with the establishment of the Annexation and Expansion Wall in June 2002, which was designed as a result of internal negotiations between the Israeli government and settler leaders, 88% of settlers were now inside the Annexation and Expansion Wall.

In the same period settlers established new outposts; the total of outposts reached was 205 by the year 2008.
Overall, the number of settlements increased between 1967 and 2008 from 1 settlement in 1967 to 144 in 2008.

Settlers in the Palestinian Territory increased their numbers by more than 40 times during the period 1972-2008. In comparison, the Jews in Historical Palestine area and in other Arab Occupied Territory increased their number by 2 times during the same period.

The Nature of Settling in the Palestinian Territory

In 2008, the number of urban settlements reached 45 in West Bank, 22 of them in Jerusalem Governorate, settlers of this type of settlements represent 88.0% of the total settlers in the West Bank, settlers of this type concentrated in Jerusalem Governorate, then Ramallah & Al-Bireh Governorate, then Bethlehem Governorate, then Qalqiliya Governorate, then Salfit Governorate. There are no urban settlements in Jenin, Tubas, Tulkarm, and Jericho & Al-Aghwar Governorates.

Overwhelming Ideology

Rural Settlement were classified according to the Overwhelming Ideology as: Religious, Secular, Mixed settlements

The settlers' population of rural settlements is distributed among 99 settlements, including 38 religious settlements with a population of 35,300 settlers, 36 secular settlements with a population of 10,526 settlers, and 8 mixed settlements with a population of 7,997 settlers. There are no available data with respect to religious ideology of the remaining settlements.

Chapter One

Introduction

1.1 Introduction

During the ongoing years of occupation, the Israeli Authorities employed their gigantic potentials to change the facts on the ground through the establishment and expansion of the Israeli settlements. Israeli measures continued in war and peace times, within a two-fold strategy of building an Israeli society on the occupied land and of destroying the Palestinian society through separation of the Palestinian communities and formation of cantons.

The preparation and dissemination of documented and updated statistics related to Israeli settlements on the West Bank is extremely needed as a major tool for the decision-makers.

1.2 Report Aims

The main objective of this report is to provide statistical data on the following indicators:

- The number and area of the settlements.
- The settler population in the settlements.

PCBS provides statistical data about Israeli settlements in the West Bank in terms of the demographic features of the settlements in question. The collected data is reference material for analytical studies dealing with the future prospects of the settlements' communities, and a step for developing a comprehensive database with respect to the settlements issue; eventually it will be an information tool in the hands of all those concerned, including strategic planners, decision-makers and researchers.

1.3 Report Structure

This report is divided into five chapters: The first chapter contains the introduction, aims and report structure. The second chapter contains the concepts and definitions in this report. The third chapter defines the main findings of the report. The fourth chapter explains the methodology of collection and tabulation of data. The fifth chapter handles data quality by presenting the main notes on the data and evaluation of this report's data sources.

Chapter Two

Concepts and Definitions

A Settlement
A settlement, which is considered by the Israeli occupation as legal settlement and meets locality conditions. The Israeli Central Bureau of Statistics defines a locality as follows:
An inhabited place according to the following criteria:

1. Mainly has 20 or more inhabitants.
2. Self-ruled.
3. Not included in the formal borders of another locality.
4. Formally recognized.

In addition to the settlements and Jewish neighborhoods; located in Jerusalem (J1).

Outpost
Civil or semi military building, which is not recognized by Israeli authority. However, the recognition would come later at the politically correct moment. Henceforth, an outpost may become a settlement or a military base.

Occupation Site
Includes settlements, outposts, military settlements, semi-military settlements, agricultural settlements, Israeli industrial areas and Israeli military bases.

Yesha Council
It refers to A council that represents settlers in the Remaining West Bank. Yesha is also the representing body of a number of regional councils.

Regional Council
It's an administrative authority representing a number of settlements.

Built –Up land in the Occupation Site
It refers to all areas of human activity within a settlement including built- up areas, service facilities, public parks, squares, and roads. It excludes any land that is planned for construction according to the master plan of the occupation site or confiscated land to be annexed later to the occupation site.

Urban Settlement
It's a settlement has 2000 or more inhabitants, beside those settlements located inside Jerusalem area (J1), which classified as urban settlements regardless the number of population.

Rural Settlement
It's a settlement has less than 2,000 inhabitants, also includes agricultural localities. Excluding settlements located inside Jerusalem area (J1), which classified as urban settlements regardless the number of population.

Moshav
It refers to a rural settlement organized as a cooperative association, which has the right to agricultural farmland (as defined by the Israel Lands Administration). These settlements consist of family units, each of which is an independent economic entity. Part of the

production and economic administration of the moshav is handled by the cooperative association, and the residents determine the degree of cooperation.

Collective Moshav
It refers to a collective rural settlement where production and marketing are cooperative and consumption is private.

Kibbutz
It refers to a collective rural settlement with cooperative production, marketing, and consumption.

Institutional Settlement
It refers to an institution, which has the characteristics of a settlement but is not within the administrative boundaries of another settlement.

Communal Settlement
It refers to a settlement organized as a cooperative association, which has no right to farmland and its members determine the extents of its cooperative activities concerning production, consumption, municipal, and social activities.

Other Rural Settlement
It's a settlement has less than 2,000 inhabitants and not found in any type of the settlements above.

Geographical Dispersion
This classification divides the West Bank into four areas (strips): the mountain strip, the western hills strip, and greater Jerusalem strip.
Each area includes settlements that share certain similarities in terms of topography, proximity to Palestinian communities and main roads, economic infrastructure, the composition of the population, distance from the Green Line, and the like.

The Eastern Strip: includes the Jordan Valley area and the shores of the Dead Sea (outside the Green Line), as well as the eastern slopes of the mountain range that bisects the entire West Bank from north to south.

The Mountain Strip: the area on or adjacent to the peaks of the mountain range. This area is also known as the watershed line or the mountain-peak area.

The Western Hills Strip: includes the western slopes of the mountain range, and extends to the Green Line to the west.

Greater Jerusalem Strip: this area extends across a wide radius around West Jerusalem. Although in purely geographical terms this area lies mainly in the Mountain Strip, it has unique characteristics that demand separate attention.

Average altitude (Meters)
The average height of land above the level of the Sea (meter) in relation to main population center.

Jerusalem (J1)
Includes that part of Jerusalem, which was annexed forcefully by Israel following its occupation of the West Bank in 1967. This part includes the following localities: (Beit Hanina, Shu'fat Refugees Camp, Shu'fat, Al' Isawiya, Sheikh Jarrah, Wadi Al - Joz, Bab Al-Sahira, As Suwwana, At -Tur, Jerusalem "Al - Quds", Ash - Shayyah, Ras Al-Amud, Silwan, Ath – Thuri, Jabal Al – Mukabbir, As – Sawahira Al – Gharbiya, Beit Safafa, Sharafat, Sur Bahir, and Um Tuba, Kufr A'qab).

Jerusalem (J2)
Includes the remaining parts of the governorate, namely: Rafat, Mikhmas, Qalandya Refugees Camp, the Bedouin Community - Jaba', Qalandya, Beit Duqqu, Jaba', Al – Judeira, Beit Anan, Al-Ram, Dahiat Al-Pareed, Al Al – Jib, Bir Nabala, Beit Ijza, Al – Qubeiba, Khirbet Um Al – Lahem, Biddu, An – Nabi Samu'eil, Hezma, Beit Hanina Al Tehta, Qatanna, Beit Surik, Beit Iksa, A'nata, The Bedouin Community – Al – Khan Al – Ahmar, Az Za'eem, Al – Sawahreh Al – Sharqiyeh, Ash – Sheikh Sa'd, The Bedouin Communites . Al – Eizariya, Abu Deis

Remaining West Bank
Includes the West Bank except that part of Jerusalem which was forcefully Annexed by Israel following its occupation of the West Bank in 1967, i.e. excluding J1 area in Jerusalem governorate.

A set of special symbols was used in the tables of this report
(-): Nil
(..): Data not available
(R): Revised Figures

Chapter Three

Main Findings

3.1 Occupation Sites

According to 2008 data, the number of occupation sites in the West Bank totaled 440; of them 144 were settlements, 96 were outposts inside settlement boundaries, 109 were outposts outside settlement boundaries, 43 were occupation sites classified as other occupation sites, and 48 were military bases.

According to settlement distribution end of 2008, the data shows that most of them were in Jerusalem Governorate (26 settlements) and 16 of them were annexed by Israel. The percentage of area beyond the reach of Palestinians was 38.3% of the West Bank total area at the end of 2007. The area of built-up land in different occupation sites reached 235,209 thousand square meters at the end of 2006.

Figure 1: Number of Settlements in the West Bank, by Governorate, 2008

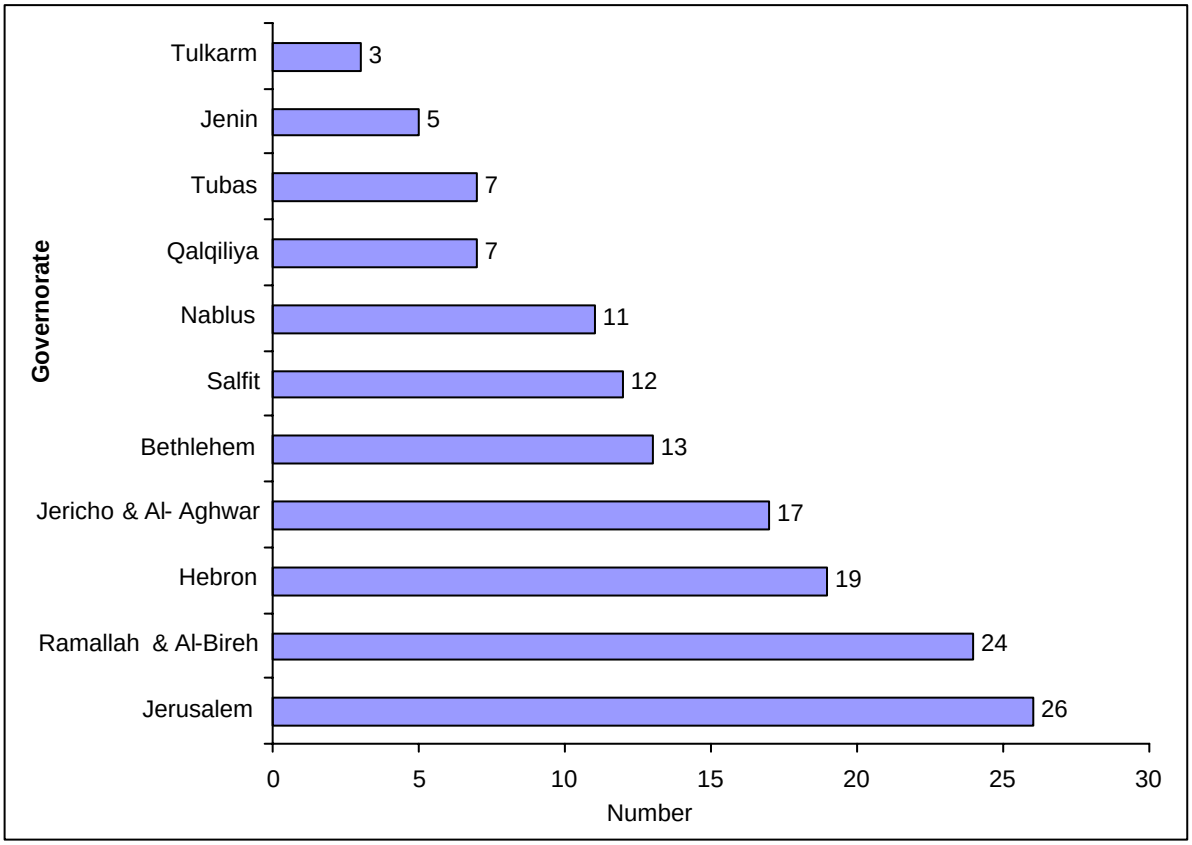

3.2 The Settlers Population

Data indicate that the number of settlers in the West Bank in 2008 reached 500,670 settlers, including 198,458 in Jerusalem Governorate (J1).

Figure 2: Number of Settlers in the Settlements in the West Bank, by Governorate, 2008

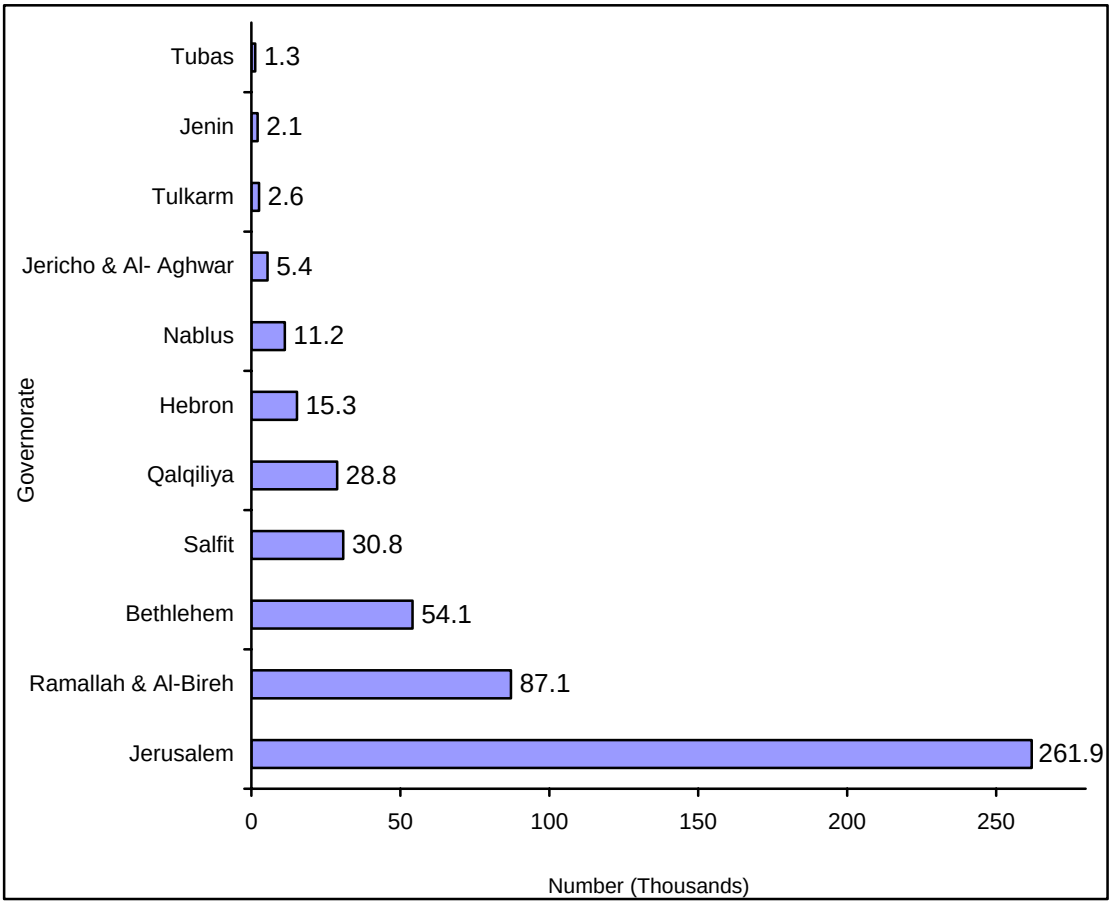

The Israeli Occupation Authorities resorted to expand existing settlements during this period in order to compensate for the lack of new settlements, both through increasing population and establishing new "neighborhoods" within the existing settlements. In addition, beginning with the establishment of the Annexation and Expansion Wall in June 2002, which was designed as a result of internal negotiations between the Israeli government and settler leaders, 88% of settlers were now inside the Annexation and Expansion Wall.

In the same period settlers established new outposts; total outposts reached 205 by the year 2008.

Overall, the number of settlements increased between 1967 and 2007 from 1 settlement in 1967 to 144 in 2008.

Settlers in the Palestinian Territory increased their numbers by more than 40 times during the period 1972-2008. In comparison, the Jews in Historical Palestine area and in other Arab Occupied Territory increased their number by 2 times during the same period.

Figure 3: Number of Settlers in the Settlements in the West Bank by Year, 1988-2008

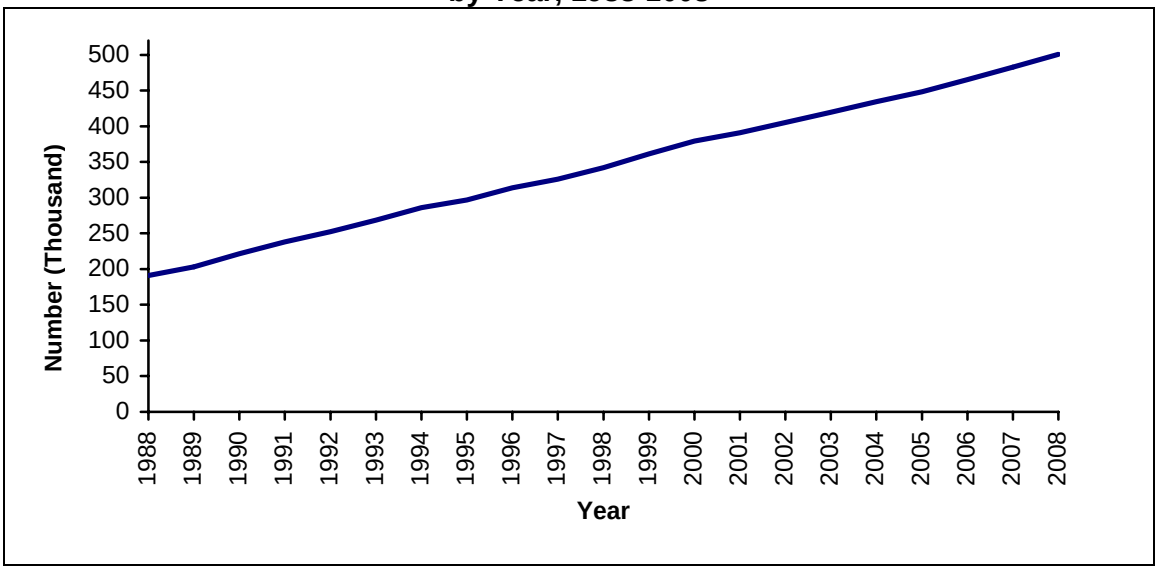

3.3 The Nature of Settling in the West Bank

In 2008, the number of urban settlements reached 45 in West Bank, 22 of them in Jerusalem Governorate. Settlers of this type of settlement represent 88.0% of total settlers in the West Bank. Settlers of this type concentrated in Jerusalem Governorate (98.8% of the total settlers in the Governorate), followed by the Qalqiliya Governorate (94.0% of the total settlers in the Governorate), then the Bethlehem Governorate (85.4% of the total settlers in the Governorate), then the Ramallah & Al-Bireh Governorate (84.4% of the total settlers in the Governorate), then the Salfit Governorate (74.0% of the total settlers in the Governorate). There are no urban settlements in Jenin, Tubas, Tulkarm, and Jericho & Al-Aghwar Governorates.

In 2008 the data pointed out that there were 99 rural settlements in the West Bank, 54 settlements of them were classified as communal settlements with a population of 44,804 settlers, followed by moshav settlements (17 settlements with a population of 3,471 settlers).

3.4 Geographical Dispersion

Eastern Strip

This strip, at the end of 2008, includes 28 settlements with a population of 5,647 settlers representing 1.1% of all settlers in the West Bank.

Mountain Strip

This strip, at the end of 2008, includes 31 settlements with a population of 42,501 settlers representing 8.5% of all settlers in the West Bank.

Western Hills Strip

This strip, at the end of 2008, includes 48 settlements with a population of 135,878 settlers representing 27.1% of all settlers in the West Bank.

Greater Jerusalem Strip

This strip, at the end of 2008, includes 37 settlements with a population of 316,644 settlers representing 63.3% of all settlers in the West Bank.

Chapter Four

Methodology

This section presents the methodology used in data collection from the different sources: Applied Research Institute-Jerusalem (ARIJ), Israeli Central Bureau of Statistics, The Jerusalem Institute for Israeli Studies, The Israeli Information Center for Human Rights in the Occupied Territories - B'TSELEM.

4.1 Comprehensive

Data of Israeli settlements include all the areas classified by the Official Authority as West Bank, including settlements in J1, and no-man's-land in Ramallah & Al-Bireh Governorate.

Data on Israeli Settlements in the Palestinian Territory Report was prepared depending on the data about occupation sites extracted from the database, which was created to supply data about Israeli settlements in the Palestinian Territory.

4.2 Data Sources

Israeli Settlements Database

Since 2002, PCBS has created and developed a database including all the Israeli settlements in the Palestinian Territory, depending on various data sources, such as the Palestinian Ministry of Planning, in addition to other Palestinian sources and Israeli sources.

This database formed the overall framework for the list of Israeli settlements and associated indicators.

Applied Research Institute-Jerusalem (ARIJ)

Area of occupation sites and outposts were based on data of Applied Research Institute.

It should be noted that the data source of Applied Research Institute data is orthophoto and field research.

Israeli Central Bureau of Statistics

ICBS represents the main source of data on annual population of Israeli settlements and the establishment date of settlements, the type of settlements, Regional Council and institutional affiliations.

It should be noted that this data source represented the Israeli settlements located in the Remaining West Bank only. There is no data on settlements in the Jerusalem area (J1).

The Jerusalem Institute for Israeli Studies

Jerusalem Institute for Israeli Studies represents the main source of data for the settler population of the settlements located in the Jerusalem area (J1).

4.3 Data Processing

The Israeli settlements database contains many fields necessary for the preparation of tables; this database needs to be updated annually, and tables extracted based on the updated results, as follows:

1. Updating the database of previous years with regard to the population of each settlement, and the classification of new fields within the category of revised.
2. Linking the population of each settlement with a population of attribution and the settlements for which data are available; usually such data is temporary data.
3. With regard to settlements that do not have a population of attribution (often those with less than 1000 people), there is a population estimate based on the latest data available, using an assumption for the constant annual growth rate for the last two years for each settlement.
4. Re-examining the population of each settlement to change the classification depending on the number of people in attribution, for example, for settlements with a population over 2000, classification can be changed from rural to urban, and all fields related to this classification will be changed.
5. After updating the database, a comprehensive audit was done to examine the logic and consistency of the figures compared with previous data
6. Matching the results in the database with the results in the original sources and within the same geographic area of comparable data.
7. Extraction tables and auditing.

Chapter Five

Data Quality

This section provides the most important points that concern the statistical quality for the data used as sources for this report, “Israeli Settlements in the Palestinian Territory.” This depends on the data about occupation sites which was extracted from the database created to supply data about Israeli settlements in the Palestinian Territory, in addition to special technical notes which should be taken into consideration.

5.1 Accuracy of the Data

Area and the number of occupation sites

The data of area and number of occupation sites depend on data from the Applied Research Institute in the comprehensive database for all of the West Bank.

The data on the occupation sites (civil or semi-military occupation sites) could not be distributed by governorate because of differences between their classification and that adopted as the Palestinian official classification.

Number of Population

The number of settlers for the settlements which do not have data about population was estimated based on the assumption of constant annual growth rate of the latest two years according to available data.

Although this estimate is the most accurate, a lack of data is noted from some settlements due to an unexpected surge of settlement, so that the rate of annual growth for some reached 100%.

Naturally, the estimates at the level of governorates are more precise, and will minimize the effect of the anomalous values.

Regarding the general estimates at the level of the West Bank, accuracy of the data was improved to reflect a margin error of ± 6%.

5.2 Technical Notes

- For the purpose of correlating area with population, a number of settlements in Jerusalem-J1 were joined together in this report. As a result the number of settlements was reduced from 22 settlements in the year 2003 to 16 settlements in years 2004, 2005, 2006 and 2007. It should be emphasized that this decrease does not point in any way to reduction in settlement in that area.
- Data do not include Gaza Strip settlements, because of the Israeli withdrawal from Gaza Strip in 2005.
- There is a lack of inclusiveness of some data from all sources.
- Data derived from the Israel Central Bureau of Statistics publications does not include that part of Jerusalem that was annexed by Israel in 1967, in addition to settlements that were annexed by Israel from Ramallah and al-Bireh or Hebron Governorates.
- The statistics presented in this report are derived from various sources, which are not fully consistent. Therefore it is advisable to take this into consideration when using these statistics.

- The population data of settlements with less than 1000 settlers and the population of settlements in JI area are not available for the year 2007. This data was estimated through calculating the growth ratio of these settlements for the years 2007, 2008, assuming that it equals the growth ratio through the years 2007, 2008.
- Mention should be made to the universality of military bases in the statements of this report, unlike the years 2005-2007.

References

1. Palestinian Central Bureau of Statistics, 2009. Israeli Colonizing and Land Grab Database (Unpublished Data). Ramallah- Palestine.
2. Palestinian Central Bureau of Statistics, 2008. The Population, Housing, and Establishment Census-2007, Press Conference on the Preliminary Finding , (Population, Building, Housing Units and Establishments). Ramallah- Palestine.
3. PLO Negotiations Affairs Department, July 2008. Barrier to Peace: Assessment of Israel's Barrier Route. Ramallah-Palestine.
4. Applied Research Institute-Jerusalem (ARIJ), 2009. Unpublished Data. Bethlehem-Palestine
5. Foundation for Middle East Peace, May-June 2007. Report on Israeli Settlement in the Occupied Territories, Vol. 17, No. 3, Washington D.C.
6. (OCHA). July 2007. The Humanitarian Impact on Palestinians of Israeli Settlements and Infrastructure in the West Bank;
7. Israel Central Bureau of Statistics, 2009. Population of Localities with over 1000 Residents, as 31/12/2008 (Provisional Data). Jerusalem
8. Israel Central Bureau of Statistics, Statistical Abstract of Israel. Jerusalem, Various Years.
9. The Jerusalem Institute for Israeli Studies, Statistical Yearbook of Jerusalem. Jerusalem, Various Years.
10. The Israeli Information Center for Human Rights in the Occupied Territories (B'TSELEM), 2002. Land Grab-Israel's Settlement Policy in the West Bank. Jerusalem.