# السلطة الوطنية الفلسطينية

# الجهاز المركزي للإحصاء الفلسطيني

## الفلسطينيون في نهاية عام، 2009

كانون أول/ديسمبر، 2009

**تم إعداد هذا التقرير حسب الإجراءات المعيارية المحددة في ميثاق الممارسات للإحصاءات الرسمية الفلسطينية 2006**

عاصمة الثقافة العربية
Capital of Arab Culture
al- QUDS
2 0 0 9

© محرم، 1431هـ – كانون اول، 2009.
**جميع الحقوق محفوظة.**

**في حالة الاقتباس، يرجى الإشارة إلى هذه المطبوعة كالتالي:**

**الجهاز المركزي للإحصاء الفلسطيني، 2009.** *الفلسطينيون في نهاية عام، 2009.*
رام الله - فلسطين.

جميع المراسلات توجه إلى:
**الجهاز المركزي للإحصاء الفلسطيني**
**ص.ب. 1647، مدينة رام الله، عين منجد مقابل قصر رام الله الثقافي، شارع طوكيو – فلسطين**

هاتف: 02-2982700 (970/972)
فاكس: 2982710 -02 (970/972)
بريد إلكتروني: diwan@pcbs.gov.ps
صفحة إلكترونية: http://www.pcbs.gov.ps

# خارطة فلسطين

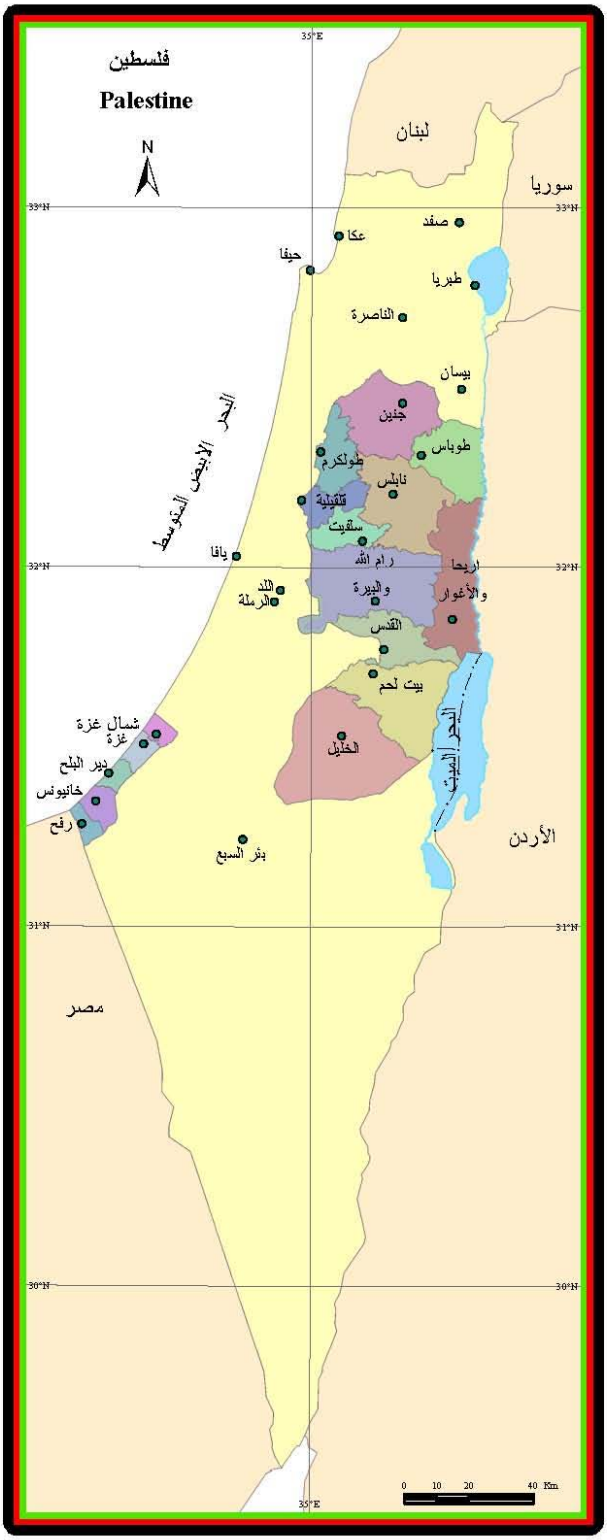

## شكر وتقدير

يتقدم الجهاز المركزي للإحصاء الفلسطيني بالشكر والتقدير إلى كل من ساهم في إعداد هذا التقرير، لما أبدوه من حرص منقطع النظير أثناء تأدية واجبهم.

لقد تم إعداد تقرير الفلسطينيون نهاية عام، 2009 بقيادة فريق فني من الجهاز المركزي للإحصاء الفلسطيني، وبدعم مالي مشترك بين كل من السلطة الوطنية الفلسطينية (PNA) وعدد من أعضاء مجموعة التمويل الرئيسية للجهاز (CFG) لعام 2009 ممثلة بمكتب الممثلية النرويجية لدى السلطة الوطنية الفلسطينية، مكتب الممثلية الهولندية لدى السلطة الوطنية الفلسطينية، الوكالة السويسرية للتنمية والتعاون (SDC).

يتقدم الجهاز المركزي للإحصاء الفلسطيني بجزيل الشكر والتقدير إلى أعضاء مجموعة التمويل الرئيسية للجهاز (CFG) الذين ساهموا بالتمويل على مساهمتهم القيمة لإعداد هذا التقرير.

## فريق العمل

- **إعداد التقرير**

  محمد الدريدي

  هناء البخاري

  حاتم قرارية

- **تدقيق معايير النشر**

  حنان جناجره

- **المراجعة الأولية**

  محمد العمري

- **المراجعة النهائية والإشراف العام**

  عناية زيدان

  علا عوض القائم بأعمال رئيس الجهاز

## تقديم

يحـتل الموضـوع الديمغرافـي مـوقعا مهما في التنمية والتخطيط لدى كافة الدول والمجتمعات على الصعد السياسية والاجتماعـية والاقتصادية، في الحالة الفلسطينية تتخذ الديمغرافيا مكانة خاصة حيث يشكل البعد السكاني احد المحددات الاساسـية في خيارات الشعب الفلسطيني في التنمية الشاملة والتطوير الاقتصادي، لا سيما في ضوء محدودية المصادر الطبيعـية والخيارات السياسية. وفي ذات السياق ياتي اهتمام الجهاز المركزي للاحصاء الفلسطيني بإعداد هذا التقرير الذي يوفر قاعدة البيانات التي يتوجب ان تكون المنطلق الاساسي نحو بناء سياسة سكانية فلسطينية.

يحتوي هذا التقرير على احدث الاحصاءات الرسمية حول الفلسطينيين في كافة مواقع تواجدهم، وذلك بعرض أهم المؤشرات الإحصائية حول عدد الفلسطينيين في جميع أنحاء العالم، بما في ذلك السمات الديمغرافية، ويستند إعداد التقرير على البيانات المتوفرة لدى الجهاز من عدة مصادر منها، التعداد العام للسكان والمساكن والمنشآت، 2007، والمسوح التي نفذها الجهاز، أو من خلال السجلات الإدارية الخاصة بالوزارات والمؤسسات الفلسطينية ذات العلاقة.

كمـا يتـضمن التقريـر تقديرات حديثة لأعداد الفلسطينيين في الشتات وإسرئيل وأهم سماتهم الديمغرافية، كما يعرض تقديرات حديثة لأعداد الفلسطينيين في كل من الضفة الغربية وقطاع غزة وفق آخر المعطيات المتوفرة، بالاضافة للعديد من السمات الديمغرافية الخاصة بالفلسطينيين في الأراضي الفلسطينية.

جدير بالذكر أن توفير بيانات شاملة حول أعداد الفلسطينيين وسماتهم تعتبر من القضايا الشائكة والمعقدة، وذلك لاسباب موضـوعية تـتعلق بمـصادر البيانات وحالة الاندماج التي يعيشها جزء من الفلسطينيين في بعض الدول المضيفة مما يسبب صعوبة الحصول على بيانات خاصة بالفلسطينيين وحدهم.

رغـم الاستفادة من قواعد البيانات التي توفرها وكالة الغوث الدولية حول السكان الفلسطينيين في مواقع عملها الأساسية (خارج فلسطين) التي تشمل الأردن، سوريا، ولبنان إلا أنها تبقى منقوصة حيث إشكالات تسجيل اللاجئين كما أن تواجد الفلسطينيين في الخارج لا يقتصر على اللاجئين فقط.

يأتـي هذا التقرير بعد أكثر من أربع عقود لاحتلال الضفة الغربية وقطاع غزة، وبعد نحو ست عقود من النكبة وتشريد الفلـسطينيين فـي شـتى بقـاع الأرض ليشكل محاولة جادة من الجهاز المركزي للإحصاء الفلسطيني لوضع القارئ والمخطـط ومتخذ القرار في الصورة الإجمالية لأعداد الفلسطينيين واهم سماتهم الديمغرافية. نأمل أن يجد المستفيدون مـن هـذا التقرير ما يساعدهم في عمليات التخطيط والتنمية نحو الدولة الفلسطينية المستقلة وعاصمتها القدس الشريف وعودة اللاجئين إلى ديارهم.

والله نسأل أن يوفقنا لما فيه خير أهلنا،،

**كانون أول ، 2009**

**علا عوض**
**القائم بأعمال رئيس الجهاز**

# قائمة المحتويات


| الموضوع | | الصفحة |
|---|---|---|
| | تقديم | |
| | قائمة المحتويات | |
| | قائمة الجداول | |
| | قائمة الأشكال البيانية | |
| | قائمة المفاهيم والمصطلحات | |
| | ملخص تنفيذي | |
| الفصل الأول: | **مقدمة** | **21** |
| الفصل الثاني: | **الفلسطينيون في الشتات وفي فلسطين التاريخية** | **25** |
| الفصل الثالث: | **الفلسطينيون في الأراضي الفلسطينية** | **29** |
| | **الجداول** | **35** |

# قائمة الجداول


| الجدول | | الصفحة |
|---|---|---|
| **جدول 1:** | عدد السكان الفلسطينيين المقدر في العالم حسب دولة الإقامة نهاية عام، 2009 | **37** |
| **جدول 2:** | عـدد الـسكان الفلسطينيين المقدر في الأراضي الفلسطينية حسب حالة اللجوء والمنطقة نهاية عام، 2009 | **37** |
| **جدول 3:** | عدد السكان المقدر في الأراضي الفلسطينية حسب المحافظة نهاية عام، 2009 | **37** |
| **جدول 4:** | عـدد الـسكان المقـدر فـي الأراضي الفلسطينية حسب العمر والمنطقة والجنس نهاية عام، 2009 | **38** |
| **جدول 5:** | الـتوزيع النـسبي للسكان في الأراضي الفلسطينية حسب العمر والمنطقة والجنس نهاية عام، 2009 | **38** |
| **جدول 6:** | عقـود الـزواج المسجلة في المحاكم الشرعية والكنائس في الأراضي الفلسطينية حسب المحافظة، 1997- 2008 | **39** |
| **جدول 7:** | وقوعات الطلاق المسجلة في الأراضي الفلسطينية حسب المحافظة، 1997-2008 | **40** |
| **جدول 8:** | معدل الزواج الخام في الأراضي الفلسطينية حسب المحافظة، 1997 -2008 | **41** |
| **جدول 9:** | معدل الطلاق الخام في الأراضي الفلسطينية حسب المحافظة، 1997 -2008 | **42** |
| **جدول 10:** | ملخص للمؤشرات الديمغرافية في الأراضي الفلسطينية حسب المنطقة لسنوات مختارة | **43** |

# قائمة الاشكال


| الشكل | | الصفحة |
|---|---|---|
| **شكل 1:** | التوزيع النسبي للسكان الفلسطينيين حسب دولة الإقامة نهاية عام، 2009 | **25** |
| **شكل 2:** | عدد الفلسطينيين واليهود المقدر في فلسطين التاريخية، سنوات مختارة | **26** |
| **شكل 3:** | التوزيع النسبي للسكان الفلسطينيين في الأراضي الفلسطينية حسب المحافظة نهاية عام، 2009 | **29** |
| **شكل 4:** | عقود الزواج المسجلة في المحاكم الشرعية والكنائس في الأراضي الفلسطينية حسب المنطقة، (1997-2008) | **31** |
| **شكل 5:** | وقوعات الطلاق المسجلة في المحاكم الشرعية في الأراضي الفلسطينية حسب المنطقة، (1997-2008) | **32** |

# المفاهيم والمصطلحات

**نسبة الإعالة:**

نـسبة عـدد المعالين اقتصاديا إلـى الأشخاص المنتجين اقتصادياً. وتعرف كذلك بنسبة كبار السن (65 سنة فما فوق) إضافة إلى الصغار الذين تقل أعمارهم عن 15 سنة إلى السكان الذين هم في عمر العمل (أي بين 15-64 سنة).

**متوسط حجم الأسرة:**

يمثل متوسط عدد الأفراد للأسرة الخاصة الواحدة ويساوي مجموع الأفراد لفئة معينة مقسوما على عدد أسر تلك الفئة.

**معدل الخصوبة الكلية:**

متوسـط عدد المواليد الأحياء لكل امرأة (مجموعة نساء) خلال فترة حياتها (حياتهن) الإنجابية حسب معدلات الخصوبة العمرية لسنة ما.

**نسبة الجنس:**

عدد الذكور لكل مائة من الإناث ضمن السكان.

**معدل الزيادة الطبيعية:**

الفائض (او النقص) في عدد المواليد مقابل الوفيات في مجتمع ما خلال فترة معينة.

**معدل المواليد الخام:**

عدد المواليد لكل 1000 من السكان خلال سنة ما.

**معدل الوفيات الخام:**

عدد الوفيات لكل 1000 من السكان خلال سنة معينة.

**حالة اللجوء:**

حالـة اللجوء خاصة بالفلسطينيين الذين هجروا من الأراضي الفلسطينية التي احتلتها إسرائيل عام 1948 وتشمل أبناء الذكور منهم وأحفادهم.

تصنف إلى:-

1. **لاجئ مسجل**: إذا كان الفرد لاجئاً وله اسم مسجل في بطاقة التسجيل (المؤن) الصادرة عن وكالة الغوث.
2. **لاجئ غير مسجل**: إذا كان الفرد لاجئاً إلا أنه غير مسجل في بطاقة وكالة الغوث (المؤن) لأي سبب كان.
3. **ليس لاجئاً**: هو كل فلسطيني ليس لاجئاً مسجلاً أو لاجئاً غير مسجل.

**توقع البقاء على قيد الحياة:**

متوسـط عـدد السنوات الإضافية التي يتوقع للمولود أن يعيشها وذلك بعد ولادته مباشرة، ويعرف هذا المصطلح أيضاً بتوقع البقاء على قيد الحياة عند الولادة.

**معدل الزواج الخام:**

عدد حالات الزواج لكل 1000 من السكان في منتصف العام.

**معدل الطلاق الخام:**

عدد وقوعات الطلاق لكل 1000 من السكان في منتصف العام.

**العمر الوسيط:**

العمـر الـذي يقسم السكان إلى مجموعتين متساويتين من ناحية العدد، أي أن نصف عدد السكان أصغر من هذا العمر والنصف الثاني أكبر منه.

# ملخص تنفيذي

- يقدر عـدد الفلسطينيين فـي العالم نهاية عام 2009 بحوالي 10.9 مليون فلسطيني، منهم حوالي 4.0 مليون فـي الأراضي الفلسطينية أي ما نسبته 36.7% من إجمالي عدد الفلسطينيين في العالم.
- يقـدر عدد السكان في نهاية عام 2009 في الأراضي الفلسطينية بـأربعة ملايين فرد منهم 2.5 مليون في الضفة الغربية (62.1%)، و1.5 مليون فرد (37.9%) في قطاع غزة.
- سيتساوى عدد السكان الفلسطينيين واليهود في فلسطين التاريخية بحلول عام 2015، في حين ستصبح نسبة السكان الـيهود حوالـي 48.8% مـن السكان بحلول منتصف عام 2020 حيث سيصل عددهم إلى 6.8 مليون مقابل 7.1 مليون فلسطيني.
- تظهـر البـيانات المتوفرة حول الفلسطينيين المقيمين في الأردن لعام 2007 أنه مجتمع فتي، إذ بلغت نسبة الأفراد دون الخامـسة عشرة من العمر 35.9%، ومن جانب آخر بلغ معدل الخصوبة الكلي للفلسطينيين في الأردن 3.3 مولوداً لكل امرأة.
- تـشير البيانات المتوفرة حول الفلسطينيين المقيمين في سوريا لعام 2007 أن نسبة الأفراد دون الخامسة عشر من العمـر بلغـت 33.1%، ومن جانب آخر بلغ معدل الخصوبة الكلي للفلسطينيين في سوريا 3.6 مولوداً لكل امرأة للعام 2007.
- تظهـر البـيانات المتوفرة حول الفلسطينيين المقيمين في لبنان لعام 2007 أن نسبة الأفراد دون الخامسة عشر من العمر 32.9% في حين بلغت نسبة الذين تبلغ أعمارهم 65 سنة فأكثر 5.4%، ومن جانب آخر بلغ معدل الخصوبة الكلي للفلسطينيين في لبنان 3.0 مولوداً لكل امرأة للعام 2007.
- تظهـر البيانات المتوفرة حول الفلسطينيين المقيمين في إسرائيل لعام 2007 أنه مجتمع فتي، إذ بلغت نسبة الأفراد دون الخامسة عشر من العمر 40.6%، في حين بلغت نسبة الذين تبلغ أعمارهم 65 سنة فأكثر 3.2%، ومن جانب آخر بلغ معدل الخصوبة الكلي 3.6 مولوداً لكل امرأة لنفس العام.
- تـشير البيانات لعام 2009 إلى ان 45.0% من السكان الفلسطينيين في الأراضي الفلسطينية لاجئون، حيث كانت نسبة اللاجئين في الضفة الغربية 30.2% من اجمالي سكان الضفة الغربية، في حين بلغت نسبة اللاجئين في قطاع غزة 69.2% من اجمالي سكان القطاع.
- هناك ارتفاع مضطرد في اعداد عقود الزواج في الأراضي الفلسطينية خلال الفترة الزمنية 1997-2008، باستثناء العام 2002 وذلك ارتباطا بالظروف الاقتصادية والسياسية الصعبة التي سادت في الاراضي الفلسطينية خاصة في الضفة الغربية التي تخللها الاجتياح الاسرائيلي واعادة احتلالها من جديد. ومن جانب آخر يلاحظ ان هناك ارتفاعاً طفيفاً في نسب معدلات الطلاق في الاراضي الفلسطينية خلال السنوات 1997 – 2008.
- انخفـض معـدل المواليد الخام في الأراضي الفلسطينية من 42.7 مولوداً لكل 1000 من السكان عام 1997 إلى 32.7 مولـوداً عام 2009، في حين انخفض معدل الوفيات الخام في الأراضي الفلسطينية من 4.9 حالة وفاة لكل 1000 من السكان عام 1997 إلى 4.3 حالة وفاة لكل 1000 من السكان عام 2009.

الفصل الأول

# المقدمة

تتطلب عملية وضع الخطط التنموية والاجتماعية في الأراضي الفلسطينية، توفر العديد من المؤشرات حول الخصائص الديمغـرافية والـسكانية، وفـي مقدمـتها عدد السكان المقدر وتوزيعاتهم المختلفة، والتزاما بسياسة الجهاز المركزي للإحـصاء الفلـسطيني بـشأن تحديث تقديرات عدد السكان والمؤشرات السكانية بصورة دورية، تم إعداد هذا التقرير الـسنوي بهـدف توفير بيانات حديثة وموثوقة حول مختلف المؤشرات الديمغرافية والسكانية، للمستخدمين من باحثين ودارسين ومخططين.

ومـن الجديـر بالذكـر أن عملية جمع البيانات الإحصائية حول الشعب الفلسطيني في مختلف أماكن تواجده في العالم تعترضـها عوائق مهنية ومالية وسياسية، حيث يتعذر إجراء المسوح والدراسات الميدانية المباشرة في العديد من الدول المضيفة للفلسطينيين. كما أن هنالك غياب للأطر الفنية اللازمة لاختيار عينات إحصائية يتم دراستها من خلال المسوح والدراسـات الميدانية. بالإضافة إلى ذلك فان اندماج العديد من أبناء الشعب الفلسطيني في المجتمعات التي يقيمون فيها يجعـل عملـية حصرهم مسألة في غاية التعقيد، إضافة للتكلفة المالية، ناهيك عن العوائق السياسية التي لا تتيح إجراء دراسـات ومسوح ميدانية في دول أخرى حيث أن عملية تنفيذ المسوح والدراسات على تلك المجتمعات لا تتماشى مع مبدأ سيادة تلك الدول. لكل هذه الأسباب فان الجهاز يسعى لإجراء عدد من النشاطات التي تتوافق مع الظروف الراهنة بحيث يتمكن من إصدار أفضل التقديرات من الناحية المهنية ضمن الإمكانات المتاحة.

### 1.1 مصادر البيانات والمنهجية

اسـتندت بيانات هذا التقرير إلى عدد من المسوح الميدانية والتعدادات التي نفذها الجهاز في الأراضي الفلسطينية، وعدد مـن المسوح الميدانية التي أجريت في الدول المضيفة وكذلك السجلات الإدارية المتوفرة لدى المنظمات الدولية اضافة الـى عـدد من الدراسات والأبحاث التي أجرتها المؤسسات والأفراد حول تقدير عدد أبناء الشعب الفلسطيني وسماتهم الديمغـرافية والاجتماعية، منها تقارير المفوض العام لوكالة الغوث الدولية، و منظمة اليونسف، والمجموعة الإحصائية الفلـسطينية الصادرة عن المكتب المركزي للإحصاء والمصادر الطبيعية الفلسطيني في دمشق، والدراسات التي قامت بها مؤسسات بحثية مثل فافو (المؤسسة النرويجية للعلوم التطبيقية) حول اللاجئين، بالإضافة إلى بعض صفحات الشبكة العالمية (الإنترنت) الخاصة بمجموعة المراكز التي تعنى بقضية الفلسطينيين في العالم.

مـن ناحـية أخـرى فـإن البيانات التي تخص السكان الفلسطينيين داخل إسرائيل اعتمدت على المجموعة الإحصائية الإسـرائيلية (سلسلة سنوات)، والتي تصدر عن دائرة الإحصاء المركزية الإسرائيلية (المجموعة الاحصائية) العدد 59 لعـام 2009، بـنك المعلـومات عـن الاقلية الفلسطينية في اسرائيل ( ركاز) التابع للجمعية العربية القطرية للبحوث والخدمات الصحية.

إن عملية توفير البيانات عن الفلسطينيين في إسرائيل في غاية الصعوبة والتعقيد، وذلك لانحصار مصادر البيانات على دائـرة الإحـصاء المركـزية الإسرائيلية والتي تقوم منهجيتها على احتساب كافة العرب والفلسطينيين في "حدود دولة إسـرائيل" والتي حسب التعريف الاسرائيلي تشمل هضبة الجولان السورية ومنطقة J1 من محافظة القدس[1] اضافة الى

[1] J1: تشمل ذلك الجزء من محافظة القدس الذي ضمته إسرائيل عنوة بعيد احتلالها للضفة الغربية في عام 1967.

الاراضي المحتلة عام 1948، لهذا عندما تم احتساب عدد السكان الفلسطينيين في إسرائيل، تم استبعاد عدد سكان منطقة J1 مـن محافظة القدس، والسكان العرب غير الفلسطينيين في هضبة الجولان إضافة الى العرب اللبنانيين الذين انتقلوا للاقامة المؤقتة في إسرائيل في السنوات الاخيرة.

أما البيانات المتعلقة بالفلسطينيين في الأراضي الفلسطينية (الضفة الغربية، قطاع غزة) فهي مستمدة من تقديرات منقحة تعتمد على أحدث المعطيات وقد أعدت من قبل الجهاز المركزي للإحصاء الفلسطيني بالاعتماد على بيانات التعداد العام للـسكان والمـساكن والمنـشآت - 2007، وبناء على فرضيات وضعت حول الاتجاهات المتوقعة للخصوبة والوفيات والهجرة الدولية للسكان الفلسطينيين في الأراضي الفلسطينية خلال السنوات القادمة.

وفيما يتعلق ببيانات الفلسطينيين في الأردن فقد اعتمد العديد من الباحثين والإحصائيين على الفرضية القائلة بأن الفلسطينيين يشكلون نصف عدد السكان في الأردن[2]، وأنهم يتقاسمون الخصائص الأخرى بالتساوي مع بقية السكان الأردنيين، حيث ندرك من ذلك أنها تمثل في الحقيقة الحد الأدنى للتواجد الفلسطيني في الأردن. أما بالنسبة لعدد اللاجئين الفلسطينيين المسجلين في الأردن حسب نشرات وكالة الغوث (UNRWA) فهو يقدر بحوالي 2.0 مليون في 30 حزيران من عام 2009[3]، مع العلم بأنه يوجد حوالي 282 ألف لاجئ فلسطيني يسكنون في الأردن غير مسجلين لدى الاونروا حسب إحصائيات المركز القومي للدراسات والتوثيق لعام 2000[4]، مع العلم بأن غالبية الفلسطينيين المقيمين في الأردن يحملون الجنسية الأردنية.

وبالنسبة للبيانات التي تمثل السكان الفلسطينيين في سوريا ولبنان، فهي معتمدة على تقديرات أعدها المكتب المركزي للإحصاء والمصادر الطبيعية الفلسطيني في دمشق، وبعض المسوحات التي أجراها بالتعاون مع بعض الهيئات الدولية، بالإضافة إلى تقارير المفوض العام لوكالة الغوث (UNRWA) والمستمدة من واقع سجلات الوكالة. حيث أشارت سجلات وكالة الغوث إلى أن عدد اللاجئين الفلسطينيين المسجلين في سوريا 467,417 فرد، وفي لبنان 421,993 فرد وذلك في 30 حزيران من عام 2009.

أما البيانات التي تمثل السكان الفلسطينيين في باقي الدول العربية والدول الأجنبية، فهي مستقاة من تقديرات بعض الباحثين والمهتمين، ومن تقديرات جمعيات ومراكز فلسطينية أخرى.

### 2.1 فرضيات الإسقاطات

1. الفلـسطينيون في الأراضي الفلسطينية: بنيت الإسقاطات المتعلقة بأعداد الفلسطينيين في الأراضي الفلسطينية على الفرضيات التالية:

- انخفـاض معدل الخصوبة الكلية بنسبة 30% خلال الفترة 2007 -2025 في الضفة الغربية وقطاع غزة كل على حدة.
- انخفاض معدلات وفيات الرضع بنسبة 50% خلال الفترة من 2007-2025 في كل من الضفة الغربية وقطاع غزة كل على حدة.

---

[2] منظمة التحرير الفلسطينية. المكتب المركزي للإحصاء والمصادر الطبيعية الفلسطيني، المجموعة الإحصائية الفلسطينية، العدد التاسع، 1994/1993، دمشق.

[3] الصفحة الإلكترونية الخاصة بوكالة الغوث الدولية (الاونروا): www.unrwa.org

[4] المركز القومي للدراسات والتوثيق، 2000، ذاكرة فلسطين.

- افتراض صافي هجرة دولية تساوي صفرا من عام 2001 حتى نهاية فترة الإسقاطات عام 2025.

2. الفلسطينيون في إسرائيل تم الاعتماد على معدل النمو السنوي السائد حاليا وهو 2.7%.
3. الفلسطينيون في الأردن: افتراض أن الفلسطينيون يشكلون نصف عدد السكان في الأردن، حيث تم اعتماد عدد السكان الصادر عن دائرة الإحصاءات العامة في الأردن للعام 2005 واستخدام معدل نمو 2.3% لباقي السنوات.
4. الفلسطينيون في الدول العربية: تم الاعتماد على معدل نمو ثابت مقداره 2.5%.
5. الفلسطينيون في الدول الأجنبية: تم الاعتماد على معدل نمو ثابت مقداره 1.5%.

### 3.1 هيكلية التقرير

يحتوي هذا التقرير على ثلاثة فصول بالإضافة إلى التقديم، يتناول الفصل الأول مقدمة عامة حول التقرير، بينما يعرض الفصل الثاني موضوع الفلسطينيون في الشتات وفلسطين من النهر الى البحر من حيث تقدير أعداد الفلسطينيين، والخصائص الديمغرافية لفلسطينيي الشتات في الأردن وسوريا ولبنان وإسرائيل. ويعرض الفصل الثالث موضوع الفلسطينيون في الأراضي الفلسطينية من حيث تقدير عدد سكان الأراضي الفلسطينية في نهاية العام، وتوزيع السكان حسب حالة اللجوء والتوزيع النسبي للسكان حسب فئات عمرية مختارة، ونسبة الجنس في الأراضي الفلسطينية، وأعداد عقود الزواج خلال السنوات (1997-2008)، وأعداد وقوعات الطلاق خلال السنوات (1997-2008)، وبعض الخصائص الديمغرافية لسكان الأراضي الفلسطينية.

الفصل الثاني

# الفلسطينيون في الشتات وفي فلسطين التاريخية

يستعرض هذا الفصل ملخصا لأهم المؤشرات السكانية والديمغرافية للفلسطينيين في الشتات وفلسطين التاريخية.

## 1.3 تقدير أعداد الفلسطينيين في العالم

**10.9 مليون نسمة عدد السكان الفلسطينيين في العالم نهاية عام 2009**

بلـغ عـدد الفلسطينيين المقدر في نهاية عام 2009 فـي العالم حوالي 10.9 مليون فلسطيني، يتوزعون حسب مكان الإقامـة بواقـع 3.99 مليون فـي الأراضي الفلسطينية أي ما نسبته 36.7% من إجمالي عدد الفلسطينيين في العالم، وحوالي 1.25 مليون فلسطيني في إسرائيل أي بنسبة 11.5%، مقابل 3.24 مليون فـي الأردن أي ما نسبته 29.8%، وبلـغ عدد الفلسطينيين في باقي الدول العربية 1.78 مليون فلسطيني أي بنسبة 16.3%، في حين بلغ عدد الفلسطينيين في الدول الأجنبية حوالي 618 ألف أي ما نسبته 5.7% من إجمالي عدد الفلسطينيين في العالم.

**شكل 1: التوزيع النسبي للسكان الفلسطينيين حسب دولة الإقامة نهاية عام، 2009**

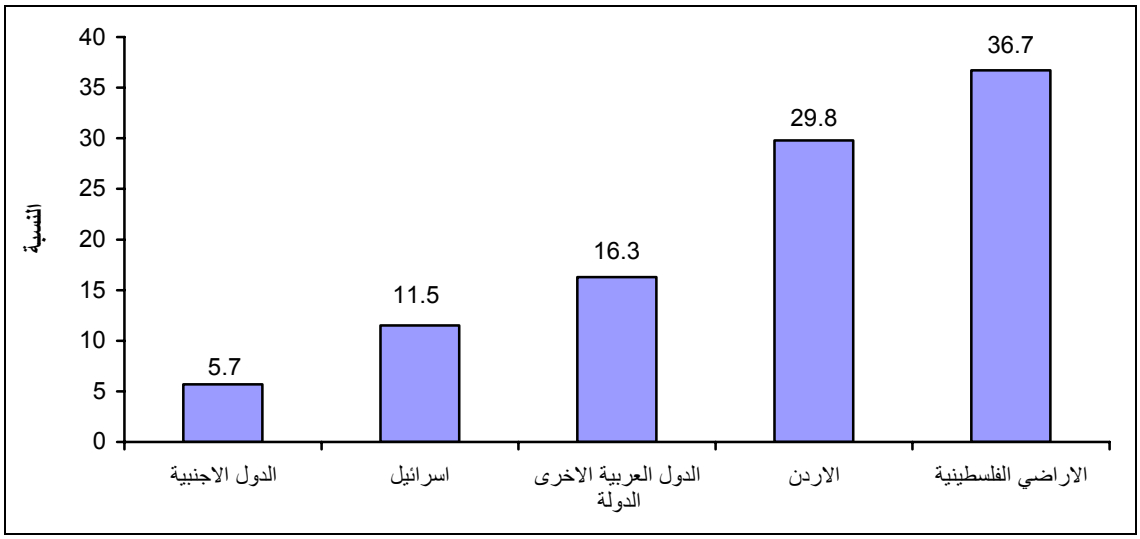


## 2.3 تقديرات أعداد الفلسطينيين واليهود في فلسطين التاريخية

**7.1 مليون فلسطيني مقابل 6.8 مليون يهودي عام 2020 في فلسطين التاريخية**

تـشير تقديرات الجهاز المركزي للإحصاء الفلسطيني إلى أن عدد السكان الفلسطينيين في فلسطين التاريخية بلغ حوالي 5.2 ملـيون نهايـة عام 2009، في حين بلغ عدد اليهود 5.6 مليون بناء على تقديرات دائرة الإحصاءات الإسرائيلية. وسيتساوى عدد السكان الفلسطينيين واليهود مع نهاية عام 2015 حيث سيبلغ عدد كل من اليهود والفلسطينين ما يقارب 6.2 ملـيون وذلـك فـيما لو بقيت معدلات النمو السائدة حالياً. وستصبح نسبة السكان اليهود حوالي 48.8% فقط من السكان وذلك بحلول نهاية عام 2020 حيث سيصل عددهم إلى 6.8 مليون يهودي مقابل 7.1 مليون فلسطيني[6].

[6] بيانات السكان الفلسطينيين تعتمد على تقديرات الجهاز المركزي للإحصاء الفلسطيني، في حين ان تقديرات أعداد اليهود فهي معتمدة على كتاب الإحصاء السنوي الإسرائيلي 2009. عدد (59).

شكل 2: عدد الفلسطينيين واليهود المقدر في فلسطين التاريخية، سنوات مختارة

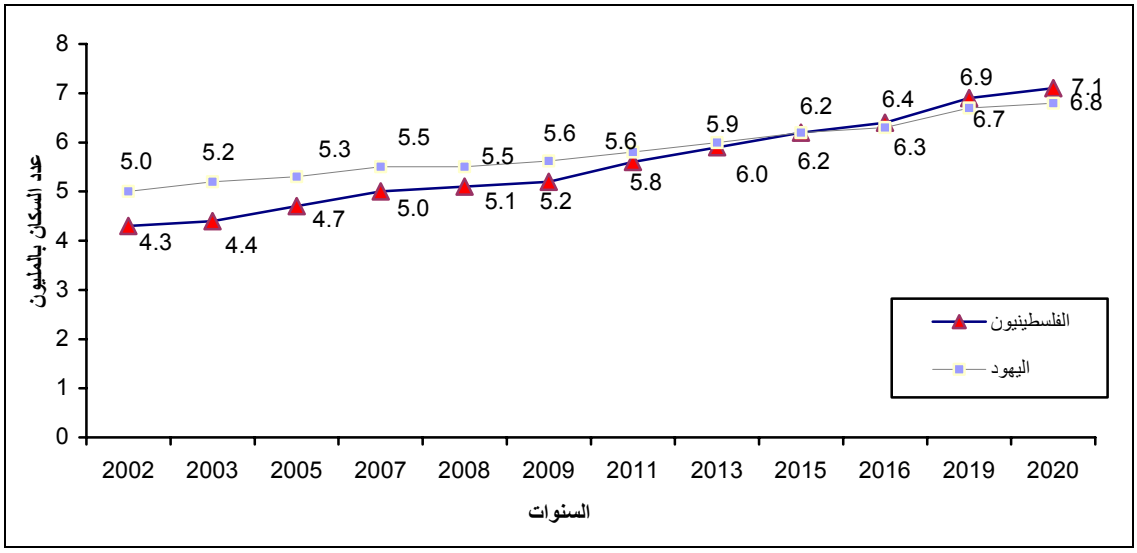


### 3.3 الخصائص الديمغرافية لفلسطينيي الشتات وإسرائيل

- **الفلسطينيون في الأردن**

تظهر البيانات المتوفرة حول الفلسطينيين المقيمين في الأردن لعام 2007 أنه مجتمع فتي، إذ بلغت نسبة الأفراد دون الخامسة عشر من العمر 35.9%، كما بلغ متوسط حجم الأسرة الفلسطينية 5.1 فرد. وبلغ معدل الخصوبة الكلي للفلسطينيين في الأردن 3.3 مولود لكل امرأة.

ويتوزع السكان الفلسطينيون 15 سنه فأكثر في الأردن عام 2000 حسب الحالة الزواجية بنسبة 50.2% من الذكور ضمن تصنيف لم يتزوج في حين بلغت 37.4% للإناث، ويلاحظ أن أعلى نسبة للذين لم يتزوجوا هي في الفئة العمرية (15-19) سنة حيث بلغت 99.2% للذكور و87.9% للإناث، كما يلاحظ ارتفاع نسبة الأرامل الفلسطينيات الإناث في الأردن حيث بلغت 2.6% مقارنة مع 0.6% أرمل من الذكور.

بلغ معدل الخصوبة الكلية للنساء الفلسطينيات في الأردن عام 2007 حوالي 3.3 مولود لكل امرأة، حيث كانت النساء في الفئة العمرية (25-29 سنة) الأكثر مساهمة في هذا المعدل والتي بلغت 173.6 مولوداً لكل 1000 امرأة، وبلغت الخصوبة للنساء في الفئة العمرية (30-34 سنة) 149.2 مولوداً لكل 1000 امرأة وذلك لعام 2007.
بلغ معدل وفيات الرضع في المخيمات الفلسطينية في الأردن 22.5 حالة وفاة لكل ألف مولود حي لعام 2004، بينما بلغ معدل وفيات الأطفال دون الخامسة 25.1 حالة وفاة لكل ألف مولود حي لنفس العام.

- **الفلسطينيون في سوريا**

تفيد البيانات المتوفرة حول الفلسطينيين المقيمين في سوريا لعام 2007 أن نسبة الأفراد دون الخامسة عشر من العمر 33.1%، كما أشارت البيانات إلى أن متوسط حجم الأسرة الفلسطينية بلغ 4.9 فرداً. من جانب آخر بلغ معدل الخصوبة الكلي في العام 2007 للفلسطينيين في سوريا 3.64 مولوداً لكل امرأة، حيث كانت النساء في الفئة العمرية (25-29 سنة) الأكثر مساهمة في هذا المعدل والتي بلغت 216.1 مولوداً لكل 1000 إمرأة في الفئة العمرية ذاتها، وبلغت الخصوبة للنساء في الفئة العمرية (30-34 سنة) 184.0 مولوداً لكل 1000 امرأة. كما بلغ معدل المواليد الخام

29.3 مولـود لكل ألف من السكان. بلغ معدل وفيات الرضع عام 2006 للفلسطينيين في سوريا 25.0 حالة وفاة لكل ألف مولود حي، بينما بلغ معدل وفيات الأطفال دون الخامسة 30.0 حالة وفاة لكل ألف مولود حي لنفس الفترة.

ويـتوزع الـسكان الفلسطينيون 15 سنه فأكثر في سوريا عام 2007 حسب الحالة الزواجية بنسبة 48.3% من الذكور ضمن تصنيف لم يتزوج في حين بلغت 40.8% للإناث، ويلاحظ أن أعلى نسبة للذين لم يتزوجوا هي في الفئة العمرية (15-19) سنة حيث بلغت 100.0% للذكور و92.7% للإناث، كما يلاحظ ارتفاع نسبة الأرامل الفلسطينيات الإناث في سوريا حيث بلغت 4.2% مقارنة مع 0.5% أرمل من الذكور.

- **الفلسطينيون في لبنان**

تظهر البيانات المتوفرة حول الفلسطينيين المقيمين في لبنان لعام 2007، أن نسبة الأفراد دون الخامسة عشر من العمر 32.9%، فـي حين بلغت نسبة الذين تبلغ أعمارهم 65 سنة فأكثر 5.4%. في حين بلغت نسبة الجنس 98.4 ذكرا لكل مائـة أنثى خلال العام 2007، وتشير بيانات العام 2007 إلى أن 0.5% من الأسر يتراوح عدد أفرادها ما بين (6-7) أفـراد ، من جانب آخر بلغ معدل الخصوبة الكلي 3.0 مولوداً لكل امرأة وذلك للعام 2007، في حين بلغ معدل وفيات الرضع في العام 2004 للفلسطينيين في لبنان 19.2 حالة وفاة لكل ألف مولود حي، بينما بلغ معدل وفيات الأطفال دون الخامـسة 20.2 حالـة وفاة لكل ألف مولوداً حي للعام 2004، كما بلغ معدل المواليد الخام 21.8 مولوداً لكل ألف من السكان للعام 2007.

بلغت نسبة السكان الفلسطينيين في لبنان (15 سنة فأكثر) والذين لم يتزوجوا 44.1% بواقع 47.9% للذكور و40.5% للإنـاث، وبلغت نسبة المتزوجين 48.7% بواقع 49.6% للذكور و47.9% للإناث، وبلغت نسبة المطلقين 1.5% بواقع 0.8% للذكور و2.0% للإناث، وبلغت نسبة الأرامل الفلسطينيين المقيمين في لبنان حوالي 5.7% بواقع 1.7% للذكور و9.6% للإناث وذلك للعام 2006.

أمـا توزيـع النساء في العمر (15- 49) سنة حسب الحالة التعليمية في العام 2007 نجد أن أقل من 4.5% من النساء غير متعلمات، في حين أن 76.5% منهن حاصلات على التعليم الابتدائي أو الإعدادي و19.1% حاصلات على شهادة الثانوي فأعلى.

- **الفلسطينيون في إسرائيل**

بلغ عـدد الفلسطينيين المقدر في نهاية عام 2009 في إسرائيل حوالي 1.25 مليون فلسطيني، وتظهر البيانات المتوفرة حول الفلسطينيين المقيمين في إسرائيل لعام 2007 أنه مجتمع فتي، إذ بلغت نسبة الأفراد دون الخامسة عشر من العمر 40.6%، في حين بلغت نسبة الذين تبلغ أعمارهم 65 سنة فأكثر 3.2%.

بلغ معدل الخصوبة الكلي للفلسطينيين في إسرائيل 3.62 مولود لكل امرأة وذلك للعام 2007 ويعتبر هذا المعدل مرتفعاً نـسبياً قياساً بمعدلات الخصوبة في إسرائيل. كما أشارت البيانات إلى أن متوسط حجم الأسرة الفلسطينية بلغ 5.0 فرد خلال العام 2007. وبلغ معدل المواليد الخام للعام 2007 حوالي 27.3 مولوداً لكل 1000 من السكان أما معدل وفيات الرضع لنفس العام كان 7.2 لكل ألف من المواليد الأحياء علماً أن نسبة الجنس للعام 2007 بلغت 103.6 ذكر لكل مائة أنثى، وبلغت نسبة الأمية بين الفلسطينيين 15 سنة فاكثر 6.1%، وتعيش 26.2% من الأسر الفلسطينية في إسرائيل في مساكن ذات كثافة سكنية فردين فأكثر.

الفصل الثالث

# الفلسطينيون في الأراضي الفلسطينية

يستعرض هذا الفصل ملخصا لأهم المؤشرات السكانية والديمغرافية للفلسطينيين في الاراضي الفلسطينية في نهاية عام 2009 والتي تم اعتمادها من مصادر مختلفة.

## حوالي 4.0 مليون نسمة عدد سكان الأراضي الفلسطينية نهاية عام 2009

يقدر عدد السكان في نهاية عام 2009 في الأراضي الفلسطينية بحوالي 4.0 مليون فرد منهم 2.5 مليون في الضفة الغربية (62.1%)، و1.5 مليون فرد (37.9%) في قطاع غزة. وحول توزيع السكان الفلسطينيين على المحافظات تشير البيانات إلى أن محافظة الخليل سجلت أعلى نسبة لعدد السكان حيث بلغت 14.8% من إجمالي السكان في الأراضي الفلسطينية، ثم محافظة غزة حيث سجلت ما نسبته 13.2% من إجمالي السكان في الأراضي الفلسطينية، في حين بلغت نسبة السكان في محافظة القدس 9.5% من إجمالي السكان في الأراضي الفلسطينية. كما تشير البيانات إلى أن محافظة أريحا والأغوار سجلت أدنى نسبة لعدد السكان في نهاية عام 2009 حيث بلغت 1.1% من إجمالي السكان في الأراضي الفلسطينية.

**شكل 3: التوزيع النسبي للسكان الفلسطينيين في الأراضي الفلسطينية حسب المحافظة نهاية عام، 2009**

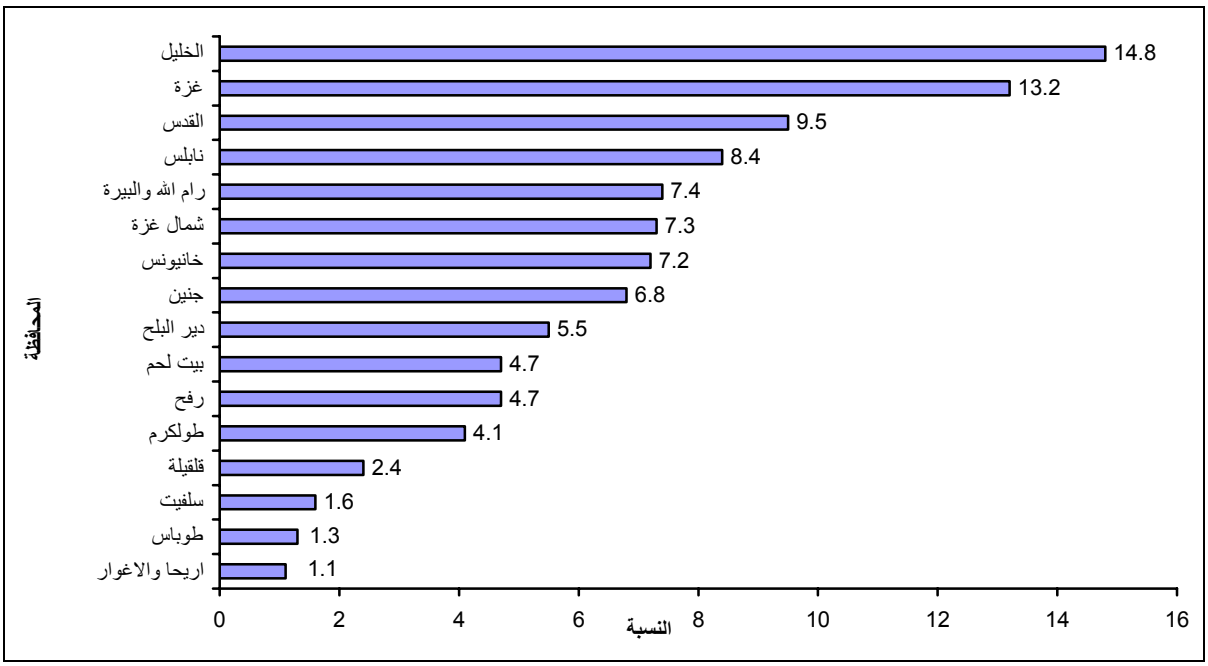


## 45.0% من السكان الفلسطينيين في الأراضي الفلسطينية لاجئين

تشير التقديرات المتوفرة لعام 2009، إلى أن 45.0% من السكان الفلسطينيين في الأراضي الفلسطينية هم لاجئون حيث يقدر عددهم بنحو 1.795 مليون لاجئ نهاية عام 2009، في حين بلغ عددهم في الضفة الغربية حوالي 749 ألف لاجئ بنسبة 30.2% من مجمل سكان الضفة الغربية، أما في قطاع غزة حوالي 1.046 لاجئ بنسبة 69.2% من مجمل سكان قطاع غزة.

**41.5% من الأفراد في الأراضي الفلسطينية تقل أعمارهم عن 15 سنة**

يمتاز المجتمع الفلسطيني في الأراضي الفلسطينية بأنه مجتمع فتي، حيث قدرت نسبة الأفراد الذين تقل أعمارهم عن 15 سنة نهاية عام 2009 بـ 41.5%، مع وجود اختلاف واضح بين الضفة الغربية وقطاع غزة، فقد بلغت النسبة 39.7% في الضفة الغربية مقابل 44.6% في قطاع غزة. كما قدرت نسبة الأفراد الذين تزيد أعمارهم عن 65 سنة في الأراضي الفلسطينية بـ 3.0%، مع وجود اختلاف بين الضفة الغربية وقطاع غزة، حيث بلغت النسبة 3.4% في الضفة الغربية 2.4% في قطاع غزة.

**نسبة الجنس في الأراضي الفلسطينية 103.1 ذكر لكل 100 أنثى**

بلـغ عدد الذكور المقدر في نهاية عام 2009 في الأراضي الفلسطينية حوالي 2.026 مليون ذكر مقابل 1.965 مليون أنثـى، بنـسبة جنس مقدارها 103.1. أمـا في الضفة الغربية فقد بلغ عدد الذكور 1.259 مليون ذكر مقابل 1.221 أنثى، بنسبة جنس مقدارها 103.1، في حين بلغ عدد الذكور في قطاع غزة 767 ألف ذكر مقابل 744 الف أنثى، بنسبة جنس مقدارها 103.1.

**زيادة نسبة عقود الزواج المسجلة بنسبة 3.3% في الأراضي الفلسطينية في العام 2008 عن العام 2007**

تشير السلسلة الزمنية لأعداد عقود الزواج خلال السنوات (1997-2008) إلى ارتفاع مضطرد في أعداد عقود الزواج باستثناء الاعوام 2000 و2002، علما انه وخلال العام 2002 سادت البلاد خاصة الضفة الغربية ظروف اقتصادية وسياسية صعبة كان ابرزها إجتياح الضفة الغربية وإعادة احتلالها من قبل الاحتلال الاسرائيلي. تظهر البيانات أن عدد عقود الزواج المسجلة عام 2008 في الأراضي الفلسطينية قد ارتفع عن عام 2007، حيث بلغت 33,774 عقداً عام 2008 مقارنة مع 32,685 عقداً عام 2007 (أي بارتفاع مقداره 1,089 عقداً عن عام 2007). هذا وقد بلغ عدد عقود الزواج المسجلة عام 2008 في الضفة الغربية 19,006 عقداً (بما نسبته 56.3% من عدد عقود الزواج المسجلة في الأراضي الفلسطينية)، وهي أكثر بـ 430 عقداً عن عام 2007. أما في قطاع غزة فقد بلغ عدد عقود الزواج المسجلة 14,768 عقداً في عام 2008 (بما نسبته 43.7% من عدد عقود الزواج المسجلة في الأراضي الفلسطينية)، وهي أكثر بـ 659 عقداً مقارنة مع 2007.

**شكل 4: عقود الزواج المسجلة في المحاكم الشرعية والكنائس في الأراضي الفلسطينية حسب المنطقة، (1997-2008)**

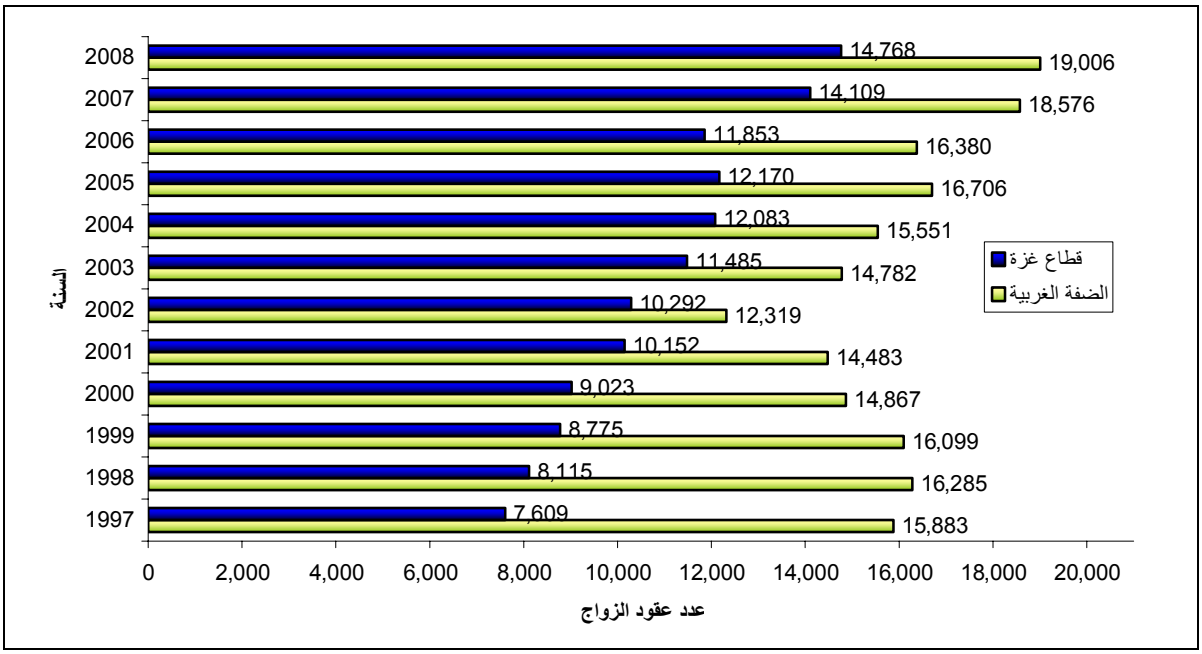


## ارتفاع معدل الزواج الخام في العام 2008

بلغ معدل الزواج الخام 8.8 حالة زواج لكل 1000 من السكان في عام 2008 على مستوى الأراضي الفلسطينية بواقع 8.0 في الضفة الغربية و10.3 في قطاع غزة. في حين بلغ في عام 2007 في الأراضي الفلسطينية 8.8 حالة زواج لكل 1000 من السكان بواقع 8.0 في الضفة الغربية و10.1 في قطاع غزة.

## ظاهرة الزواج المبكر في الأراضي الفلسطينية

ما زالت ظاهرة الزواج المبكر منتشرة في الأراضي الفلسطينية رغم الارتفاع الملحوظ للعمر الوسيط عند الزواج الأول، حيث ارتفع العمر الوسيط عند الزواج الأول للذكور للعام 2008 فـي الأراضي الفلسطينية مقارنة بالعام 1997، حيث بلغ للذكور 24.8 سنة مقابل 23.0 سنة لعام 1997 و19.5 سنة للإناث للعام 2008 مقابل 18.0 سنة عام 1997. أما في الضفة الغربية فقد بلغ العمر الوسيط عند الزواج الأول للذكور 25.4 سنة وللإناث 19.8 سنة، في حين بلغ العمر الوسيط عند الزواج الأول للذكور في قطاع غزة 24.0 سنة وللإناث 19.0 سنة للعام 2008.

## ظاهرة زواج الأقارب في الأراضي الفلسطينية

ما زالت ظاهرة زواج الأقارب ظاهرة مستمرة في الأراضي الفلسطينية، حيث أشارت بيانات المسح الفلسطيني لصحة الأسرة 2006، إلى أن نسبة النساء اللواتي سبق لهن الزواج وتزوجن من أقارب من الدرجة الأولى بلغت حوالي 28.1% من حالات الزواج بواقع 26.0% في الضفة الغربية و32.0% في قطاع غزة. أما نسبة النساء اللواتي تزوجن ولا يوجد لهن علاقة قرابة مع أزواجهن فقد بلغت 54.6% من حالات الزواج على مستوى الأراضي الفلسطينية، بواقع 56.6% في الضفة الغربية و50.7% في قطاع غزة.

## اتجاه أعداد وقوعات الطلاق إلى الارتفاع في الأراضي الفلسطينية خلال الفترة (1997-2008)

تتجه أعداد وقوعات الطلاق المسجلة إلى الارتفاع بشكل عام، حيث بلغ عدد وقوعات الطلاق المسجلة فـي المحاكم الشرعية خلال عام 2008 في الأراضي الفلسطينية 4,399 واقعة مقارنة مع 4,043 واقعة عام 2007 (أي بارتفاع مقداره 356 واقعة عن عام 2007)، من جانب آخر بلغ عدد وقوعات الطلاق المسجلة في المحاكم الشرعية في عام 2008 في الضفة الغربية 2,803 واقعـة (ما نسبته 63.7% من عدد وقوعات الطلاق المسجلة في المحاكم الشرعيـة في الأراضي الفلسطينية)، مسجلاً ارتفاعاً عن العام 2007 بحوالي 405 واقعة. أما في قطاع غزة فقد بلغ عدد وقوعات الطلاق المسجلة في المحاكم الشرعية 1,596 واقعة (ما نسبته 36.3% من عدد وقوعات الطلاق المسجلة في المحاكم الشرعية في الأراضي الفلسطينية في العام 2008)، وبانخفاض مقداره 49 واقعة عن العام 2007.

**شكل 5: وقوعات الطلاق المسجلة في المحاكم الشرعية فـي الأراضي الفلسطينية حسب المنطقة، (1997-2008)**

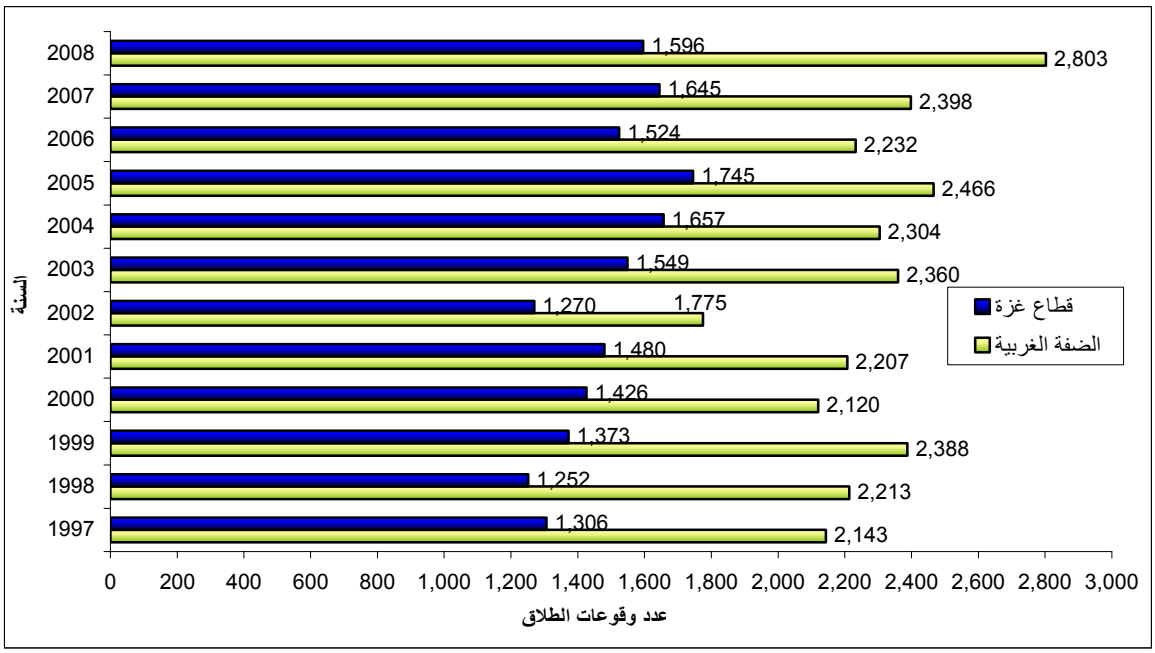


## ارتفاع طفيف في معدل الطلاق الخام في الأراضي الفلسطينية

بلغ معدل الطلاق الخام في الأراضي الفلسطينية 1.1 حالة طلاق لكل 1000 من السكان في عام 2008 بواقع 1.2 حالة طلاق لكل 1000 من السكان في الضفة الغربية و1.1 حالة طلاق لكل 1000 من السكان في قطاع غزة، بينما بلغ معدل الطلاق الخام عام 2007 في الأراضي الفلسطينية 1.1 حالة طلاق لكل 1000 من السكان بواقع 1.0 حالة طلاق لكل 1000 من السكان في الضفة الغربية و1.1 حالة طلاق لكل 1000 من السكان في قطاع غزة.

## نسبة إعالة مرتفعة في الأراضي الفلسطينية

تشير البيانات بأن نسبة الإعالة في الأراضي الفلسطينية قد انخفضت من 101.3 في عام 1997 إلى 80.5 في العام 2009، أما على مستوى المنطقة فيلاحظ أن هناك فارقاً كبيراً في نسبة الإعالة لكل من الضفة الغربية وقطاع غزة حيث انخفضت في الضفة الغربية من 94.7 عام 1997 إلى 75.6 عام 2009. أما في قطاع غزة فقد انخفضت من 114.5 في العام 1997 إلى 89.1 عام 2009.

## 18.3 سنة العمر الوسيط في الأراضي الفلسطينية

تشير البيانات إلى ارتفاع طفيف في العمر الوسيط في الأراضي الفلسطينية خلال السنوات (1997-2009) حيث تراوح العمـر الوسـيط مـا بين 16.4 سنة في العام 1997 و18.3 سنة في العام 2009. وعند مقارنة البيانات بين الضفة الغـربية وقطاع غزة كل على حدة خلال الفترة (1997-2009) يلاحظ اختلاف العمر الوسيط، حيث ارتفع العمر في الـضفة الغربية من 17.4 سنة في العام 1997 إلى 19.1 سنة في العام 2009، في حين ارتفع العمر الوسيط في قطاع غزة من 14.8 سنة في العام 1997 إلى 17.0 سنة في عام 2009.

## تتجه معدلات المواليد الخام نحو الانخفاض في الأراضي الفلسطينية

تشير الاسقاطات السكانية إلى أن معدل المواليد الخام في الأراضي الفلسطينية سينخفض من 32.7 مولود لكل ألف من السكان عام 2009 إلى 31.9 مولود عام 2015. أما على مستوى المنطقة فنلاحظ أن هناك تبايناً في معدل المواليد الخام لكل من الضفة الغربية وقطاع غزة حيث قدر معدل المواليد الخام عام 2009 في الضفة الغربية 30.1 مولود في حين قدر في قطاع غزة لنفس العام 36.9 مولود.

## انخفاض معدلات الوفيات الخام في الأراضي الفلسطينية

تشير البيانات المتوفرة إلى أن معدلات الوفيات الخام منخفضة نسبياً إذا ما قورنت بالمعدلات السائدة في الدول العربية. كما يتوقع انخفاض معدلات الوفيات الخام المقدرة في الأراضي الفلسطينية من 4.3 حالة وفاة لكل 1000 من السكان عام 2009 إلى 3.6 حالة وفاة لكل 1000 من السكان عام 2015، أما على مستوى المنطقة فيلاحظ أن هناك فارق ضئيل في معدل الوفيات الخام لكل من الضفة الغربية وقطاع غزة، حيث يتوقع انخفاض معدل الوفيات الخام من 4.4 حالة وفاة لكل ألف من السكان في عام 2009 في الضفة الغربية إلى 3.8 حالة وفاة لكل ألف من السكان عام 2015. في حين يتوقع انخفاض معدل الوفيات الخام في قطاع غزة من 4.1 حالة وفاة في العام 2009 إلى نحو 3.5 حالة وفاة لكل ألف من السكان عام 2015. وهو ما يشير إلى تحسن نوعية الحياة وفرص الحصول على الخدمات الطبية وتحسن الوعي الصحي لدى السكان وتطور الخدمات الصحية.

## 2.9% معدل الزيادة الطبيعة للسكان في الأراضي الفلسطينية منتصف العام 2009

بلغ معدل الزياة الطبيعية للسكان منتصف العام 2009 في الأراضي الفلسطينية 2.9%، في حين بلغ المعدل في الضفة الغربية 2.6% وفي قطاع غزة 3.3%. ومن المتوقع أن تبقى معدلات النمو كما هي خلال السنوات الخمس القادمة. حيث أن انخفاض مستوى الوفيات وبقاء معدلات الخصوبة مرتفعة سيؤدي إلى ارتفاع معدل الزيادة الطبيعية للسكان، وهو ما سيتطلب سياسات اقتصادية واجتماعية ملائمة لمواجهة هذه الزيادة المترتبة.

## معدلات خصوبة مرتفعة في الأراضي الفلسطينية

تعتبر الخصوبة في الأراضي الفلسطينية مرتفعة إذا ما قورنت بالمستويات السائدة حالياً في الدول الأخرى، ويعود ارتفاع مستويات الخصوبة إلى الزواج المبكر خاصة للإناث، والرغبة في الإنجاب، بالإضافة إلى العادات والتقاليد السائدة في المجتمع الفلسطيني، ولكن هنالك دلائل تؤكد على أن الخصوبة بدأت في الانخفاض خلال العقد الأخير من القرن الماضي. فاستناداً إلى النتائج النهائية للتعداد العام للسكان والمساكن والمنشآت، 2007، طرأ انخفاض على

معدل الخصوبة الكلية في الأراضي الفلسطينية حيث بلغ 4.6 مولود في العام 2007 مقابل 6.0 مولود في العام 1997. أما على مستوى المنطقة فيلاحظ استمرار ارتفاع معدل الخصوبة الكلية في قطاع غزة عنه في الضفة الغربية خلال الفترة (1997-2007)، حيث بلغ 4.1 مولود في العام 2007 في الضفة الغربية مقابل 5.6 مولود في العام 1997. أما في قطاع غزة فقد بلغ 5.3 مولود في العام 2007 مقارنة 6.9 مولود في العام 1997. كما بلغ متوسط عدد الأطفال الذين سبق إنجابهم للنساء اللواتي سبق لهن الزواج في الأراضي الفلسطينية عام 2006 حوالي 4.7 طفل، بواقع 4.6 طفل في الضفة الغربية و5.0 طفل في قطاع غزة.

يلاحظ ارتفاع معدل الخصوبة الكلية في الأراضي الفلسطينية مقارنة بالدول العربية، إذ بلغ معدل الخصوبة الكلية للعام 2008 في الأردن 3.6 مولوداً، وفي مصر 3.1 مولوداً ، وفي تونس 2.0 مولوداً ، لذا تعتبر الأراضي الفلسطينية من الدول ذات مستوى خصوبة مرتفعة.

**ارتفاع العمر المتوقع للبقاء على قيد الحياة للإناث مقابل الذكور في العام 2009**

نتيجة لانخفاض معدلات الوفاة في الأراضي الفلسطينية ارتفع العمر المتوقع للبقاء على قيد الحياة للأفراد حيث بلغ عام 2009 في الأراضي الفلسطينية 71.8 سنة بواقع 70.5 سنة للذكور و73.2 سنة للإناث، مع وجود اختلاف بين الضفة الغربية وقطاع غزة، حيث بلغ توقع البقاء على قيد الحياة عام 2009 في الضفة الغربية 72.3 سنة بواقع 70.9 سنة للذكور و73.7 سنة للإناث، في حين بلغ في قطاع غزة 71.2 سنة بواقع 69.9 سنة للذكور و72.5 سنة للإناث. من الأسباب الأخرى لإرتفاع معدلات البقاء على قيد الحياة تحسن المستوى الصحي والانخفاض التدريجي لمعدلات وفيات الرضع والأطفال.

**ارتفاع نسبة الأسر والأفراد الذين هجروا من التجمعات التي مر بها جدار الضم والتوسع في العام 2008 عنها في العام 2005**

أشـارت نتائج مسح اثر جدار الضم والتوسع على الواقع الاجتماعي والاقتصادي للتجمعات الفلسطينية التي يمر الجدار مـن أراضـيها والذي نفذ في حزيران، 2008 إلى أن مجموع الأسر التي هُجرت بكاملها من التجمعات التي مر جدار الضم والتوسع من أراضيها منذ بناء الجدار حتى نهاية شهر حزيران 2008، قد بلغ عددها 3,880 أسرة، في حين كان قـد بلغ عددها 2,448 أسرة منذ بناء الجدار حتى نهاية شهر أيار 2005. وتم تهجير 27,841 فردا من التجمعات التي مر بها جدار الضم والتوسع حتى نهاية شهر حزيران 2008، مقابل 14,364 فردا منذ بناء الجدار حتى نهاية شهر أيار 2005.

# الجداول
# Tables

**جدول 1: عدد السكان الفلسطينيين المقدر في العالم حسب دولة الإقامة نهاية عام، 2009**

| الدولة | الفلسطينيون | |
|---|---|---|
| | العدد | النسبة |
| الأراضي الفلسطينية | 3,991,826 | 36.7 |
| إسرائيل | 1,246,859 | 11.5 |
| الأردن | 3,240,473 | 29.8 |
| الدول العربية الأخرى | 1,776,301 | 16.3 |
| الدول الأجنبية | 617,561 | 5.7 |
| **المجموع** | **10,873,020** | **100** |

**جدول 2: عدد السكان الفلسطينيين المقدر في الأراضي الفلسطينية حسب حالة اللجوء والمنطقة نهاية عام، 2009**

| المنطقة | حالة اللجوء | | المجموع |
|---|---|---|---|
| | لاجئ | غير لاجئ | |
| **الأراضي الفلسطينية** | **1,794,809** | **2,197,017** | **3,991,826** |
| الضفة الغربية | 749,219 | 1,731,639 | 2,480,858 |
| قطاع غزة | 1,045,590 | 465,378 | 1,510,968 |

**جدول 3: عدد السكان المقدر في الأراضي الفلسطينية حسب المحافظة نهاية عام، 2009**

| المحافظة | عدد السكان | النسبة |
|---|---|---|
| **الأراضي الفلسطينية** | **3,991,826** | **100.0** |
| **الضفة الغربية** | **2,480,858** | **62.1** |
| جنين | 270,514 | 6.8 |
| طوباس | 53,857 | 1.3 |
| طولكرم | 164,229 | 4.1 |
| نابلس | 336,253 | 8.4 |
| قلقيلية | 96,197 | 2.4 |
| سلفيت | 62,431 | 1.6 |
| رام الله والبيرة | 296,963 | 7.4 |
| أريحا والأغوار | 44,808 | 1.1 |
| القدس | 378,604 | 9.5 |
| بيت لحم | 186,342 | 4.7 |
| الخليل | 590,660 | 14.8 |
| **قطاع غزة** | **1,510,968** | **37.9** |
| شمال غزة | 291,758 | 7.3 |
| غزة | 526,793 | 13.2 |
| دير البلح | 219,336 | 5.5 |
| خانيونس | 287,511 | 7.2 |
| رفح | 185,570 | 4.7 |

## جدول 4: عدد السكان المقدر في الأراضي الفلسطينية حسب العمر والمنطقة والجنس نهاية عام، 2009

| العمر | الأراضي الفلسطينية | | | الضفة الغربية | | | قطاع غزة | | |
|---|---|---|---|---|---|---|---|---|---|
| | كلا الجنسين | ذكور | إناث | كلا الجنسين | ذكور | إناث | كلا الجنسين | ذكور | إناث |
| 4-0 | **588,584** | **300,210** | **288,374** | 341,604 | 173,978 | 167,626 | 246,980 | 126,232 | 120,748 |
| 9-5 | **547,093** | **279,575** | **267,518** | 325,044 | 165,968 | 159,076 | 222,049 | 113,607 | 108,442 |
| 14-10 | **524,330** | **267,732** | **256,598** | 318,386 | 162,877 | 155,509 | 205,944 | 104,855 | 101,089 |
| 19-15 | **478,350** | **244,108** | **234,242** | 295,191 | 151,131 | 144,060 | 183,159 | 92,977 | 90,182 |
| 24-20 | **386,111** | **197,212** | **188,899** | 239,540 | 122,568 | 116,972 | 146,571 | 74,644 | 71,927 |
| 29-25 | **302,014** | **154,443** | **147,571** | 188,805 | 96,514 | 92,291 | 113,209 | 57,929 | 55,280 |
| 34-30 | **255,549** | **129,949** | **125,600** | 164,897 | 83,916 | 80,981 | 90,652 | 46,033 | 44,619 |
| 39-35 | **215,575** | **109,117** | **106,458** | 143,417 | 72,743 | 70,674 | 72,158 | 36,374 | 35,784 |
| 44-40 | **181,683** | **93,330** | **88,353** | 121,336 | 62,212 | 59,124 | 60,347 | 31,118 | 29,229 |
| 49-45 | **149,779** | **77,985** | **71,794** | 99,824 | 51,686 | 48,138 | 49,955 | 26,299 | 23,656 |
| 54-50 | **109,768** | **56,603** | **53,165** | 72,429 | 37,296 | 35,133 | 37,339 | 19,307 | 18,032 |
| 59-55 | **76,312** | **38,370** | **37,942** | 49,635 | 25,088 | 24,547 | 26,677 | 13,282 | 13,395 |
| 64-60 | **56,957** | **26,863** | **30,094** | 37,922 | 18,024 | 19,898 | 19,035 | 8,839 | 10,196 |
| 69-65 | **42,220** | **18,312** | **23,908** | 28,981 | 12,742 | 16,239 | 13,239 | 5,570 | 7,669 |
| 74-70 | **31,438** | **13,123** | **18,315** | 21,666 | 9,170 | 12,496 | 9,772 | 3,953 | 5,819 |
| 79-75 | **23,155** | **9,677** | **13,478** | 15,757 | 6,618 | 9,139 | 7,398 | 3,059 | 4,339 |
| +80 | **22,908** | **9,809** | **13,099** | 16,424 | 7,030 | 9,394 | 6,484 | 2,779 | 3,705 |
| **المجموع** | **3,991,826** | **2,026,418** | **1,965,408** | **2,480,858** | **1,259,561** | **1,221,297** | **1,510,968** | **766,857** | **744,111** |

## جدول 5: التوزيع النسبي للسكان في الأراضي الفلسطينية حسب العمر والمنطقة والجنس نهاية عام، 2009

| العمر | الأراضي الفلسطينية | | | الضفة الغربية | | | قطاع غزة | | |
|---|---|---|---|---|---|---|---|---|---|
| | كلا الجنسين | ذكور | إناث | كلا الجنسين | ذكور | إناث | كلا الجنسين | ذكور | إناث |
| 4-0 | **14.7** | **14.8** | **14.7** | 13.8 | 13.8 | 13.7 | 16.3 | 16.5 | 16.2 |
| 9-5 | **13.7** | **13.8** | **13.6** | 13.1 | 13.2 | 13.0 | 14.7 | 14.8 | 14.6 |
| 14-10 | **13.1** | **13.2** | **13.1** | 12.8 | 12.9 | 12.7 | 13.6 | 13.7 | 13.6 |
| 19-15 | **12.0** | **12.0** | **11.9** | 11.9 | 12.0 | 11.8 | 12.1 | 12.1 | 12.1 |
| 24-20 | **9.7** | **9.7** | **9.6** | 9.7 | 9.7 | 9.6 | 9.7 | 9.7 | 9.7 |
| 29-25 | **7.6** | **7.6** | **7.5** | 7.6 | 7.7 | 7.6 | 7.5 | 7.6 | 7.4 |
| 34-30 | **6.4** | **6.4** | **6.4** | 6.6 | 6.7 | 6.6 | 6.0 | 6.0 | 6.0 |
| 39-35 | **5.4** | **5.4** | **5.4** | 5.8 | 5.8 | 5.8 | 4.8 | 4.7 | 4.8 |
| 44-40 | **4.6** | **4.6** | **4.5** | 4.9 | 4.9 | 4.8 | 4.0 | 4.1 | 3.9 |
| 49-45 | **3.8** | **3.8** | **3.7** | 4.0 | 4.1 | 3.9 | 3.3 | 3.4 | 3.2 |
| 54-50 | **2.7** | **2.8** | **2.7** | 2.9 | 3.0 | 2.9 | 2.5 | 2.5 | 2.4 |
| 59-55 | **1.9** | **1.9** | **1.9** | 2.0 | 2.0 | 2.0 | 1.8 | 1.7 | 1.8 |
| 64-60 | **1.4** | **1.3** | **1.5** | 1.5 | 1.4 | 1.6 | 1.3 | 1.2 | 1.4 |
| 69-65 | **1.1** | **0.9** | **1.2** | 1.2 | 1.0 | 1.3 | 0.9 | 0.7 | 1.0 |
| 74-70 | **0.8** | **0.7** | **0.9** | 0.9 | 0.7 | 1.1 | 0.6 | 0.5 | 0.8 |
| 79-75 | **0.6** | **0.5** | **0.7** | 0.6 | 0.5 | 0.7 | 0.5 | 0.4 | 0.6 |
| +80 | **0.5** | **0.6** | **0.7** | 0.7 | 0.6 | 0.9 | 0.4 | 0.4 | 0.5 |
| **المجموع** | **100** | **100** | **100** | **100** | **100** | **100** | **100** | **100** | **100** |

**جدول 6: عقود الزواج المسجلة في المحاكم الشرعية والكنائس في الأراضي الفلسطينية حسب المحافظة، 1997 -2008**

| المحافظة | السنة | | | | | | | | | | | |
|---|---|---|---|---|---|---|---|---|---|---|---|---|
| | 1997 | 1998 | 1999 | 2000 | 2001 | 2002 | 2003 | 2004 | 2005 | 2006 | 2007 | 2008 |
| **الأراضي الفلسطينية** | **23,492** | **24,400** | **24,874** | **23,890** | **24,635** | **22,611** | **26,267** | **27,634** | **28,876** | **28,233** | **32,685** | **33,774** |
| **الضفة الغربية** | | | | | | | | | | | | |
| جنين | 1,833 | 1,856 | 1,916 | 1,830 | 1,693 | 1,323 | 1,789 | 1,861 | 2,010 | 1,871 | 2,430 | 2,326 |
| طوباس | 380 | 422 | 416 | 375 | 334 | 360 | 374 | 353 | 448 | 424 | 280 | 417 |
| طولكرم | 1,194 | 1,172 | 1,231 | 1,078 | 1,026 | 718 | 1,204 | 1,164 | 1,351 | 1,280 | 1,548 | 1,540 |
| قلقيلية | 561 | 551 | 563 | 543 | 441 | 315 | 374 | 592 | 729 | 692 | 798 | 840 |
| سلفيت | 510 | 513 | 522 | 452 | 471 | 515 | 487 | 479 | 447 | 431 | 514 | 609 |
| نابلس | 2,340 | 2,352 | 2,342 | 2,164 | 1,919 | 1,241 | 2,060 | 2,307 | 2,365 | 2,194 | 2,707 | 2,822 |
| رام الله والبيرة | 1,819 | 1,982 | 2,008 | 1,727 | 1,653 | 1,169 | 1,649 | 1,735 | 1,947 | 1,575 | 1,722 | 1,804 |
| القدس | 2,489 | 2,420 | 2,482 | 2,330 | 2,525 | 2,506 | 2,502 | 2,435 | 2,511 | 2,554 | 2,945 | 2,927 |
| أريحا والأغوار | 219 | 235 | 241 | 245 | 221 | 234 | 268 | 242 | 271 | 307 | 259 | 306 |
| بيت لحم | 1,122 | 990 | 933 | 1,042 | 956 | 651 | 617 | 531 | 605 | 832 | 567 | 494 |
| الخليل | 3,416 | 3,792 | 3,445 | 3,081 | 3,244 | 3,287 | 3,458 | 3,852 | 4,022 | 4,220 | 4,806 | 4,921 |
| **المجموع** | **15,883** | **16,285** | **16,099** | **14,867** | **14,483** | **12,319** | **14,782** | **15,551** | **16,706** | **16,380** | **18,576** | **19,006** |
| **قطاع غزة** | | | | | | | | | | | | |
| شمال غزة | 1,306 | 1,309 | 1,525 | 1,783 | 1,748 | 1,800 | 2,020 | 2,064 | 2,211 | 2,071 | 2,631 | 2,754 |
| غزة | 2,891 | 3,076 | 3,055 | 2,756 | 3,662 | 3,814 | 4,324 | 4,582 | 4,592 | 4,445 | 5,097 | 5,335 |
| دير البلح | 1,033 | 1,049 | 1,250 | 1,219 | 1,323 | 1,363 | 1,537 | 1,632 | 1,605 | 1,649 | 1,756 | 1,838 |
| خانيونس | 1,551 | 1,729 | 1,876 | 2,104 | 2,218 | 2,062 | 2,293 | 2,421 | 2,352 | 2,348 | 2,851 | 2,984 |
| رفح | 828 | 952 | 1,069 | 1,161 | 1,201 | 1,253 | 1,311 | 1,384 | 1,410 | 1,340 | 1,774 | 1,857 |
| **المجموع** | **7,609** | **8,115** | **8,775** | **9,023** | **10,152** | **10,292** | **11,485** | **12,083** | **12,170** | **11,853** | **14,109** | **14,768** |

## جدول 7: وقوعات الطلاق المسجلة في الأراضي الفلسطينية حسب المحافظة، 1997-2008

| المحافظة | السنة | | | | | | | | | | | |
|---|---|---|---|---|---|---|---|---|---|---|---|---|
| | 1997 | 1998 | 1999 | 2000 | 2001 | 2002 | 2003 | 2004 | 2005 | 2006 | 2007 | **2008** |
| **الأراضي الفلسطينية** | **3,449** | **3,465** | **3,761** | **3,546** | **3,687** | **3,045** | **3,909** | **3,961** | **4,211** | **3,756** | **4,043** | **4,399** |
| **الضفة الغربية** | | | | | | | | | | | | |
| جنين | 179 | 176 | 186 | 226 | 224 | 155 | 226 | 235 | 248 | 204 | 270 | 272 |
| طوباس | 32 | 31 | 39 | 46 | 50 | 38 | 39 | 38 | 31 | 31 | 30 | 32 |
| طولكرم | 180 | 219 | 223 | 196 | 177 | 146 | 211 | 218 | 245 | 221 | 225 | 301 |
| قلقيلية | 85 | 85 | 126 | 87 | 87 | 47 | 104 | 98 | 104 | 117 | 129 | 173 |
| سلفيت | 61 | 60 | 55 | 55 | 41 | 51 | 57 | 70 | 48 | 51 | 66 | 99 |
| نابلس | 284 | 344 | 398 | 324 | 339 | 216 | 346 | 331 | 412 | 302 | 375 | 433 |
| رام الله والبيرة | 439 | 437 | 452 | 386 | 446 | 303 | 429 | 450 | 457 | 430 | 398 | 382 |
| القدس | 377 | 345 | 369 | 339 | 329 | 381 | 374 | 272 | 316 | 291 | 333 | 438 |
| أريحا والأغوار | 55 | 53 | 53 | 67 | 57 | 40 | 39 | 44 | 54 | 45 | 43 | 56 |
| بيت لحم | 137 | 160 | 160 | 111 | 117 | 86 | 132 | 115 | 134 | 99 | 100 | 111 |
| الخليل | 314 | 303 | 327 | 283 | 340 | 312 | 403 | 433 | 417 | 441 | 429 | 506 |
| **المجموع** | **2,143** | **2,213** | **2,388** | **2,120** | **2,207** | **1,775** | **2,360** | **2,304** | **2,466** | **2,232** | **2,398** | **2,803** |
| **قطاع غزة** | | | | | | | | | | | | |
| شمال غزة | 211 | 211 | 231 | 266 | 281 | 272 | 272 | 314 | 302 | 246 | 298 | 289 |
| غزة | 486 | 487 | 523 | 524 | 570 | 428 | 626 | 680 | 701 | 579 | 644 | 625 |
| دير البلح | 174 | 176 | 256 | 191 | 200 | 178 | 214 | 221 | 247 | 250 | 187 | 181 |
| خانيونس | 254 | 222 | 198 | 262 | 286 | 243 | 306 | 275 | 285 | 271 | 307 | 298 |
| رفح | 181 | 156 | 165 | 183 | 143 | 149 | 131 | 167 | 210 | 178 | 209 | 203 |
| **المجموع** | **1,306** | **1,252** | **1,373** | **1,426** | **1,480** | **1,270** | **1,549** | **1,657** | **1,745** | **1,524** | **1,645** | **1,596** |

**جدول 8: معدل الزواج الخام في الأراضي الفلسطينية حسب المحافظة، 1997- 2008**

| المحافظة | السنة/ معدل الزواج الخام | | | | | | | | | | | |
|---|---|---|---|---|---|---|---|---|---|---|---|---|
| | 1997 | 1998 | 1999 | 2000 | 2001 | 2002 | 2003 | 2004 | 2005 | 2006 | 2007 | 2008 |
| **الأراضي الفلسطينية** | **8.4** | **8.5** | **8.4** | **7.8** | **7.8** | **7.0** | **7.9** | **8.1** | **8.2** | **7.8** | **8.8** | **8.8** |
| **الضفة الغربية** | | | | | | | | | | | | |
| جنين | 9.5 | 9.3 | 9.4 | 8.7 | 7.8 | 6.0 | 7.9 | 8.0 | 8.4 | 7.6 | 9.6 | 8.9 |
| طوباس | 10.9 | 11.7 | 11.1 | 9.6 | 8.3 | 8.6 | 8.7 | 7.9 | 9.7 | 8.9 | 5.7 | 8.1 |
| طولكرم | 9.4 | 9.0 | 9.2 | 7.9 | 7.4 | 5.1 | 8.3 | 7.9 | 9.0 | 8.3 | 9.9 | 9.6 |
| قلقيلية | 8.2 | 7.8 | 7.8 | 7.3 | 5.7 | 4.0 | 4.6 | 7.1 | 8.5 | 7.9 | 8.9 | 9.1 |
| سلفيت | 11.1 | 10.8 | 10.7 | 9.1 | 9.2 | 9.9 | 9.1 | 8.8 | 8.0 | 7.5 | 8.7 | 10.1 |
| نابلس | 9.4 | 9.2 | 8.9 | 8.1 | 7.0 | 4.4 | 7.2 | 7.8 | 7.8 | 7.1 | 8.5 | 8.7 |
| رام الله والبيرة | 9.0 | 9.5 | 9.3 | 7.7 | 7.2 | 4.9 | 6.7 | 6.9 | 7.5 | 5.9 | 6.2 | 6.3 |
| القدس | 7.8 | 7.4 | 7.5 | 7.0 | 7.5 | 7.3 | 7.3 | 7.0 | 7.1 | 7.1 | 8.1 | 7.9 |
| أريحا والأغوار | 7.0 | 7.3 | 7.3 | 7.2 | 6.3 | 6.5 | 7.2 | 6.3 | 6.9 | 7.6 | 6.2 | 7.1 |
| بيت لحم | 8.6 | 7.4 | 6.7 | 7.3 | 6.5 | 4.3 | 4.0 | 3.3 | 3.7 | 4.9 | 3.3 | 2.8 |
| الخليل | 8.9 | 9.5 | 8.3 | 7.2 | 7.3 | 7.2 | 7.3 | 7.9 | 7.9 | 8.0 | 8.8 | 8.8 |
| **المجموع** | **8.9** | **8.9** | **8.5** | **7.6** | **7.3** | **6.0** | **7.1** | **7.2** | **7.6** | **7.2** | **8.0** | **8.0** |
| **قطاع غزة** | | | | | | | | | | | | |
| شمال غزة | 7.3 | 7.0 | 7.8 | 8.8 | 8.3 | 8.2 | 8.9 | 8.8 | 9.0 | 8.1 | 9.9 | 10.0 |
| غزة | 8.1 | 8.3 | 8.0 | 7.0 | 9.0 | 9.1 | 10.0 | 10.3 | 10.0 | 9.4 | 10.4 | 10.6 |
| دير البلح | 7.2 | 7.0 | 8.1 | 7.6 | 8.0 | 8.0 | 8.7 | 8.9 | 8.5 | 8.4 | 8.7 | 8.8 |
| خانيونس | 7.9 | 8.5 | 9.0 | 9.7 | 10.0 | 9.0 | 9.7 | 9.9 | 9.4 | 9.1 | 10.7 | 10.8 |
| رفح | 6.9 | 7.7 | 8.3 | 8.7 | 8.7 | 8.7 | 8.8 | 9.0 | 8.9 | 8.1 | 10.4 | 10.5 |
| **المجموع** | **7.6** | **7.9** | **8.2** | **8.1** | **8.9** | **8.7** | **9.4** | **9.6** | **9.3** | **8.8** | **10.1** | **10.3** |

**جدول 9: معدل الطلاق الخام في الأراضي الفلسطينية حسب المحافظة، 1997- 2008**

| المحافظة | السنة/ معدل الطلاق الخام | | | | | | | | | | | |
|---|---|---|---|---|---|---|---|---|---|---|---|---|
| | 1997 | 1998 | 1999 | 2000 | 2001 | 2002 | 2003 | 2004 | 2005 | 2006 | 2007 | 2008 |
| **الأراضي الفلسطينية** | **1.2** | **1.2** | **1.3** | **1.2** | **1.2** | **0.9** | **1.2** | **1.2** | **1.2** | **1.0** | **1.1** | **1.1** |
| **الضفة الغربية** | | | | | | | | | | | | |
| جنين | 0.9 | 0.9 | 0.9 | 1.1 | 1.0 | 0.7 | 1.0 | 1.0 | 1.0 | 0.8 | 1.1 | 1.0 |
| طوباس | 0.9 | 0.9 | 1.0 | 1.2 | 1.2 | 0.9 | 0.9 | 0.9 | 0.7 | 0.6 | 0.6 | 0.6 |
| طولكرم | 1.4 | 1.7 | 1.7 | 1.4 | 1.3 | 1.0 | 1.5 | 1.5 | 1.6 | 1.4 | 1.4 | 1.9 |
| قلقيلية | 1.2 | 1.2 | 1.7 | 1.2 | 1.1 | 0.6 | 1.3 | 1.2 | 1.2 | 1.3 | 1.4 | 1.9 |
| سلفيت | 1.3 | 1.3 | 1.1 | 1.1 | 0.8 | 1.0 | 1.1 | 1.3 | 0.9 | 0.9 | 1.1 | 1.6 |
| نابلس | 1.1 | 1.3 | 1.5 | 1.2 | 1.2 | 0.8 | 1.2 | 1.1 | 1.4 | 1.0 | 1.2 | 1.3 |
| رام الله والبيرة | 2.2 | 2.1 | 2.1 | 1.7 | 1.9 | 1.3 | 1.8 | 1.8 | 1.8 | 1.6 | 1.4 | 1.3 |
| القدس | 1.2 | 1.1 | 1.1 | 1.0 | 1.0 | 1.1 | 1.1 | 0.8 | 0.9 | 0.8 | 0.9 | 1.2 |
| أريحا والأغوار | 1.8 | 1.7 | 1.6 | 2.0 | 1.6 | 1.1 | 1.0 | 1.2 | 1.4 | 1.1 | 1.0 | 1.3 |
| بيت لحم | 1.1 | 1.2 | 1.2 | 0.8 | 0.8 | 0.6 | 0.9 | 0.7 | 0.8 | 0.6 | 0.6 | 0.6 |
| الخليل | 0.8 | 0.8 | 0.8 | 0.7 | 0.8 | 0.7 | 0.8 | 0.9 | 0.8 | 0.8 | 0.8 | 0.9 |
| **المجموع** | **1.2** | **1.2** | **1.3** | **1.1** | **1.1** | **0.9** | **1.1** | **1.1** | **1.1** | **1.0** | **1.0** | **1.2** |
| **قطاع غزة** | | | | | | | | | | | | |
| شمال غزة | 1.2 | 1.1 | 1.2 | 1.3 | 1.3 | 1.2 | 1.2 | 1.3 | 1.2 | 1.0 | 1.1 | 1.0 |
| غزة | 1.4 | 1.3 | 1.4 | 1.3 | 1.4 | 1.0 | 1.4 | 1.5 | 1.5 | 1.2 | 1.3 | 1.2 |
| دير البلح | 1.2 | 1.2 | 1.7 | 1.2 | 1.2 | 1.0 | 1.2 | 1.2 | 1.3 | 1.3 | 0.9 | 0.9 |
| خانيونس | 1.3 | 1.1 | 0.9 | 1.2 | 1.3 | 1.1 | 1.3 | 1.1 | 1.1 | 1.0 | 1.1 | 1.1 |
| رفح | 1.5 | 1.3 | 1.3 | 1.4 | 1.0 | 1.0 | 0.9 | 1.1 | 1.3 | 1.1 | 1.2 | 1.1 |
| **المجموع** | **1.2** | **1.2** | **1.3** | **1.2** | **1.2** | **0.9** | **1.2** | **1.2** | **1.2** | **1.0** | **1.1** | **1.1** |

**جدول 10: ملخص للمؤشرات الديمغرافية في الأراضي الفلسطينية حسب المنطقة لسنوات مختارة**

| المؤشر | السنة | | | |
|---|---|---|---|---|
| | 1997 | 2000 | 2005 | 2009 |
| **الأراضي الفلسطينية** | | | | |
| نسبة الجنس | 101.9 | 102.2 | 102.7 | 103.1 |
| نسبة الإعالة | 101.3 | 100.6 | 96.3 | 80.5 |
| العمر الوسيط | 16.4 | 16.4 | 16.7 | 18.3 |
| معدل المواليد الخام | 42.7 | 40.9 | 37.3 | 32.7 |
| معدل الوفيات الخام | 4.9 | 4.5 | 4.0 | 4.3 |
| معدل الزيادة الطبيعية | 3.8 | 3.6 | 3.3 | 2.9 |
| معدل الخصوبة الكلي | 6.0 | * 5.9 | … | **4.6** |
| توقع البقاء على قيد الحياة (ذكور) | 70.2 | 70.7 | 71.7 | 70.5 |
| توقع البقاء على قيد الحياة (إناث) | 71.7 | 72.2 | 73.0 | 73.2 |
| أعداد عقود الزواج | 23,492 | 23,890 | 28,876 | ***33,774 |
| معدل الزواج الخام | 8.4 | 7.8 | 8.2 | ***8.8 |
| أعداد وقوعات الطلاق | 3,449 | 3,546 | 4,211 | ***4,399 |
| معدل الطلاق الخام | 1.2 | 1.2 | 1.2 | ***1.1 |
| متوسط حجم الأسرة | 6.4 | 6.1 | 5.9 | **5.8 |
| **الضفة الغربية** | | | | |
| نسبة الجنس | 102.1 | 102.2 | 102.7 | 103.1 |
| نسبة الإعالة | 94.7 | 94.3 | 90.6 | 75.6 |
| العمر الوسيط | 17.4 | 17.4 | 17.7 | 19.1 |
| معدل المواليد الخام | 41.2 | 38.8 | 34.5 | 30.1 |
| معدل الوفيات الخام | 5.1 | 4.6 | 4.1 | 4.4 |
| معدل الزيادة الطبيعية | 3.6 | 3.4 | 3.0 | 2.6 |
| معدل الخصوبة الكلي | 5.6 | * 5.5 | … | **4.1** |
| توقع البقاء على قيد الحياة (ذكور) | 70.4 | 71.0 | 71.7 | 70.9 |
| توقع البقاء على قيد الحياة (إناث) | 72.2 | 72.6 | 73.4 | 73.7 |
| أعداد عقود الزواج | 15,883 | 14,867 | 16,706 | ***19,006 |
| معدل الزواج الخام | 8.9 | 7.6 | 7.6 | ***8.0 |
| أعداد وقوعات الطلاق | 2,143 | 2,120 | 2,456 | ***2,803 |
| معدل الطلاق الخام | 1.2 | 1.1 | 1.1 | ***1.2 |
| متوسط حجم الأسرة | 6.1 | 5.7 | 5.8 | **5.5 |

**جدول 10 (تابع): ملخص للمؤشرات الديمغرافية في الأراضي الفلسطينية حسب المنطقة لسنوات مختارة**

| المؤشر | السنة | | | |
|---|---|---|---|---|
| | 1997 | 2000 | 2005 | 2009 |
| **قطاع غزة** | | | | |
| نسبة الجنس | 101.5 | 101.7 | 102.5 | 103.1 |
| نسبة الإعالة | 114.5 | 112.8 | 107.0 | 89.1 |
| العمر الوسيط | 14.8 | 14.9 | 15.4 | 17.0 |
| معدل المواليد الخام | 45.4 | 44.5 | 42.2 | 36.9 |
| معدل الوفيات الخام | 4.7 | 4.3 | 3.9 | 4.1 |
| معدل الزيادة الطبيعية | 4.1 | 4.0 | 3.8 | 3.3 |
| معدل الخصوبة الكلي | 6.9 | * 6.8 | … | **5.3** |
| توقع البقاء على قيد الحياة (ذكور) | 69.9 | 70.4 | 71.2 | 69.9 |
| توقع البقاء على قيد الحياة (إناث) | 71.0 | 71.5 | 72.3 | 72.5 |
| أعداد عقود الزواج | 7,609 | 9,023 | 12,170 | ***14,768 |
| معدل الزواج الخام | 7.6 | 8.1 | 9.3 | ***10.3 |
| أعداد وقوعات الطلاق | 1,306 | 1,426 | 1,745 | ***1,596 |
| معدل الطلاق الخام | 1.2 | 1.2 | 1.2 | ***1.1 |
| متوسط حجم الأسرة | 6.9 | 6.9 | 6.2 | **6.5 |

(..): تعني غير متوفر

(*): البيانات لعام 1999

(**): البيانات لعام 2007

(***): البيانات لعام 2008