دولة فلسطين

الجهاز المركزي للإحصاء الفلسطيني

كتاب القدس الإحصائي السنوي

2018

آب/أغسطس، 2018

تم إعداد هذا التقرير حسب الإجراءات المعيارية المحددة في ميثاق الممارسات للإحصاءات الرسمية الفلسطينية 2006

© ذو الحجة، 1439هـ – آب، 2018.
جميع الحقوق محفوظة.

في حالة الاقتباس، يرجى الإشارة إلى هذه المطبوعة كالتالي:

الجهاز المركزي للإحصاء الفلسطيني، 2018. *كتاب القدس الإحصائي السنوي 2018 رقم "20".*
رام الله – فلسطين.

جميع المراسلات توجه إلى:
الجهاز المركزي للإحصاء الفلسطيني
ص.ب. 1647، رام الله– فلسطين
هاتف: 2700 298 2 (970/972)
فاكس: 2710 298 2 (970/972)
الرقم المجاني: 1800300300
بريد إلكتروني: diwan@pcbs.gov.ps

الرمز المرجعي: 2385

فلسطين
لبنان
سوريا
صفد
عكا
حيفا
طبريا
الناصرة
بيسان
جنين
طولكرم
طوباس
قلقيلية
نابلس
سلفيت
يافا
اللد
الرملة
رام الله والبيرة
أريحا والأغوار
القدس
بيت لحم
الخليل
شمال غزة
غزة
دير البلح
خانيونس
رفح
بئر السبع
البحر المتوسط
البحر الميت
الأردن
مصر
N
0 2,500 5,000 10,000 15,000 20,000 Kilometers
المصدر: الجهاز المركزي للاحصاء الفلسطيني، 2018

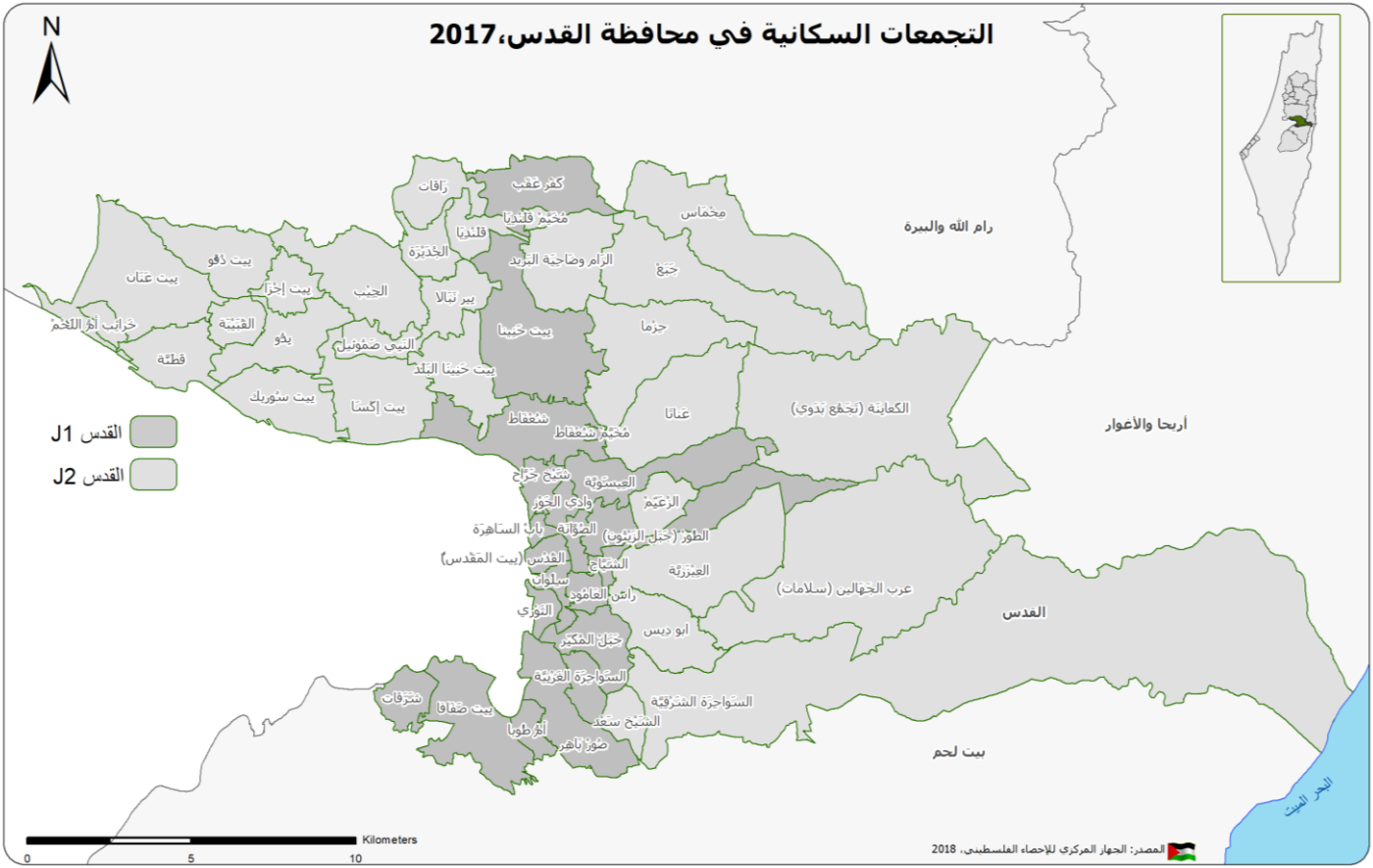
التجمعات السكانية في محافظة القدس،2017
N
رام الله والبيرة
أريحا والأغوار
القدس
بيت لحم
البحر الميت
كفر عقب
زقاق
مخيم قلنديا
قلنديا
مخماس
الجديرة
الرام وضاحية البريد
جبع
بيت ذقو
بيت عنان
بيت إجزا
الجيب
بير نبالا
خرائب أم اللحم
القبيبة
يدو
النبي صموئيل
بيت حنينا
جزما
قطنة
بيت حنينا البلد
بيت سوريك
بيت إكسا
شعفاط
مخيم شعفاط
عناتا
الكفيرة (تحفة بدوي)
القدس J1
القدس J2
شيخ جراح
العيسوية
وادي الجوز
الرعيم
باب الساهرة
الصوانة
الطور (جبل الزيتون)
القدس (بيت المقدس)
السمتاح
العيزرية
سلوان
راس العامود
عرب الجهالين (سلامات)
الثوري
ابو ديس
جبل المكبر
السواحرة الغربية
شرفات
بيت صفافا
السواحرة الشرقية
الشيخ سعد
ام طوبا
صور باهر
Kilometers
0
5
10
المصدر: الجهاز المركزي للإحصاء الفلسطيني، 2018

شكر وتقدير

يتقدم الجهاز المركزي للإحصاء الفلسطيني بالشكر والتقدير لجميع الذين ساهموا في إخراج هذا الكتاب إلى حيز النور.

لقد تم إعداد كتاب القدس الاحصائي السنوي 2018، بقيادة فريق فني من الجهاز المركزي للإحصاء الفلسطيني، وبدعم مالي مشترك بين كل من دولة فلسطين ومجموعة التمويل الرئيسية للجهاز (CFG) لعام 2018 ممثلة بمكتب الممثلية النرويجية لدى دولة فلسطين.

يتقدم الجهاز المركزي للإحصاء الفلسطيني بجزيل الشكر والتقدير إلى أعضاء مجموعة التمويل الرئيسية للجهاز (CFG) على مساهمتهم القيمة في إعداد هذا الكتاب.

فريق العمل

- **إعداد التقرير**

يوسف الاشقر غدير الحاج علي رامي الصروان

- **إعداد المواد**

ربى القبج	نهاية عودة	حاتم قراريه	محمد شاهين	حسن دويكات
فادي عمارنه	روان ابو فرحة	فداء عبيد	رهام حسين	ايناس مصطفى
نضال عمر	عبير الشيخ حسن	مريم الخطيب	هبه هندي	ماسة زيدان
ايناس الرفاعي	أحمد دويكات	اصالة خالد	صفية ابراهيم	منال زبن
اشواق صدقة	رهام موسى	مصعب ابو بكر	آيات صالح	اسيد العارضة

- **تصميم الخرائط**

نور صباح

- **تصميم جرافيكي**

مصعب ثمينات

- **صورة الغلاف**

شيرين دبيك

- **تدقيق معايير النشر**

حنان جناجره

- **المراجعة الأولية**

معن سلحب بدر احسون محمد العمري ماهر صبيح

- **المراجعة النهائية**

عناية زيدان

محمد قلالوة

- **الإشراف العام**

علا عوض رئيس الجهاز

المقدمة

نظراً للأهمية السياسية والدينية والوطنية للقدس موقعاً ورمزاً وتاريخاً وجغرافيا، فقد أفرد الجهاز المركزي للإحصاء الفلسطيني برنامجاً إحصائياً متخصصاً بشؤون القدس، حيث يقوم هذا البرنامج على تجميع الاحصاءات الرسمية في مختلف المجالات السكانية والإجتماعية والإقتصادية والجغرافية وتبويبها وتصنيفها ومعالجتها ونشرها في كتاب جامع هو كتاب القدس الإحصائي السنوي.

يستند عمل برنامج إحصاءات القدس على جمع البيانات الإحصائية من مصادرها الأولية والثانوية بالتعاون مع عدد كبير من المؤسسات الوطنية في مختلف المجالات، حيث يتم دراسة البيانات وتقييم منهجيتها العلمية ومعالجتها ونشرها، ومن خلال هذا البرنامج نحاول توفير أكبر قدر من المعلومات الإحصائية حول مجالات الحياة المختلفة في محافظة القدس والتغيرات التي تطرأ عليها عبر الزمن لإستخدامها كأداة معلوماتية فعالة في المراقبة الإحصائية في محافظة القدس.

يسرنا ان نقدم العدد العشرين من كتاب القدس الاحصائي السنوي، وذلك رغم التعقيدات والعوائق العديدة في توفير البيانات الإحصائية الشاملة عن القدس، خاصة في ظل الظروف الصعبة التي يعيشها المجتمع الفلسطيني بأسره.

يستعرض هذا الكتاب واقع القدس تحت الاحتلال، بالإضافة الى احصاءات مختلفة حول الواقع السكاني والاجتماعي والجغرافي والاقتصادي. كما يعرض أبرز المعطيات حول الانتهاكات الإسرائيلية في محافظة القدس بما فيها الاستيطان ومصادرة الاراضي وهدم المنازل ومصادرة بطاقات الهوية المقدسية.

نأمل أن يشكل هذا الكتاب مرجعاً إحصائياً هاماً، ومصدراً وافراً للمعلومة حول القدس عاصمتنا الأبدية، ويعزز قدرة المُخَطِط الفلسطيني وجميع المهتمين والباحثين في جهودهم الرامية الى تجسيد السيادة الفلسطينية على القدس.

والله ولي التوفيق،،،

علا عوض

رئيس الجهاز

آب، 2018

تنويه

جميع البيانات الإحصائية المدرجة في هذا الكتاب مصدرها منشورات الجهاز المركزي للإحصاء الفلسطيني ويمكن للقارئ الكريم الحصول على تفاصيل اكثر حول منهجية وجودة البيانات عن أي موضوع بالرجوع الى اصدارات الجهاز المنشورة على الموقع الالكتروني http://www.pcbs.gov.ps.

يلاحظ وجود بعض الاختلافات الطفيفة في المجاميع لقيم نفس المتغير بين الجداول المختلفة، ونجم ذلك عن التقريب.

تم استخدام مجموعة من الرموز الخاصة في جداول هذا الكتاب، ودلالة هذه الرموز كالتالي:-

(0)	القيمة أقل من نصف وحدة
(-)	لا يوجد
(..)	البيانات غير متوفرة
(:)	البيانات غير متاحة للنشر
(.)	لا ينطبق

قائمة المحتويات

الموضوع		الصفحة
	تقديم	
الفصل الأول:	**القدس تحت الاحتلال**	**17**
الفصل الثاني:	**السكان**	**23**
الفصل الثالث:	**الإحصاءات الحيوية**	**29**
الفصل الرابع:	**الصحة**	**43**
الفصل الخامس:	**العمل**	**51**
الفصل السادس:	**معايير المعيشة**	**61**
الفصل السابع:	**التعليم**	**69**
الفصل الثامن:	**الثقافة**	**81**
الفصل التاسع:	**مجتمع المعلومات**	**87**
الفصل العاشر:	**المباني**	**91**
الفصل الحادي عشر:	**المساكن**	**97**
الفصل الثاني عشر:	**الزراعة واستعمالات الأراضي**	**103**
الفصل الثالث عشر:	**البيئة والمصادر الطبيعية**	**109**
الفصل الرابع عشر:	**الأمن والعدالة**	**121**
الفصل الخامس عشر:	**المنشآت**	**127**
الفصل السادس عشر:	**الحسابات القومية**	**133**
الفصل السابع عشر:	**الأسعار والأرقام القياسية**	**137**
الفصل الثامن عشر:	**النقل والاتصالات**	**143**

الفصل التاسع عشر:	**الإنشاءات**	**149**
الفصل العشرون:	**الصناعة**	**153**
الفصل الحادي والعشرون:	**السياحة**	**157**
الفصل الثاني والعشرون:	**الخدمات**	**163**
الفصل الثالث والعشرون:	**التجارة الداخلية**	**167**
الفصل الرابع والعشرون:	**التجارة الخارجية المرصودة**	**171**
الفصل الخامس والعشرون:	**الانتهاكات الإسرائيلية**	**175**
	1.25 الاستيطان ومصادرة الأراضي	**177**
	2.25 مصادرة بطاقات الهوية المقدسية	**182**
	3.25 الاعتقال والابعاد	**184**
	4.25 الشهداء	**185**
	5.25 هدم المنازل	**186**
	6.25 المسجد الاقصى المبارك	**187**
الفصل السادس والعشرون:	**المفاهيم والمصطلحات**	**189**
	المصادر	**207**

الفصل الأول

القدس تحت الاحتلال

مقدمة

القدس من المدن القديمة في العالم، وهي الموقع الذي ترنو إليه جميع الأمم والحضارات. حيث هوجمت وحوصرت القدس ما لا يقل عن خمس وعشرين مرة، ولكنها صمدت في وجه جميع محاولات تغيير معالمها وخصائصها وحيويتها. والقدس مهبط الديانات السماوية، فهي أولى القبلتين ومعرج الرسول صلَّ الله عليه وسلم وقيامة المسيح عليه السلام.

تقع محافظة القدس وسط الضفة الغربية، ضمن خطوط طول 35° 4′ 0″ و35° 30′ 0″ شرقاً وخطوط عرض 31° 43′ 0″ و31° 53′ 0″ شمالاً. وبلغت مساحة محافظة القدس 345 كم^2 وتشكل هذه المساحة 6.1% من مساحة الضفة الغربية و 5.7% من مساحة فلسطين. ويبلغ عدد تجمعات محافظة القدس 50 تجمعاً (حسب التقسيمات الادارية للتعداد العام للسكان والمساكن والمنشات 2017).

تقع أعلى نقطة في محافظة القدس في الطور وبارتفاع 826 م عن سطح البحر، بينما أخفض نقطة تقع في عين اللوزة "سلوان" بارتفاع 610 م عن سطح البحر. أما في بيت المقدس فتعتبر قلعة داوود أعلى نقطة والتي ترتفع 778 م عن سطح البحر، في حين أخفض نقطة تقع في الحرم الشريف وارتفاعه 622 م عن سطح البحر.

أسماء القدس عبر التاريخ

سميت القدس عاصمة فلسطين بعشرات الأسماء التي اقترنت بأسماء البناة أو الغزاة، والتي عند استعراضها يتبين أن لها من المدلولات ما يعطيه التاريخ لدارسيه، هذه الأسماء وردت في وثائق وسجلات عديدة في مختلف أنحاء العالم، وهذا يؤكد صراع مختلف الحضارات على القدس كما يتضح من خلال الأسماء الكنعانية والفارسية واليونانية والرومانية والإسلامية لهذه المدينة المقدسة، فمنذ ستة آلاف سنه تم بناء "حصن يبوس" الذي هو القدس في عصرنا الحاضر، هذا الاسم الذي له من الرنين المميز ما لم يعرف التاريخ له مثيلاً من حيث كونه موقعاً بمدى الاستهداف كموقع وحضارة وحتى كإسم أيضاً.

ومن أبرز الأسماء التي سميت بها القدس :

1. حصن يبوس: نسبة إلى اليبوسيين.
2. يبوس: نسبة إلى اليبوسيين.
3. يروشالم: شالم الإله الكنعاني معناه السلام.
4. اورسالم: اسم كنعاني يعني السلام.
5. ساليم: اسم كنعاني ويعني السلام.
6. شاليم: اسم كنعاني ويعني السلام.
7. مدينة داود: نسبة إلى النبي داود.
8. مدينة الله.
9. شليم: في عهد السيد المسيح ورد ذكرها في الإنجيل.
10. ياروشالم: في الكتابات الكنعانية القديمة.
11. جيروزالم: اسم إفرنجي تحريف للاسم الكنعاني (ياروشالم).

12. يا بيتي: سميت لدى الفراعنة وتحريف للاسم الكنعاني ولكن هكذا سميت باللغة المصرية واللغة الهيروغليفية آنذاك.
13. ايليا كبيتو لينا: الاسم الأول للإمبراطور الروماني هد ريان عام 135 م حيث كانت تحت الاستعمار الروماني.
14. بيت المقدس.
15. القدس الشريف.

إضافة للعديد من الأسماء التي حملتها القدس ما قبل العصر الحالي مثل: ايفن، مدينة الأنهار، مدينة الوديان، يهوستك، نورمستك، نور السلام، نور الغسق، يارة، كيلة، اريانه، جبستي، أوفل، ميلو، أكرى، انتوخيا.

القدس تحت الاحتلال الاسرائيلي

بعيد الاحتلال الاسرائيلي لأراضي الضفة الغربية والتي تشكل القدس جزءاً منها وبالتحديد في الثامن والعشرين من حزيران عام 1967 وفي أول إجراء باطل وغير شرعي، أصدرت إسرائيل أمراً إدارياً يقضي بضم القدس الشرقية (حوالي سبع كيلو مترات مربعة) وعشرات الكيلومترات الأخرى، إلى الجزء الغربي من المدينة والتي كانت مساحتها (حوالي 38 كيلو مترا مربعاً)، تلاه حل مجلس الأمانة الفلسطيني، وتوزيع الهوية الاسرائيلية على سكان القدس الشرقية، وألغت القوانين الاردنية واغلقت المحاكم الشرعية والبنوك العربية، وفرضت مناهج التعليم الاسرائيلية، وغيرها لاقصاء اي دور للسلطة العربية، واخضاع الارض والسكان لكافة اشكال السلطة الاسرائيلية.

ومن اجل خلق حالة التواصل والعمق الجغرافي مع المدن الأخرى في اسرائيل، تم توسيع حدود ما يسمى "بلدية" القدس من أراضي الضفة الغربية بحوالي ضعفي ما كانت عليه قبل حزيران 1967، وذلك على قاعدة الأكثر مساحة من الأرض والأقل عدداً من السكان إلى جانب التدمير الكامل أينما أمكن للتجمعات الفلسطينية التي تشكل عائقا أمام التواصل المذكور، خاصة في الاتجاه الغربي للمدينة كما حصل لقرى اللطرون الثلاث عمواس ويالو وبيت نوبا، حيث تم تدميرها بالكامل وتشريد أهلها.

ولم تقف الأمور عند هذا الحد، بل شرع الاحتلال الاسرائيلي في بناء حزام استيطاني يحيط بالقدس ليشكل "درعاً واقياً لما يسمى بلدية الاحتلال في القدس" كخط دفاع أول عن "حدودها" وتمثل ذلك في سياسة مصادرة آلاف الدونمات من فلسطين تحت ذرائع وحجج مختلفة، وبناء المستعمرات الإسرائيلية عليها إضافة إلى السياسة "الأمنية" والسيطرة على المزيد من الأراضي كان آخرها ما لحق بمحافظة القدس نتيجة إقامة جدار الضم والتوسع لحدود "بلدية الاحتلال في القدس" ، حيث تم استحداث جدار الضم والتوسع من الناحية الشمالية والمحاذية لمطار قلنديا وقرى كفر عقب وقلنديا ورافات والرام وضاحية البريد حيث يعزل تجمعات بكاملها (الأرض والسكان) مثل الرام وبيرنبالا وكفر عقب والجيب، مما يعيق تنظيم شؤون السكان ويضطرهم للهجرة خارج حدود منطقة جدار الضم والتوسع.

وبعد ثلاثة عشر عاماً من الاحتلال وبتاريخ 1980/07/30 تبنى الكنيست الإسرائيلي القانون الأساسي الذي قدمته الحكومة الإسرائيلية والذي ينص على أن "القدس الموحدة عاصمة إسرائيل"، كنتيجة امتدت جذورها إلى الأيام الأولى لاحتلال القدس العربية.

وعليه ومن وجهة نظر إسرائيل فقد أطبقت فكي الكماشة على مشروعها "التاريخي" عبر قوانينها وتعديلاتها الإدارية والتي أدت في النهاية إلى فرض إسرائيل سلطتها وادارتها على القدس الشرقية والحاقها لها بما يشمل ذلك جميع مجالات حياة السكان الفلسطينيين، جاهدة في تشويه الواقع وفرض الحقائق على الأرض من أجل تجاوز عدم شرعية الإجراءات الإسرائيلية واستثناء القدس الشرقية من قرارات الشرعية الدولية وخاصة قرارات هيئة الأمم المتحدة ومجلس الأمن الدولي.

فالقرارات والمواثيق الدولية وفي مقدمتها نصوص اتفاقية جنيف الرابعة لعام 1949 ترفض من الأساس تغيير الواقع للأراضي المحتلة وتحظر بموجب المادتين 49 و53 من القسم الثالث من هذه الإتفاقية جميع ممارسات الاحتلال المتمثلة بأعمال التدمير واخلاء المناطق وانتهاك أمن السكان وتعريض حياتهم للخطر.

تجمعات القدس المدمرة عام 1948

من أبرز الآثار التي نتجت عن الإحتلال الإسرائيلي، هو تشريد الشعب والسيطرة على الأرض، فالجزء الذي تم احتلاله من القدس عام 1948 تم تدميره كاملاً من ناحية البنية التحتية والمناطق المبنية، والسكان في أغلبيتهم الساحقة هجروا نتيجة الحرب حيث استقر جزء منهم في الشطر الشرقي من المدينة (القدس) وتوزع الباقون على المحافظات الفلسطينية الأخرى والدول العربية والعالم حيث يقدر عدد السكان الفلسطينيين آنذاك الذين تركوا أملاكهم حوالي 98 الف نسمة، كما تقدر الأملاك بما يعادل (272,735) دونماً.

تجمعات محافظة القدس التي طرد أهلها منها عام 1948 حسب عدد السكان والمساحة

Depopulated Jerusalem Governorate Localities of the Year 1948 by Population and Area

Locality	مساحة الأرض (دونم) Land Area (Dunum)	عدد السكان Population	تاريخ النزوح Displaced Date	التجمع
Lifta	8,743	2,958	1948/01/01	لفتا
Bayt Naqquba	2,979	278	1948/01/01	بيت نقوبا
Bayt Thul	4,629	302	1948/01/01	بيت ثول
Qaluniya	4,844	1,056	1948/04/03	قالونيا
Al Qastal	1,446	104	1948/04/03	القسطل
Dayr Yassin	2,857	708	1948/04/09	دير ياسين
Nitaf	1,401	46	1948/04/15	نطاف
Saris	10,699	650	1948/04/16	ساريس
Jerusalem (Qatamon)	20,790	69,693	1948/04/28	القدس (القطمون)
Bayt Mahsir	16,268	2,784	1948/05/10	بيت محسير
Al Jura	4,158	487	1948/07/11	الجوره
Aqqur	5,522	46	1948/07/13	عقور
Khirbat al Lawz	4,502	522	1948/07/13	خربة اللوز
Sataf	3,775	626	1948/07/13	صطاف

(تابع): تجمعات محافظة القدس التي طرد أهلها منها عام 1948 حسب عدد السكان والمساحة

(Cont.): Depopulated Jerusalem Governorate Localities of the Year 1948 by Population and Area

Locality	مساحة الأرض (دونم) Land Area (Dunum)	عدد السكان Population	تاريخ النزوح Displaced Date	التجمع
Suba	4,102	719	1948/07/13	صوبا
Maliha	6,828	2,250	1948/07/15	المالحة
Dayr 'Amr	3,072	12	1948/07/17	دير عمرو
Khirbat Ism Allah	568	23	1948/07/17	خربة اسم الله
Kasla	8,004	325	1948/07/17	كسلا
Artuf	403	406	1948/07/18	عرتوف
Ayn Karum	15,029	3,689	1948/07/18	عين كارم
Dayr Rafat	13,242	499	1948/07/18	دير رافات
Ishwa	5,522	719	1948/07/18	اشوع
Islin	2,159	302	1948/07/18	عسلين
Sar'a	4,967	394	1948/07/18	صرعة
Al Burayj	19,080	835	1948/10/19	البريج
Dayr Aban	22,734	2,436	1948/10/19	دير أبان
Dayr Al Hawa	5,907	70	1948/10/19	دير الهوا
Sufla	2,061	70	1948/10/19	سفلى
Bayt 'Itab	8,757	626	1948/10/21	بيت عطاب
Bayt Umm Al Mays	1,013	81	1948/10/21	بيت أم الميس
Dayr Al Sheikh	6,781	255	1948/10/21	دير الشيخ
Jarash	3,518	220	1948/10/21	جرش
Ras Abu A'mmar	8,342	719	1948/10/21	راس أبو عمار
Kirbat Al Tannur	..	..	1948/10/21	خربة التنور
Kirbat Al Umur	4,163	313	1948/10/21	خربة العمور
Al Walaja	17,708	1,914	1948/10/21	الولجة
Allar	12,356	510	1948/10/22	علار
Al Qabu	3,806	302	1948/10/22	القبو
Total	**272,735**	**97,949**		**المجموع**

الفصل الثاني

السكان

توزيع السكان

بلـغ عـدد السـكان فـي محافظـة القـدس منتصـف ليلـة 2017/12/1-11/30 مـا مجموعـه 435,753 فـرداً، مـنهم 225,909 ذكراً و209,844 أنثى، حيث يشمل السكان الذين تم عدهم فعلاً وتقديرات عدد السكان الذين لم يتم عدهم على ضوء نتائج الدراسة البعدية. ويشكل عدد السكان في المحافظة ما نسبته 9.1% من مجموع السكان في فلسطين و15.1% من مجموع السكان في الضفة الغربية من واقع بيانات التعداد العام 2017.

كما بلغت نسبة الجنس في محافظة القدس 107.7 ذكر لكل مائة أنثى.

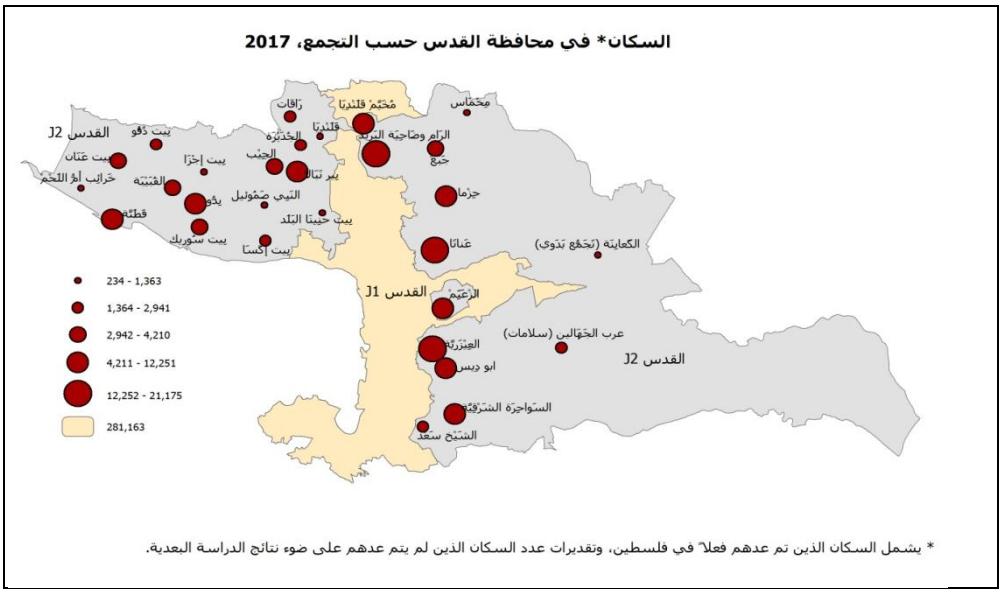

التوزيع النسبي للسكان المقدر حسب المنطقة، 2012-2017*

Percentage Distribution of Estimated Population by Region, 2012-2017*

Year	القدس Jerusalem	قطاع غزة Gaza Strip	الضفة الغربية** West Bank**	فلسطين Palestine	السنة
2012	9.4	38.3	61.7	**100**	2012
2013	9.3	38.5	61.5	**100**	2013
2014	9.3	38.7	61.3	**100**	2014
2015	9.2	38.9	61.1	**100**	2015
2016	9.2	39.1	60.9	**100**	2016
2017***	9.1	39.7	60.3	**100**	2017***

*Data of Years 2012-2016 Represent Mid-Year, Data of Year 2017 Represent the midnight of 30/11-1/12/2017.

**Data includes Jerusalem Governorate.

******* Data includes population counted in Palestine, and also includes the uncounted population estimates according to post enumeration survey

* بيانات الاعوام 2012-2016 تمثل منتصف العام، اما بيانات العام 2017 تمثل منتصف ليلة 2017/12/1-11/30

** البيانات تشمل محافظة القدس.

*** البيانات تشمل السكان الذين تم عدهم فعلاً في فلسطين، وتقديرات عدد السكان الذين لم يتم عدهم على ضوء نتائج الدراسة البعدية.

عدد السكان* في فلسطين حسب المنطقة والجنس، 2017
Population* in Palestine by Region and Sex, 2017

Region/ Governorate	Sex		الجنس	المنطقة/المحافظة
	اناث Females	ذكور Males	كلا الجنسين Both Sexes	
Palestine	2,348,052	2,433,196	**4,781,248**	**فلسطين**
West Bank**	1,411,664	1,470,293	**2,881,957**	الضفة الغربية**
Gaza Strip	936,388	962,903	**1,899,291**	قطاع غزة
Jerusalem	209,844	225,909	**435,753**	**القدس**

* Data includes population counted in Palestine, and also includes the uncounted population estimates according to post enumeration survey.

**Data includes Jerusalem Governorate.

* البيانات تشمل السكان الذين تم عدهم فعلاً في فلسطين، وتقديرات عدد السكان الذين لم يتم عدهم على ضوء نتائج الدراسة البعدية.

**البيانات تشمل محافظة القدس.

عدد السكان في فلسطين حسب المنطقة، 2007، 2017
Population in Palestine by Region, 2007, 2017

Number in Thousand — العدد بالألف

Year	Jerusalem		القدس	قطاع غزة Gaza Strip	الضفة الغربية* West Bank*	فلسطين Palestine	السنة
	منطقة (J2) Area (J2)	منطقة (J1) Area (J1)	المجموع Total				
2007	137.0	224.7	**361.7**	1,395.7	2,323.5	**3,719.2**	2007
2017**	154.6	281.2	**435.8**	1,899.3	2,882.0	**4,781.3**	**2017

*Data includes Jerusalem Governorate.

**** Data includes population counted in Palestine, and also includes the uncounted population estimates according to post enumeration survey.

* البيانات تشمل محافظة القدس.

** البيانات تشمل السكان الذين تم عدهم فعلاً في فلسطين، وتقديرات عدد السكان الذين لم يتم عدهم على ضوء نتائج الدراسة البعدية.

عدد السكان في محافظة القدس حسب التجمع، 2017
Population in Jerusalem Governorate by Locality, 2017

Area/ Locality	عدد السكان Population	المنطقة/ التجمع
Jerusalem Governorate	**435,753**	**محافظة القدس**
Area (J1)	**281,163**	**منطقة (J1)**
Area (J2)	**154,590**	**منطقة (J2)**
Rafat	2,941	رَافَات
Mikhmas	1,363	مِخْمَاس
Qalandiya Camp	8,336	مُخَيَّمْ قَلَنْدِيَا
Qalandiya	572	قَلَنْدِيَا
Beit Duqqu	1,754	بِيت دُقُّو
Jaba'	3,921	جَبَعْ
Al Judeira	2,634	الجُدَيْرَة
Ar Ram & Dahiyat al Bareed	15,814	الرَام وضَاحِيَة البَرِيد
Beit A'nan	4,210	بِيت عَنَان
Al Jib	4,132	الجِيْب
Bir Nabala	6,004	بِير نَبَالا
Beit Ijza	854	بِيت إجْزَا
Al Qubeiba	3,876	القُبَيْبَة
Kharayib Umm al Lahim	401	خَرائِب أمُّ اللَحْمْ
Biddu	8,231	بِدُّو
An Nabi Samwil	234	النَبِي صَمُوئِيل
Hizma	7,118	حِزْما
Beit Hanina al Balad	1,107	بِيت حَنِينَا البَلَد
Qatanna	6,981	قَطَنَه
Beit Surik	4,025	بِيت سُورِيك
Beit Iksa	1,773	بِيت إكْسَا
A'nata	16,919	عَناتَا
Al Ka'abina (Tajammu' Badawi)	858	الكَعابِنَه (تَجَمُّع بَدَوِي)
Az Za'ayyem	6,270	الزُعَيِّمْ
Al 'Eizariya	21,175	العِيْزَرِيَّة
Abu Dis	12,251	ابو دِيس
Arab al Jahalin	1,856	عَرَب الجَهَالين
As Sawahira ash Sharqiya	6,204	السَواحِرَة الشَرْقِيَّة
Ash Sheikh Sa'd	2,776	الشَيْخ سَعْد

الفصل الثالث

الإحصاءات الحيوية

المواليد الأحياء والوفيات:

وقائع المواليد والوفيات المسجلة في سجل السكان، تشمل فقط الأفراد المسجلين في الضفة الغربية ويحملون الهوية الفلسطينية، كما أن بيانات هذه الوقائع لا تشمل الأفراد الذين يحملون هوية القدس الزرقاء.

بلغ عدد المواليد أحياء المسجلين في محافظة القدس – لحملة الهوية الصادرة عن وزارة الداخلية الفلسطينية للأعوام 2012، 2013، 2014، 2015 وعلى التوالي 3,532، 3,453، 3,475، 3,239، بينما بلغ عدد الوفيات المسجلة لنفس الأعوام 286، 327، 309، 318، حالة وفاة على التوالي.

عدد المواليد أحياء المسجلون في الضفة الغربية ومحافظة القدس حسب الجنس، 2012– 2015

Number of Registered Live Births in West Bank and Jerusalem Governorate by Sex, 2012-2015

Region/Governorate and Sex	Year				السنة	المنطقة /المحافظة والجنس
	2015	2014	2013	2012		
West Bank*						**الضفة الغربية***
Both Sexes	**69,889**	**71,710**	**70,758**	**72,762**		**كلا الجنسين**
Males	36,049	36,835	36,440	37,140		ذكور
Females	33,840	34,875	34,318	35,622		اناث
Jerusalem*						**القدس***
Both Sexes	**3,239**	**3,475**	**3,453**	**3,532**		**كلا الجنسين**
Males	1,719	1,756	1,784	1,774		ذكور
Females	1,520	1,719	1,669	1,758		اناث

* Data includes live births of Jerusalem governorate holding Palestinian ID's only.

* البيانات تشمل مواليد محافظة القدس من حملة الهوية الفلسطينية فقط.

Notes:

1. Declining numbers of registered births by year is due to lack of completeness of registration, so the published figure represents only registered births.

2. Presented data based on updated version of Population Register compared with previous publication.

ملاحظات:

1. تناقص أعداد المواليد المسجلين حسب السنة سببه نقص في اكتمال تسجيل المواليد، وبالتالي العدد المنشور يمثل الحالات المسجلة فقط.

2. البيانات المعروضة اعتمدت على نسخة محدثة من سجل السكان مقارنة بالبيانات التي نشرت سابقاً.

عدد المواليد أحياء المسجلون* في محافظة القدس حسب شهر الولادة والسنة، 2012–2015

Number of Registered Live Births* in Jerusalem Governorate by Month of Birth and Year, 2012-2015

Month of Birth	Year				السنة	شهر الولادة
	2015	2014	2013	2012		
January	296	280	299	301		كانون ثاني
February	245	254	296	274		شباط
March	304	274	285	291		اذار
April	248	271	250	298		نيسان
May	255	280	286	303		ايار
June	277	261	289	300		حزيران
July	311	313	314	314		تموز
August	318	340	330	349		آب
September	270	355	309	316		ايلول
October	268	294	275	261		تشرين اول
November	216	273	257	240		تشرين ثاني
December	231	280	263	285		كانون اول
Total	**3,239**	**3,475**	**3,453**	**3,532**		**المجموع**

* Data includes live births of holding Palestinian ID's only.

Notes:

1. Declining numbers of registered births by year is due to lack of completeness of registration, so the published figure represents only registered births.

2. Presented data based on updated version of Population Register compared with previous publication.

* البيانات تشمل المواليد من حملة الهوية الفلسطينية فقط.

ملاحظات:

1. تناقص أعداد المواليد المسجلين حسب السنة سببه نقص في اكتمال تسجيل المواليد، وبالتالي العدد المنشور يمثل الحالات المسجلة فقط.

2. البيانات المعروضة اعتمدت على نسخة محدثة من سجل السكان مقارنة بالبيانات التي نشرت سابقاً.

عدد الوفيات المسجلة في الضفة الغربية ومحافظة القدس حسب الجنس، 2012-2015

Number of Registered Deaths in West Bank and Jerusalem Governorate by Sex, 2012-2015

Year of Death	Jerusalem*		القدس*	West Bank*		الضفة الغربية*	سنة الوفاة
	اناث Females	ذكور Males	**كلا الجنسين Both Sexes**	اناث Females	ذكور Males	**كلا الجنسين Both Sexes**	
2012	120	166	**286**	3,150	3,649	**6,799**	2012
2013	146	181	**327**	3,033	3,546	**6,579**	2013
2014	145	164	**309**	3,098	3,518	**6,616**	2014
2015	120	198	**318**	3,289	3,999	**7,288**	2015

* Data includes deaths of Jerusalem governorate holding Palestinian ID's only.

Notes:

1. Declining numbers of registered deaths by year is due to lack of completeness of registration, so the published figure represents only registered deaths.

2. Presented data based on updated version of Population Register compared with previous publication.

* البيانات تشمل وفيات محافظة القدس من حملة الهوية الفلسطينية فقط.

ملاحظات:

1. تناقص أعداد الوفيات المسجلة حسب السنة سببه نقص في اكتمال تسجيل الوفيات، وبالتالي العدد المنشور يمثل الحالات المسجلة فقط.

2. البيانات المعروضة اعتمدت على نسخة محدثة من سجل السكان مقارنة بالبيانات التي نشرت سابقاً.

عدد الوفيات المسجلة* في محافظة القدس حسب سنة وشهر الوفاة، 2012– 2015

Number of Registered Deaths* in Jerusalem Governorate by Month and Year, 2012-2015

Month of Death	Year				السنة	شهر الوفاة
	2015	2014	2013	2012		
January	41	34	23	26		كانون ثاني
February	29	18	40	24		شباط
March	31	27	15	16		اذار
April	36	31	32	29		نيسان
May	27	28	29	22		ايار
June	18	17	31	27		حزيران
July	21	28	23	27		تموز
August	26	27	27	25		آب
September	18	24	21	25		ايلول
October	14	22	22	21		تشرين اول
November	23	27	25	20		تشرين ثاني
December	34	26	39	24		كانون اول
Total	**318**	**309**	**327**	**286**		**المجموع**

* Data includes deaths of Jerusalem governorate holding Palestinian ID's only.

Notes:

1. Declining numbers of registered deaths by year is due to lack of completeness of registration, so the published figure represents only registered deaths.

2. Presented data based on updated version of Population Register compared with previous publication.

* البيانات تشمل وفيات محافظة القدس من حملة الهوية الفلسطينية فقط.

ملاحظات:

1. تناقص أعداد الوفيات المسجلة حسب السنة سببه نقص في اكتمال تسجيل الوفيات، وبالتالي العدد المنشور يمثل الحالات المسجلة فقط.

2. البيانات المعروضة اعتمدت على نسخة محدثة من سجل السكان مقارنة بالبيانات التي نشرت سابقاً.

الزواج والطلاق

بلغ عدد عقود الزواج المسجلة في المحاكم الشرعية والكنسية عام 2017 في فلسطين 47,218 عقداً، حيث سجلت المحاكم الشرعية والكنسية في محافظة القدس 3,363 عقداً أي ما نسبته 7.1% من مجمل عقود الزواج المسجلة في فلسطين.

وقد بلغ عدد عقود الزواج المسجلة عام 2017 للفئة العمرية (15−19) سنة للإناث في فلسطين 18,761عقداً، أي ما نسبته 39.7% من مجمل عقود الزواج في فلسطين. أما عدد عقود الزواج للإناث عام 2017 لنفس الفئة العمرية في محافظة القدس فقد بلغ 1,455عقداً، أي ما نسبته 43.3% من مجمل عقود الزواج لعام 2017 في محافظة القدس.

وبلغت عقود الزواج المسجلة للفئة العمرية (15−19) سنة للذكور في فلسطين 2,527 عقدا. أي ما نسبته 5.4% من مجمل عقود الزواج في فلسطين لعام 2017، حيث سجل في محافظة القدس 140 عقداً للذكور لنفس الفئة العمرية، أي ما نسبته 4.2% من مجمل عقود الزواج المسجلة في المحافظة.

عقود الزواج المسجلة في المحاكم الشرعية والكنسية في محافظة القدس حسب فئات عمر الزوج والزوجة، 2017

Registered Marriages in Shariah Courts and Churches in Jerusalem Governorate by Age Groups of Groom and Bride, 2017

Age Groups of Groom	المجموع Total	Age Groups of Bride							فئات عمر الزوجة	فئات عمر الزوج
		+40	39-35	34-30	29-25	24-20	19-15	14-10		
15-19	**140**	-	-	-	1	11	126	2		19-15
20-24	**1,386**	-	-	3	15	499	867	2		24-20
25-29	**1,214**	-	5	9	173	604	416	7		29-25
30-34	**350**	1	6	28	119	154	40	2		34-30
35-39	**116**	7	13	24	40	28	4	-		39-35
40+	**157**	47	33	30	33	12	2	-		+40
Total	**3,363**	**55**	**57**	**94**	**381**	**1,308**	**1,455**	**13**		**المجموع**

عقود الزواج المسجلة في المحاكم الشرعية والكنسية في محافظة القدس حسب فئات عمر الزوج والزوجة، 2012-2017

Registered Marriages in Shariah Courts and Churches in Jerusalem Governorate by Age Groups of Groom and Bride, 2012-2017

Age Groups	Year						السنة	فئات العمر
	2017	2016	2015	2014	2013	2012		
Groom								**الزوج**
10-14	-	-	-	-	-	-	14-10	
15-19	140	161	155	160	135	121	19-15	
20-24	1,386	1,328	1,375	1,211	1,213	930	24-20	
25-29	1,214	1,095	1,137	1,008	1,036	747	29-25	
30-34	350	328	320	310	280	237	34-30	
35-39	116	123	117	109	95	73	39-35	
40+	157	164	159	133	137	83	+40	
Total	**3,363**	**3,199**	**3,263**	**2,931**	**2,896**	**2,191**	**المجموع**	
Bride								**الزوجة**
10-14	13	7	12	10	9	11	14-10	
15-19	1,455	1,435	1,441	1,397	1,404	1,109	19-15	
20-24	1,308	1,198	1,291	1,076	1,042	785	24-20	
25-29	381	346	299	287	275	174	29-25	
30-34	94	107	106	84	87	55	34-30	
35-39	57	55	55	49	35	24	39-35	
40+	55	51	59	28	44	33	+40	
Total	**3,363**	**3,199**	**3,263**	**2,931**	**2,896**	**2,191**	**المجموع**	

عقود الزواج المسجلة في المحاكم الشرعية والكنسية في فلسطين ومحافظات مختارة، 2007-2017

Registered Marriages in Shariah Courts and Churches in the Palestine and Selected Governorates, 2007-2017

Year	المحافظة Governorate					السنة
	غزة Gaza	الخليل Hebron	**القدس Jerusalem**	نابلس Nablus	**فلسطين Palestine**	
2007	5,097	4,806	**2,945**	2,707	**32,685**	2007
2008	5,803	4,921	**2,927**	2,822	**35,777**	2008
2009	6,507	4,981	**2,907**	2,714	**38,316**	2009
2010	6,380	5,500	**1,844**	3,017	**37,228**	2010
2011	6,115	6,022	**1,397**	2,803	**36,284**	2011
2012	5,980	6,291	**2,191**	3,414	**40,292**	2012
2013	6,276	6,876	**2,896**	3,558	**42,698**	2013
2014	5,966	7,502	**2,931**	3,857	**43,732**	2014
2015	7,315	8,217	**3,263**	3,971	**50,438**	2015
2016	6,944	8,556	**3,199**	4,129	**49,930**	2016
2017	6,281	8,517	**3,363**	4,130	**47,218**	2017

أما وقوعات الطلاق المسجلة في فلسطين لعام 2017، فقد بلغت 8,568 واقعة طلاق، حيث سجلت محافظة القدس 635 واقعة أي ما نسبته 7.4% من مجمل وقوعات الطلاق المسجلة في فلسطين.

وقد بلغ عدد وقوعات الطلاق المسجلة للذكور في الفئة العمرية (15-19) سنة في فلسطين 226 واقعة طلاق، أي ما نسبته 2.6% من مجمل وقوعات الطلاق. وقد سجلت 12 واقعة طلاق لنفس الفئة العمرية في محافظة القدس أي ما نسبته 1.9% من مجمل وقوعات الطلاق المسجلة في المحافظة.

أما عدد وقوعات الطلاق للإناث في الفئة العمرية من (15-19) سنة فقد بلغت في فلسطين 1,976 واقعة أي ما نسبته 23.1% من مجمل وقوعات الطلاق المسجلة في فلسطين، وسجلت في محافظة القدس 160 واقعة طلاق لنفس الفئة العمرية أي ما نسبته 25.2% من مجمل وقوعات الطلاق في المحافظة.

وقوعات الطلاق المسجلة في المحاكم الشرعية في محافظة القدس حسب فئات عمر المطلق والمطلقة، 2017

Registered Divorces in Shariah Courts in Jerusalem Governorate by Age Groups of Divorces and Divorcee, 2017

Age Groups of Divorces	المجموع Total	Age Groups of Divorcee فئات عمر المطلقة							فئات عمر المطلق
		+40	39-35	34-30	29-25	24-20	19-15	14-10	
15-19	12	-	-	-	1	-	10	1	19-15
20-24	166	-	-	-	2	67	97	-	24-20
25-29	187	0	1	4	26	107	49	-	29-25
30-34	84	1	2	8	34	37	2	-	34-30
35-39	62	1	12	21	17	9	2	-	39-35
40+	124	61	33	21	6	3	0	-	+40
Total	**635**	**63**	**48**	**54**	**86**	**223**	**160**	**1**	**المجموع**

وقوعات الطلاق المسجلة في المحاكم الشرعية في محافظة القدس حسب فئات عمر المطلق والمطلقة، 2012- 2017

Registered Divorces in Shariah Courts in Jerusalem Governorate by Age Groups of Divorces and Divorcee, 2012-2017

Age Groups	Year السنة						فئات العمر
	2017	2016	2015	2014	2013	2012	
Divorces							**المطلق**
10-14	-	-	-	-	-	-	14-10
15-19	12	14	16	23	9	10	19-15
20-24	166	148	167	172	147	122	24-20
25-29	187	215	209	174	168	149	29-25
30-34	84	110	94	89	93	76	34-30
35-39	62	38	40	49	39	62	39-35
40+	124	94	88	108	71	73	+40
Total	**635**	**619**	**614**	**615**	**527**	**492**	**المجموع**
Divorcee							**المطلقة**
10-14	1	-	-	-	-	-	14-10
15-19	160	183	190	219	164	145	19-15
20-24	223	225	205	187	187	172	24-20
25-29	86	94	95	85	77	74	29-25
30-34	54	41	60	46	49	41	34-30
35-39	48	30	28	33	20	26	39-35
40+	**63**	46	36	45	30	34	+40
Total	**635**	**619**	**614**	**615**	**527**	**492**	**المجموع**

وقوعات الطلاق المسجلة في فلسطين ومحافظات مختارة، 2007- 2017

Registered Divorces in the Palestine and Selected Governorates, 2007-2017

Year	المحافظة Governorate					السنة
	غزة Gaza	الخليل Hebron	**القدس Jerusalem**	نابلس Nablus	**فلسطين Palestine**	
2007	644	429	**333**	375	**4,043**	2007
2008	833	506	**438**	433	**5,009**	2008
2009	915	533	**547**	470	**5,761**	2009
2010	1,038	628	**316**	624	**6,150**	2010
2011	983	658	**445**	558	**6,155**	2011
2012	1,022	678	**492**	590	**6,574**	2012
2013	1,066	765	**527**	614	**7,114**	2013
2014	1,080	867	**615**	694	**7,603**	2014
2015	1,192	940	**614**	713	**8,179**	2015
2016	1,179	1,015	**619**	750	**8,510**	2016
2017	1,200	1,043	635	857	**8,568**	2017

العمر الوسيط عند الزواج الاول

بلغ العمر الوسيط عند الزواج الاول في فلسطين لعام 2017 للذكور 24.0 سنة مقابل 19.0 سنة للإناث، وبلغ العمر الوسيط عند عقد القران لأول مرة للذكور في محافظة القدس 25.0 سنة مقابل 20.0 سنة للإناث.

العمر الوسيط عند الزواج الاول في محافظة القدس حسب الجنس، 2017

Median Age at the First Marriage in Jerusalem Governorate by Sex, 2017

Sex	منطقة J2 Area J2	منطقة J1 Area J1	محافظة القدس Jerusalem Governorate	فلسطين Palestine	الجنس
Males	24	25	**25**	**24**	ذكور
Females	19	20	**20**	**19**	إناث

العمر الوسيط عند الزواج الاول في محافظة القدس حسب الجنس، 2017

Median Age at the First Marriage in Jerusalem Governorate by Sex, 2017

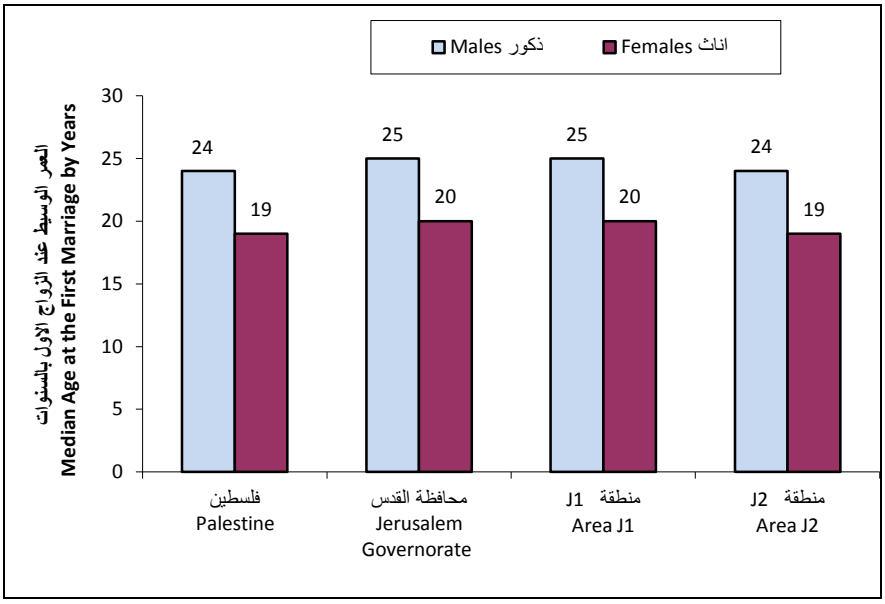

السكان الفلسطينيون (14 سنة فأكثر) في محافظة القدس حسب الجنس والحالة الزواجية، 2017

Palestinian Population (14 Years and Above) in Jerusalem Governorate by Sex and Marital Status, 2017

Marital Status	منطقة J2 Area J2			منطقة J1 Area J1			محافظة القدس Jerusalem Governorate			الحالة الزواجية
	إناث Females	ذكور Males	**كلا الجنسين Both Sexes**	إناث Females	ذكور Males	**كلا الجنسين Both Sexes**	**إناث Females**	**ذكور Males**	**كلا الجنسين Both Sexes**	
Never Married	11,721	15,092	26,813	27,697	36,652	64,349	**39,418**	**51,744**	**91,162**	لم يتزوج أبداً
Legally Married	661	591	1,252	984	1,179	2,163	**1,645**	**1,770**	**3,415**	عقد قران لأول مرة
Married	21,531	20,751	42,282	56,844	56,994	113,838	**78,375**	**77,745**	**156,120**	متزوج
Divorced	573	173	746	800	407	1,207	**1,373**	**580**	**1,953**	مطلق
Widowed	1,795	181	1,976	4,306	850	5,156	**6,101**	**1,031**	**7,132**	أرمل
Separated	129	33	162	236	122	358	**365**	**155**	**520**	منفصل
Not Stated	88	143	231	-	-	-	**88**	**143**	**231**	غير مبين
Total	**36,498**	**36,964**	**73,462**	**90,867**	**96,204**	**187,071**	**127,365**	**133,168**	**260,533**	**المجموع**

الفصل الرابع

الصحة

الخدمات الصحية

بلغ عدد مراكز الرعاية الصحية الأولية في محافظة القدس 51 مركزا وعيادة للعام 2017 التي تشرف عليها منظمات غير حكومية، ووكالة الغوث الدولية ووزارة الصحة، في حين كان هناك 7 مستشفيات عاملة بسعة 714 سريرا في العام 2017.

بالنسبة لفعاليات المستشفيات في العام 2017 فقد بلغ عدد الاخراجات في مستشفيات القدس 64,838 مريضاً، وبلغ عدد الأيام التمريضية في نفس المستشفيات 230,979 يوماً، بينما بلغ معدل اشغال الأسرّة 88.6%. كما بلغ عدد العمليات الجراحية المنجزة 18,760 عملية جراحية.

عدد الاسرّة والمستشفيات في محافظة القدس، 2012-2017

Number of Beds and Hospitals in Jerusalem Governorate, 2012-2017

Year	عدد الاسرّة Number of Beds	عدد المستشفيات Number of Hospitals	السنة
2012	642	9	2012
2013	643	9	2013
2014	658	8	2014
2015	672	7	2015
2016	698	7	2016
2017	714	7	2017

فعاليات المستشفيات في محافظة القدس، 2015-2017

Activities of Hospitals in Jerusalem Governorate, 2015 -2017

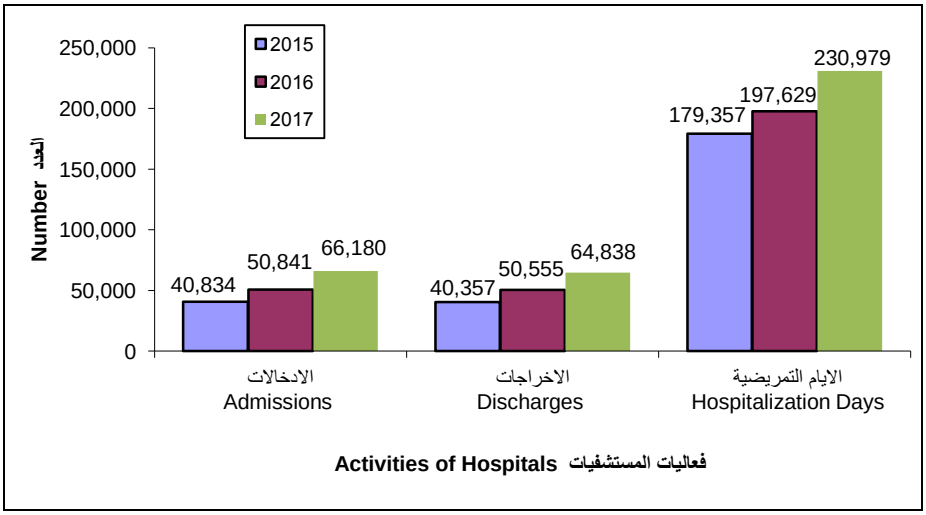

فعاليات المستشفيات في محافظة القدس، 2012-2017

Activities of Hospitals in Jerusalem Governorate, 2012-2017

Indicator	Year						السنة	المؤشر
	2017	2016	2015	2014	2013	2012		
Admissions	66,180	50,841	40,834	36,074	34,413	32,550		الإدخالات
Discharges	64,838	50,555	40,357	35,159	34,147	31,969		الاخراجات
Hospitalization Days	230,979	197,629	179,357	150,070	146,605	151,448		الأيام التمريضية
Mean of Duration	3.6	3.9	4.4	4.3	4.3	4.7		معدل الإقامة
Bed Occupancy Rate	88.6	77.6	73.1	62.5	62.5	64.6		معدل اشغال الأسّرة
Surgeries	18,760	19,436	..	17,815	15,362	16,072		العمليات الجراحية

الأطباء والممرضون

في العام 2016 بلغ عدد الأطباء العامين العاملين في مستشفيات محافظة القدس 171 طبيباً عاماً، بينما بلغ عدد أطباء الاختصاص 262 طبيباً. أما عدد الممرضين والقابلات فقد بلغ 835 ممرضاً/ة وقابلة.

القوى العاملة في بعض المهن الطبية في مستشفيات محافظة القدس حسب المهنة، 2012-2016

Labor Force in Certain Medical Professions in Jerusalem Governorate Hospitals by Profession, 2012 –2016

Profession	Year				السنة	المهنة
	2016	2014	2013	2012		
General physician	171	129	129	97		طبيب عام
Specialist physician	262	168	154	147		طبيب مختص
Pharmacist	19	17	11	9		صيدلي
Nurses & Midwives	835	619	661	478		ممرضين وقابلات
Lab. technical	68	74	58	50		فني مختبر
X-Ray technical	26	22	18	20		فني أشعة
Total	**1,381**	**1,029**	**1,031**	**801**		**المجموع**

التامين الصحي

بلغت نسبة السكان المشمولين بالتأمين الصحي 79.7% خلال عام 2017 في محافظة القدس منطقة (J2)، في حين بلغت هذه النسبة 100% في محافظة القدس منطقة (J1).

نسبة الفلسطينيين في محافظة القدس منطقة (J2) حسب نوع التأمين الصحي وبعض الخصائص الخلفية، 2017

Percentage of Palestinians in Jerusalem Governorate Area (J2) by Type of Insurance and Selected Background Characteristics, 2017

Background Characteristics	بدون تأمين صحي Without Health Insurance	Health Insurance Type								نوع التأمين الصحي	الخصائص الخلفية
		أخرى Others	وكالة وخاص UNRWA & Private	حكومي* وخاص Governmental* & Private	حكومي* ووكالة Governmental* & UNRWA	خاص Private	إسرائيلي Israeli	وكالة UNRWA	حكومي* Governmental*		
Sex											**الجنس**
Both Sexes	**20.3**	**0.7**	**1.8**	**0.3**	**17.5**	**2.5**	**5.6**	**22.2**	**29.0**		**كلا الجنسين**
Males	20.8	0.7	1.8	0.3	16.8	2.6	5.7	22.8	28.5		ذكور
Females	19.9	0.7	1.8	0.3	18.3	2.4	5.5	21.6	29.5		إناث
Refugee Status											**حالة اللجوء**
Registered refugees	-	0.8	4.3	-	42.0	-	-	53.0	-		لاجئ مسجل
Non - registered refugees	39.3	0.9	0.8	0.8	6.7	2.1	8.5	5.4	35.3		لاجئ غير مسجل
Not-refugee	34.1	0.7	0.1	0.5	0.4	4.3	9.5	0.8	49.6		ليس لاجئاً
Total	**20.3**	**0.7**	**1.8**	**0.3**	**17.5**	**2.5**	**5.6**	**22.2**	**29.0**		**المجموع**

* State of Palestine

* دولة فلسطين

نسبة الفلسطينيين في محافظة القدس منطقة (J1) حسب نوع التأمين الصحي وبعض الخصائص الخلفية، 2017

Percentage of Palestinians in Jerusalem Governorate Area (J1) by Type of Insurance and Selected Background Characteristics, 2017

Background Characteristics	بدون تأمين صحي Without Health Insurance	اخرى** Other**	Health Insurance Type						نوع التأمين الصحي	الخصائص الخلفية
			وكالة وخاص UNRWA & Private	حكومي* وخاص Governmental* & Private	حكومي* ووكالة Governmental* & UNRWA	خاص Private	إسرائيلي Israeli	وكالة UNRWA	حكومي* Governmental*	
Sex										**الجنس**
Both Sexes	**0.0**	**25.2**	**0.6**	**0.1**	**0.4**	**0.2**	**72.1**	**0.3**	**1.1**	**كلا الجنسين**
Males	0.0	24.4	0.6	0.1	0.4	0.2	73.1	0.2	1.0	ذكور
Females	0.0	26.1	0.6	0.2	0.4	0.2	71.0	0.4	1.1	إناث
Refugee Status										**حالة اللجوء**
Registered refugees	0.0	94.9	2.2	0.0	1.3	0.0	0.5	1.1	0.0	لاجئ مسجل
Non - registered refugees	0.0	7.8	0.0	0.0	0.0	0.0	91.9	0.0	0.3	لاجئ غير مسجل
Not-refugee	0.0	1.3	0.1	0.2	0.1	0.3	96.4	0.1	1.5	ليس لاجئاً
Total	**0.0**	**25.2**	**0.6**	**0.1**	**0.4**	**0.2**	**72.1**	**0.3**	**1.1**	**المجموع**

* State of Palestine

** includes whom have Israeli and UNRWA or other insurance.

* دولة فلسطين

** تشمل الافراد الذين لديهم تامين اسرائيلي ووكالة او غيره.

الاعاقة

بلغت نسبة ذوي الإعاقة في محافظة القدس منطقة (J1) 1.1% (1.2% ذكور و1.0% اناث). في حين بلغت هذه النسبة في محافظة القدس منطقة (J2) 1.8% (1.9% ذكور و1.7% اناث).

نسبة السكان الفلسطينيون ذوي الإعاقة في محافظة القدس منطقة (J2) حسب نوع الإعاقة والجنس، 2017

Percentage of Palestinian Population with Disabilities in Jerusalem Governorate Area (J2) by Type of Disability and Sex, 2017

Sex	نسبة السكان ذوي الاعاقة Percentage of Population with Disabilities	Type of Disability				نوع الاعاقة	الجنس
		التواصل Communication	التذكر والتركيز Remembering & Concentration	الحركة واستخدام الاصابع Mobility	السمع Hearing	البصر Seeing	
Both Sexes	**1.8**	**0.4**	**0.4**	**0.9**	**0.4**	**0.6**	**كلا الجنسين**
Males	1.9	0.4	0.4	1.0	0.4	0.6	ذكور
Females	1.7	0.4	0.4	0.8	0.4	0.6	إناث

الفصل الخامس

العمـل

المشاركة في القوى العاملة

بلغت نسبة المشاركة في القوى العاملة في محافظة القدس بين الأفراد 15 سنة فأكثر 30.4% في العام 2017. في حين كانت نسبة المشاركة في فلسطين 45.3% لنفس العام.

من جهة أخرى، بلغت نسبة المشاركة للإناث في القوى العاملة في محافظة القدس 6.7% من مجموع الإناث 15 سنة فأكثر في العام 2017، بينما بلغت نسبة مشاركة الذكور 56.4%.

التوزيع النسبي للأفراد (15 سنة فأكثر) من محافظة القدس حسب أهم سمات القوى العاملة، 2017

Percentage Distribution of Persons (15 Years and Above) From Jerusalem Governorate by Labor Force Status, 2017

Labor Force Status	النسبة Percentage	سمات القوى العاملة
In the Labor Force	30.4	داخل القوى العاملة
Outside Labor Force	69.6	خارج القوى العاملة
Total	**100**	**المجموع**
Employment	88.4	العمالة
Unemployment	11.6	البطالة
Total	**100**	**المجموع**

التوزيع النسبي للأفراد (15 سنة فأكثر) من محافظة القدس حسب العلاقة بقوة العمل والجنس، 2017

Percentage Distribution of Persons (15 Years and Above) From Jerusalem Governorate by Labor Force Status and Sex, 2017

Labor Force Status	Sex		الجنس	العلاقة بقوة العمل
	كلا الجنسين Both Sexes	إناث Females	ذكور Males	
In the Labor Force	**30.4**	6.7	56.4	داخل القوى العاملة
Outside Labor Force	**69.6**	93.3	43.6	خارج القوى العاملة
Total	**100**	**100**	**100**	**المجموع**

التوزيع النسبي للأفراد (15 سنة فأكثر) من محافظة القدس حسب العلاقة بقوة العمل وفئات العمر، 2017

Percentage Distribution of Persons (15 Years and Above) From Jerusalem Governorate by Labor Force Status and Age Groups, 2017

Labor Force Status	المجموع Total	Age Groups فئات العمر					العلاقة بقوة العمل
		+55	54-45	44-35	34-25	24-15	
In the Labor Force	**30.4**	7.5	38.2	53.2	43.8	18.8	داخل القوى العاملة
Outside Labor Force	**69.6**	92.5	61.8	46.8	56.2	81.2	خارج القوى العاملة
Total	**100**	**100**	**100**	**100**	**100**	**100**	**المجموع**

التوزيع النسبي للأفراد (15 سنة فأكثر) من محافظة القدس حسب العلاقة بقوة العمل وعدد السنوات الدراسية، 2017

Percentage Distribution of Persons (15 Years and Above) From Jerusalem Governorate by Labor Force Status and Years of Schooling, 2017

Labor Force Status	المجموع Total	Years of Schooling عدد السنوات الدراسية					العلاقة بقوة العمل
		+13	12-10	9-7	6-1	0	
In the Labor Force	**30.4**	45.1	33.8	32.3	13.3	3.7	داخل القوى العاملة
Outside Labor Force	**69.6**	54.9	66.2	67.7	86.7	96.3	خارج القوى العاملة
Total	**100**	**100**	**100**	**100**	**100**	**100**	**المجموع**

البطالة

بلغ معدل البطالة عام 2017 في محافظة القدس بين الأفراد المشاركين في القوى العاملة 15 سنة فأكثر 11.6% أما في فلسطين فبلغ معدل البطالة 27.7%؛ 17.9% في الضفة الغربية و43.9% في قطاع غزة.

أما على صعيد معدل البطالة حسب عدد السنوات الدراسية في محافظة القدس، فيلاحظ أن أعلى معدل للبطالة في عام 2017 كان بين الأفراد الذين أنهوا 7–9 سنوات دراسية، حيث بلغ معدل البطالة بين أفراد تلك الفئة 14.7%.

وفيما يتعلق بمعدل البطالة حسب الفئات العمرية في محافظة القدس، فيلاحظ أن أعلى معدل للبطالة كان بين الأفراد الذين أعمارهم 15–19 سنة، حيث بلغت النسبة 52.7% في العام 2017.

معدل البطالة من بين المشاركين في القوى العاملة في فلسطين حسب المحافظة، 2017

Unemployment Rate from Participants in the Labour Force in Palestine by Governorate, 2017

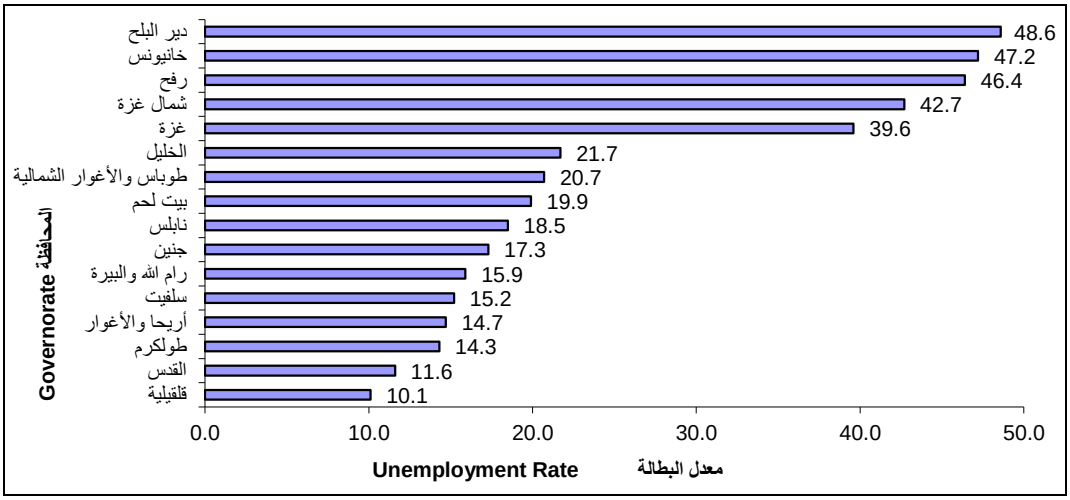

معدل البطالة في محافظة القدس حسب عدد سنوات الدراسة، 2017

Unemployment Rate in Jerusalem Governorate by Years of Schooling, 2017

Years of Schooling	معدل البطالة Unemployment Rate	عدد سنوات الدراسة
0	-	0
1-6	4.3	6-1
7-9	14.7	9-7
10-12	12.6	12-10
13+	8.9	+13
Total	**11.6**	**المجموع**

(-) means observations are too small. (-) تعني عدم وجود عدد كافي من المشاهدات.

معدل البطالة في محافظة القدس حسب فئات العمر، 2017

Unemployment Rate in Jerusalem Governorate by Age Groups, 2017

Age Groups	معدل البطالة Unemployment Rate	فئات العمر
15-19	52.7	19-15
20-24	25.2	24-20
25-29	9.1	29-25
30-34	10.2	34-30
35-39	4.3	39-35
40-44	10.0	44-40
45-49	4.9	49-45
50+	11.9	+50
Total	**11.6**	**المجموع**

العمالة

بلغت نسبة العاملين (عمالة تامة، وعمالة ناقصة متصلة بالوقت) في محافظة القدس 88.4% في العام 2017.

التوزيع النسبي للقوى العاملة للأفراد (15 سنة فأكثر) من محافظة القدس حسب أهم سمات القوى العاملة والجنس، 2017

Percentage Distribution of Labor Force Participants (15 Years and Above) From Jerusalem Governorate by Labor Force Characteristics and Sex, 2017

Labor Force Characteristics	كلا الجنسين Both Sexes	Sex الجنس		سمات القوى العاملة
		إناث Females	ذكور Males	
Employment	**88.4**	82.5	89.2	عمالة
Unemployment	**11.6**	17.5	10.8	بطالة
Total	**100**	**100**	**100**	**المجموع**

الحالة العملية

توزع العاملون من محافظة القدس حسب الحالة العملية في عام 2017 بواقع 4.9% أرباب عمل، و13.8% يعملون لحسابهم، و80.5% مستخدمون بأجر، و0.8% يعملون أعضاء أسرة غير مدفوعي الأجر.

التوزيع النسبي للعاملين من محافظة القدس حسب الحالة العملية، 2017

Percentage Distribution of Employed Persons From Jerusalem Governorate by Employment Status, 2017

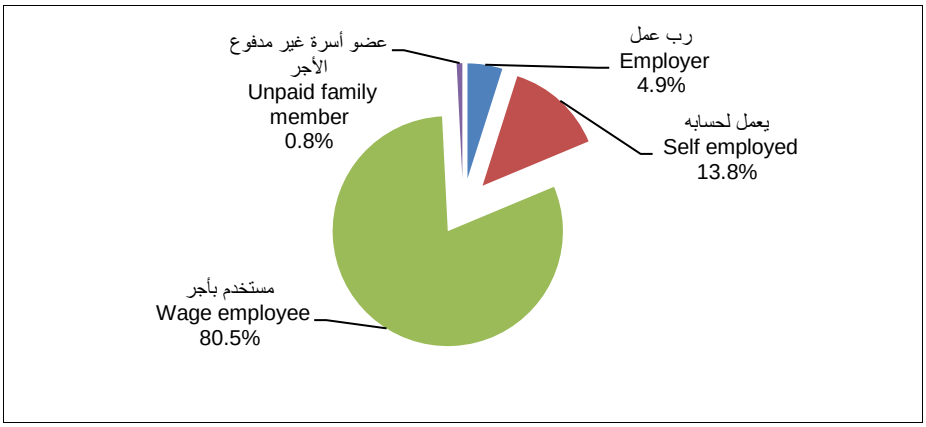

التوزيع النسبي للعاملين من محافظة القدس حسب الحالة العملية، 2017

Percentage Distribution of Employed Persons From Jerusalem Governorate by Employment Status, 2017

Employment Status	النسبة Percentage	الحالة العملية
Employer	4.9	رب عمل
Self employed	13.8	يعمل لحسابه
Wage employee	80.5	مستخدم بأجر
Unpaid family member	0.8	عضو أسرة غير مدفوع الأجر
Total	**100**	**المجموع**

المهنة الرئيسية

على صعيد توزيع العاملين من محافظة القدس حسب المهنة في عام 2017، كانت أعلى نسبة للعاملين في الحرف وما اليها من المهن بواقع 25.5%، يليها العاملين في المهن الأولية بنسبة 22.8% ومن ثم العاملين في الخدمات والباعة في الاسواق بنسبة 17.5%، يليها العاملين كفنيين ومتخصصين وكتبة بنسبة 16.9%، يليها فئة مشغلو الآلات ومجمعوها بنسبة 14.2% ثم الذين يعملون كمشرعين وموظفي إدارة عليا بنسبة 2.8% وأخيراً العمال المهرة في الزراعة وصيد السمك بنسبة 0.3%.

التوزيع النسبي للعاملين من محافظة القدس حسب المهنة، 2017

Percentage Distribution of Employed Persons From Jerusalem Governorate by Occupation, 2017

Occupation	النسبة Percentage	المهنة
Legislators, Senior officials & Managers	2.8	المشرعون وموظفو الإدارة العليا
Professionals, Technicians & clerks	16.9	الفنيون والمتخصصون والكتبة
Service, Shop & Market workers	17.5	العاملون في الخدمات والباعة في الأسواق
Skilled Agricultural & Fishery Workers	0.3	العمال المهرة في الزراعة وصيد الأسماك
Craft and Related Trade Workers	25.5	العاملون في الحرف وما إليها من المهن
Plant & Machine Operators & Assemblers	14.2	مشغلو الآلات ومجمعوها
Elementary Occupations	22.8	المهن الأولية
Total	**100**	**المجموع**

النشاط الاقتصادي

تركز توزيع العاملين من محافظة القدس حسب النشاط الاقتصادي في العام 2017 في قطاع التجارة والمطاعم وأنشطة الفنادق حيث شكلوا ما نسبته 27.5% من مجموع العاملين، ثم العاملين في البناء والتشييد 25.3%، يليه قطاع الخدمات والفروع الأخرى بنسبة 24.4%، وكانت أقل نسبة من العاملين في قطاع الزراعة والحراجة والصيد حيث بلغت 1.0%.

التوزيع النسبي للعاملين من محافظة القدس حسب النشاط الاقتصادي، 2017

Percentage Distribution of Employed Persons From Jerusalem Governorate by Economic Activity, 2017

Economic Activity	النسبة Percentage	النشاط الاقتصادي
Agriculture and Hunting	1.0	الزراعة والحراجة والصيد
Mining, Quarrying & Manufacturing	13.4	التعدين والمحاجر والصناعة التحويلية
Construction	25.3	البناء والتشييد
Commerce, Hotels & Restaurants	27.5	التجارة والمطاعم والفنادق
Transportation, Storage & Communication	8.4	النقل والمواصلات والاتصالات
Services & Other Branches	24.4	الخدمات والفروع الأخرى
Total	**100**	**المجموع**

مكان العمل

نسبة العاملين في فلسطين من محافظة القدس عام 2017 بلغت 60.6%، بالمقابل بلغت نسبة العاملين في إسرائيل والمستعمرات 39.4% في عام 2017.

التوزيع النسبي للعاملين من محافظة القدس حسب مكان العمل، 2017

Percentage Distribution of Employed Persons From Jerusalem Governorate by Place of Work, 2017

Place of Work	النسبة Percentage	مكان العمل
Palestine	60.6	فلسطين
Israel and Settlements	39.4	إسرائيل والمستعمرات
Total	**100**	**المجموع**

الأجور وساعات العمل وأيام العمل

بلغ معدل الأجر اليومي بالشيكل عام 2017 للعاملين من محافظة القدس 145.0 شيكل، في حين بلغ معدل الاجر اليومي بالشيكل للذين يعملون في فلسطين من محافظة القدس 110.4 شيكل، مقابل 189.1 شيكل للذين يعملون في اسرائيل والمستعمرات من محافظة القدس.

وأما معدل ساعات العمل الأسبوعية للعاملين في فلسطين من محافظة القدس للعام 2017 فقد بلغ 43.1 ساعة، بينما بلغ معدل ساعات العمل للعاملين من محافظة القدس في إسرائيل والمستعمرات 44.8 ساعة.

وبالنسبة لمعدل أيام العمل الشهرية للعاملين في فلسطين من محافظة القدس للعام 2017 فقد بلغ 22.8 يوم، في المقابل بلغ معدل أيام العمل الشهرية للعاملين في إسرائيل والمستعمرات من محافظة القدس 21.1 يوم.

معدل ساعات العمل الأسبوعية وأيام العمل الشهرية والأجرة اليومية بالشيكل للمستخدمين معلومي الأجر من محافظة القدس حسب مكان العمل، 2017

Average Weekly Work Hours, Monthly Work Days and Daily Wage in NIS for Wage Employees Working From Jerusalem Governorate by Place of Work, 2017

Place of Work	الأجر الوسيط اليومي بالشيكل Median Daily Wage in NIS	معدل الأجرة اليومية بالشيكل Average Daily Wage in NIS	معدل أيام العمل الشهرية Average Monthly Work Days	معدل ساعات العمل الأسبوعية Average Weekly Work Hours	مكان العمل
Palestine	100.0	110.4	22.8	43.1	فلسطين
Israel & Settlements	180.8	189.1	21.1	44.8	إسرائيل والمستعمرات

التوزيع النسبي للعاملين من محافظة القدس حسب متغيرات مختارة، 2017

Percentage Distribution of Employed Persons From Jerusalem Governorate by Selected Variables, 2017

Variable	كلا الجنسين Both Sexes	Sex الجنس		المتغير
		إناث Females	ذكور Males	
Years of schooling				**عدد سنوات الدراسة**
0	**0.5**	0.0	0.6	0
1-6	**8.5**	1.3	9.4	6-1
7-9	**24.3**	6.9	26.4	9-7
10-12	**43.0**	15.3	46.4	12-10
13+	**23.7**	76.5	17.2	+13
Total	**100**	**100**	**100**	**المجموع**
Employment status				**الحالة العملية**
Employer	**4.9**	2.9	5.1	رب عمل
Self Employed	**13.8**	2.0	15.3	يعمل لحسابه
Wage Employee	**80.5**	95.0	78.7	مستخدم بأجر
Unpaid Family Member	**0.8**	0.1	0.9	عضو أسرة غير مدفوع الأجر
Total	**100**	**100**	**100**	**المجموع**
Age groups				**فئات العمر**
15 - 24	**11.4**	16.6	10.7	24 -15
25 - 34	**36.0**	45.9	34.8	34 - 25
35 - 44	**31.5**	19.2	33.1	44 - 35
45 - 54	**15.7**	11.5	16.2	54 - 45
55+	**5.4**	6.8	5.2	+55
Total	**100**	**100**	**100**	**المجموع**
Marital status				**الحالة الزواجية**
Never Married	**23.9**	43.9	21.5	لم يتزوج أبدا
Married	**75.0**	47.4	78.4	متزوج
Other	**1.1**	8.7	0.1	أخرى
Total	**100**	**100**	**100**	**المجموع**
Work days, Work hours & Average of daily wage for Wage Employees				**أيام العمل وساعات العمل ومعدل الأجر اليومي للمستخدمين بأجر**
Work Days (Monthly)	**22.0**	21.7	22.1	أيام العمل (شهري)
Work Hours (Weekly)	**43.8**	35.6	45.0	ساعات العمل (اسبوعي)
Average of Daily Wage (NIS)	**145.0**	109.9	149.8	معدل الأجر اليومي (بالشيكل)

الفصل السادس

معايير المعيشة

معايير المعيشة

من أهم مصادر الدخل الرئيسية التي تعتمد عليها الأسر في محافظة القدس خلال العام 2013 الأجور والرواتب من قطاعات العمل الإسرائيلية حيث بلغت نسبتها 40.0% بواقع 54.2% في منطقة J1 و15.2% في منطقة J2، يليها الأجور والرواتب من القطاع الخاص كمصدر دخل رئيسي بنسبة 23.1%، بواقع 13.1% في منطقة J1 و40.3% في منطقة J2، ومن ثم مخصصات من التأمين الوطني كمصدر دخل رئيسي بنسبة 13.6% بواقع 21.3% في منطقة J1 و0.5% في منطقة J2، أما الأجور والرواتب من الحكومة فبلغت نسبة الاعتماد عليها كمصدر دخل رئيسي للأسرة في محافظة القدس 7.8%، بواقع 2.2% في منطقة J1 و17.5% في منطقة J2.

بلغت نسبة الأسر الفلسطينية في عام 2013 التي تقيم وضعها المعيشي بالجيد في محافظة القدس حوالي 31.6%، متوسط 64.3%، فقيرة 3.7% و0.4% قيمت وضعها المعيشي بالفقيرة جدا.

التوزيع النسبي للأسر الفلسطينية في محافظة القدس حسب المنطقة والمصدر الرئيسي للدخل، 2013

Percentage Distribution of Palestinian Households in Jerusalem Governorate by Area and Main Source of Income, 2013

Main Source of Income	منطقة J2 Area J2	منطقة J1 Area J1	القدس Jerusalem	المصدر الرئيسي للدخل
Agriculture and fishing	1.9	0.7	**1.2**	الزراعة وتربية الحيوانات وصيد الأسماك
Household's business	7.4	6.0	**6.5**	مشاريع للأسرة (غير الزراعية)
Wages and salaries from the government	17.5	2.2	**7.8**	أجور ورواتب من الحكومة
Wages and salaries from the private Sector	40.3	13.1	**23.1**	أجور ورواتب من القطاع الخاص
Wages and salaries from Israeli sectors	15.2	54.2	**40.0**	أجور ورواتب من قطاعات العمل الإسرائيلية
National insurance	0.5	21.3	**13.6**	مخصصات من التأمين الوطني
Transfers from inside Palestine	1.4	0.3	**0.7**	تحويلات من داخل فلسطين
Transfers from abroad	2.8	0.0	**1.0**	تحويلات من الخارج
Social assistance	8.7	0.1	**3.2**	مساعدات اجتماعية
Wages and salaries from international bodies	0.8	1.2	**1.0**	اجور ورواتب من هيئات دولية
Log in ownership	1.2	0.2	**0.6**	دخول ملكية
Other	2.3	0.7	**1.3**	أخرى
Total	**100**	**100**	**100**	**المجموع**

التوزيع النسبي للأسر الفلسطينية في محافظة القدس حسب وضعها المعيشي من وجهة نظر الأسرة والمنطقة، 2013

Percentage Distribution of Palestinian Households in Jerusalem Governorate by Living Standard from Viewpoint of Household and Area, 2013

Living Condition Status	منطقة J2 Area J2	منطقة J1 Area J1	القدس Jerusalem	الوضع المعيشي
Well	20.5	38.0	**31.6**	جيدة
Fairly good	70.9	60.5	**64.3**	متوسطة
Poor	7.7	1.5	**3.7**	فقيرة
Very poor	0.9	0.0	**0.4**	فقيرة جدا
Total	**100**	**100**	**100**	**المجموع**

التوزيع النسبي للأسر الفلسطينية في محافظة القدس حسب وضعها المعيشي من وجهة نظر الأسرة والمنطقة، 2013

Percentage Distribution of Palestinian Households in Jerusalem Governorate by Living Standard from Viewpoint of Household and Area, 2013

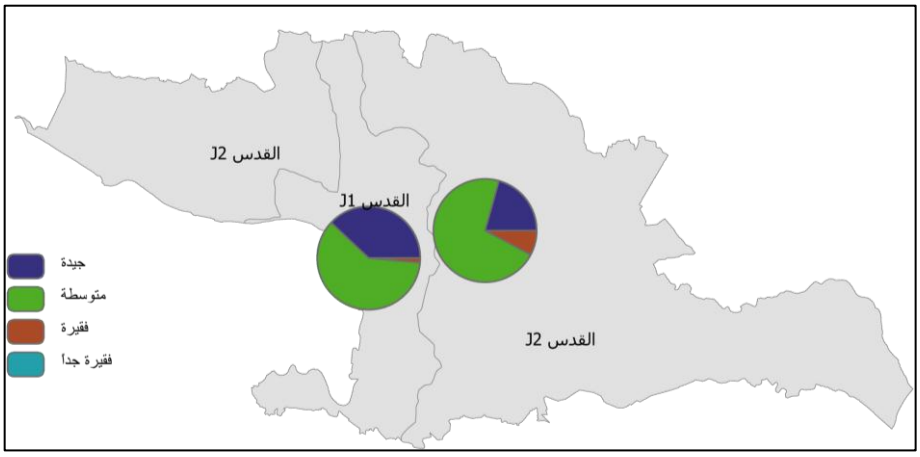

التوزيع النسبي للأسر الفلسطينية في محافظة القدس حسب وضعها المعيشي من وجهة نظر الاسرة، 2013

Percentage Distribution of Palestinian Households in Jerusalem Governorate by Living Standard from Viewpoint of Household, 2013

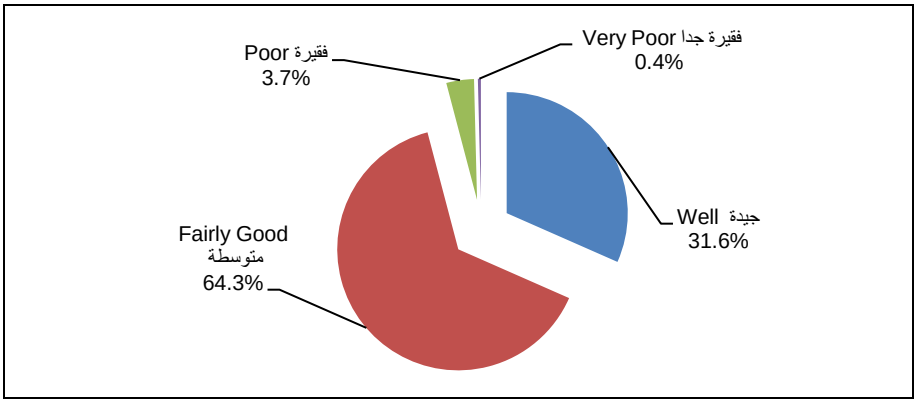

التوزيع النسبي للأسر الفلسطينية في محافظة القدس حسب التغير في نفقات الأسرة الشهرية خلال الشهور 12 التي سبقت شهر نيسان 2013

Percentage Distribution of Palestinian Households in Jerusalem Governorate by Change in Monthly Household Expenditure During the last 12 Months Preceding the Month of April 2013

Change in Household Expenditures	النسبة Percentage	التغير في نفقات الأسرة
Decreased	9.4	انخفضت
No change	74.7	لم تتغير
Increased	15.9	ازدادت
Total	**100**	**المجموع**

التوزيع النسبي للأسر الفلسطينية في محافظة القدس التي حصلت على قروض حسب قيمة المبلغ الذي خصص من القرض لتغطية نفقات الأسرة خلال الشهور 12 التي سبقت شهر نيسان 2013

Percentage Distribution of Palestinian Households Receiving Any Loans by Value of Loan Used to Cover Household Expenditure During the last 12 Months Preceding the Month of April 2013

Indicator	النسبة Percentage	المؤشر
Value of loan used to cover household expenditure, (NIS)		**قيمة المبلغ الذي خصص من القرض لتغطية نفقات الأسرة بالشيكل**
1000 NIS and less	4.5	1000 شيكل فأقل
1001-3000	6.9	3000-1001
3001-5000	9.8	5000-3001
5001+	78.8	+5001
Total	**100**	**المجموع**
Percentage of Households have Received Loan During the Last 12 Months	**3.0**	**نسبة الاسر التي حصلت على قروض خلال الشهور 12 الماضية**

نسبة الأسر الفلسطينية في محافظة القدس التي انخفضت نفقاتها حسب البند خلال الشهور 12 التي سبقت شهر نيسان 2013

Percentage of Palestinian Households in Jerusalem Governorate that Decreased Expenditure by Item During the last 12 Months Preceding the Month of April 2013

Item	النسبة Percentage	البند
Food	71.7	الغذاء
Cloth	74.8	الملبس
Education expenditure	[45.6]	نفقات التعليم
Health expenditure	[52.3]	نفقات الصحة
House expenditure	62.6	نفقات المسكن
Water expenditure	[70.1]	نفقات المياه
Entertainment / Travel	26.8	الترفيه/السفر
Other	1.0	أخرى

[ ]: التباين مرتفع [ ]:High variance

نسبة الأسر الفلسطينية في محافظة القدس التي تتلقى مخصصات حسب نوع المخصصات، 2013

Percentage of Palestinian Households in Jerusalem Governorate that Received Allowances by Type of Allowance, 2013

Type of Allowance	النسبة Percentage	نوع المخصصات
Widows allowances	4.8	مخصصات أرامل
Children allowances	36.9	مخصصات أولاد
Pension allowances	9.0	مخصصات شيخوخة
Disability allowances	4.1	مخصصات عجز
Unemployment allowances	2.6	مخصصات بطالة
Difference in minimum wage	0.3	فرق الحد الأدنى من الأجور
Other	0.2	أخرى

التوزيع النسبي للأسر الفلسطينية في محافظة القدس التي تلقت على الأقل مساعدة واحدة حسب نوع المساعدة خلال الشهور 12 التي سبقت شهر نيسان 2013

Percentage Distribution of Palestinian Households that Received at Least One Assistance by Type of Assistance During the last 12 Months Preceding the Month of April 2013

Type of Assistance	النسبة Percentage	نوع المساعدة
Food	6.8	غذاء
Free medical treatment	2.7	علاج مجاني / دواء
Working	0.1	تشغيل
Assistance - in cash	76.4	مساعدات نقدية
Health insurance	0.1	تأمين صحي
Multi	10.1	متعددة
Other*	3.8	أخرى*
Total	**100**	**المجموع**

*: Other included clothes, Martyrs compensation.

*: أخرى تشمل ملابس، تعويضات الشهداء.

التوزيع النسبي للأسر الفلسطينية في محافظة القدس التي تلقت مساعدات حسب مؤشرات مختارة، خلال الشهور 12 التي سبقت شهر نيسان 2013

Percentage Distribution of Palestinian Households in Jerusalem Governorate that Received Assistance by Selected Indicators During the last 12 Months Preceding the Month of April 2013

Selected Indicators	النسبة Percentage	مؤشرات مختارة
Households that need assistance	23.7	الأسر التي ترى بأنها بحاجة إلى مساعدة
Households that not sure if need assistance	72.3	الأسر غير المتأكدة بأنها بحاجة إلى مساعدة
Households did not need assistance	4.0	الأسر التي لا تحتاج إلى مساعدة
Total	**100**	**المجموع**
Households that received assistance during the last 12 months preceding the month of April 2013	11.4	الأسر التي تلقت مساعدات خلال الشهور 12 التي سبقت شهر نيسان 2013
Households that didn't receive assistance during the last 12 months preceding the month of April 2013	88.6	الأسر التي لم تتلق مساعدات خلال الشهور 12 التي سبقت شهر نيسان 2013
Total	**100**	**المجموع**

التوزيع النسبي للأسر الفلسطينية في محافظة القدس التي تأتيها تحويلات نقدية من الخارج بشكل دوري حسب قيمة التحويلات والمنطقة، خلال الشهور 12 التي سبقت شهر نيسان 2013

Percentage Distribution of Palestinian Households in Jerusalem Governorate Receiving Regular Transfers from Outside the Country by Value of Transfers and Area During the last 12 Months Preceding the Month of April 2013

Value of Transfers (NIS)	منطقة J2 Area J2	منطقة J1 Area J1	القدس Jerusalem	قيمة التحويلات بالشيكل
3000 NIS and less	90.6	100.0	**91.5**	3000 شيكل فأقل
More than 3000	9.4	0.0	**8.5**	أكثر من 3000
Total	**100**	**100**	**100**	**المجموع**
Percentage of households receiving any regular transfers from outside the country	**5.6**	**0.3**	**2.3**	**نسبة الأسر التي تأتيها تحويلات نقدية من الخارج بشكل دوري**

الفصل السابع

التعليم

المدارس[1]

بلغ عدد المدارس في العام الدراسي 2018/2017 في محافظة القدس 250 مدرسة في حين كانت 251،241، 260 مدرسة للأعوام الدراسية 2015/2014، 2016/2015، 2017/2016 على التوالي وذلك باستثناء المدارس التي تشرف عليها وزارة المعارف والبلدية الإسرائيليتين.

عدد المدارس في محافظة القدس حسب الجهة المشرفة، 2015/2014– 2018/2017
Number of Schools in Jerusalem Governorate by Supervising Authority, 2014/2015 -2017/2018

Supervising Authority	2018/2017	2017/2016	2016/2015	2015/2014	الجهة المشرفة
Government	122	126	120	116	حكومة
UNRWA	15	16	16	16	وكالة الغوث
Private	113	118	115	109	خاصة
Total	**250**	**260**	**251**	**241**	**المجموع**

وقد بلغ عدد الطلبة في المدارس للعام الدراسي 2018/2017 في محافظة القدس 70,547 طالباً وطالبة، منهم 33,650 من الذكور و 36,897 من الإناث، بينما كان عدد الطلبة في المدارس 70,882، 71,351، 72,814 للأعوام الدراسية 2015/2014، 2016/2015، 2017/2016 على التوالي.

عدد الطلبة في المدارس في محافظة القدس حسب المرحلة، 2015/2014–2018/2017
Number of Students in Schools in Jerusalem Governorate by Stage, 2014/2015-2017/2018

Stage	2018/2017	2017/2016	2016/2015	2015/2014	المرحلة
Basic stage	62,582	64,323	63,558	63,114	المرحلة الأساسية
Secondary stage	7,965	8,491	7,793	7,768	المرحلة الثانوية
Total	**70,547**	**72,814**	**71,351**	**70,882**	**المجموع**

تشير بيانات العام الدراسي 2018/2017 إلى أن معدل عدد الطلبة لكل معلم في مدارس محافظة القدس والتي تشرف عليها الحكومة بلغ 17.0 طالباً لكل معلم، في حين بلغ هذا المعدل 22.2 طالباً لكل معلم في المدارس التي تشرف عليها وكالة الغوث و18.7 طالباً لكل معلم في المدارس الخاصة.

1. Data excludes Municipality and Culture Committee Schools in Jerusalem.

1. البيانات لا تشمل مدارس المعارف والبلدية في القدس.

معدل عدد الطلبة لكل معلم في مدارس محافظة القدس حسب الجهة المشرفة، 2018/2017-2017/2016

Average Number of Students Per Teacher in Schools in Jerusalem Governorate by Supervising Authority, 2016/2017-2017/2018

Supervising Authority	2018/2017			2017/2016			الجهة المشرفة
	المعدل العام General Average	منطقة (J2) Area (J2)	منطقة (J1) Area (J1)	**المعدل العام General Average**	منطقة (J2) Area (J2)	منطقة (J1) Area (J1)	
Government	**17.0**	17.6	15.4	**17.2**	17.9	15.7	حكومة
UNRWA	**22.2**	25.4	16.0	**22.2**	25.2	16.6	وكالة الغوث
Private	**18.7**	19.4	18.3	**18.3**	18.5	18.1	خاصة
General Average	**18.1**	**18.8**	**17.3**	**18.1**	**18.6**	**17.3**	**المعدل العام**

أما عدد الشعب الصفية في المدارس للعام الدراسي 2018/2017 في محافظة القدس فقد بلغت 2,970 شعبة، منها 848 شعبة للذكور، 1,086 شعبة للإناث، 1,036 شعبة مختلطة، وبالمقابل كان عدد الشعب في المدارس للعام الدراسي 2017/2016 في محافظة القدس 3,055 شعبة منها 898 شعبة للذكور، و1,112 شعبة للإناث، و1,045 شعبة مختلطة.

معدل عدد الطلبة لكل شعبة في مدارس محافظة القدس التابعة للحكومة للعام الدراسي 2018/2017 بلغ 22.9 طالباً بينما بلغ 29.9 طالباً في مدارس وكالة الغوث، و23.8 طالباً لكل شعبة في المدارس الخاصة.

معدل عدد الطلبة لكل شعبة في محافظة القدس حسب الجهة المشرفة، 2018/2017-2017/2016

Average Number of Students Per Class in Jerusalem Governorate by Supervising Authority, 2016/2017-2017/2018

Supervising Authority	2018/2017			2017/2016			الجهة المشرفة
	المعدل العام General Average	منطقة (J2) Area (J2)	منطقة (J1) Area (J1)	**المعدل العام General Average**	منطقة (J2) Area (J2)	منطقة (J1) Area (J1)	
Government	**22.9**	23.9	20.8	**23.1**	23.8	21.4	حكومة
UNRWA	**29.9**	33.9	21.7	**29.6**	34.2	21.5	وكالة الغوث
Private	**23.8**	23.2	24.1	**23.8**	23.3	24.1	خاصة
General Average	**23.8**	**24.4**	**23.0**	**23.8**	**24.3**	**23.2**	**المعدل العام**

عدد المدارس في محافظة القدس حسب الجهة المشرفة والجنس والمنطقة 2016/2017–2017/2018
Number of Schools in Jerusalem Governorate by Supervising Authority, Sex and Area, 2016/2017-2017/2018

Supervising Authority/Area	2018/2017				2017/2016				الجهة المشرفة/المنطقة
	المجموع Total	مختلطة Co-ed	إناث Females	ذكور Males	المجموع Total	مختلطة Co-ed	إناث Females	ذكور Males	
Jerusalem									**القدس**
Government	**122**	**30**	**40**	**52**	**126**	**31**	**43**	**52**	حكومة
UNRWA	**15**	**2**	**9**	**4**	**16**	**3**	**9**	**4**	وكالة الغوث
Private	**113**	**89**	**13**	**11**	**118**	**88**	**16**	**14**	خاصة
Total	**250**	**121**	**62**	**67**	**260**	**122**	**68**	**70**	**المجموع**
Area (J1)									**منطقة (J1)**
Government	**37**	9	13	15	**37**	9	14	14	حكومة
UNRWA	**6**	1	3	2	**7**	2	3	2	وكالة الغوث
Private	**61**	42	11	8	**60**	40	13	7	خاصة
Total	**104**	**52**	**27**	**25**	**104**	**51**	**30**	**23**	**المجموع**
Area (J2)									**منطقة (J2)**
Government	**85**	21	27	37	**89**	22	29	38	حكومة
UNRWA	**9**	1	6	2	**9**	1	6	2	وكالة الغوث
Private	**52**	47	2	3	**58**	48	3	7	خاصة
Total	**146**	**69**	**35**	**42**	**156**	**71**	**38**	**47**	**المجموع**

Data exclude Municipality and Culture Committee Schools in Jerusalem.

البيانات لا تشمل مدارس المعارف والبلدية في القدس.

عدد طلبة المدارس في محافظة القدس حسب الجهة المشرفة والجنس والمنطقة، 2018/2017-2017/2016

Number of School Students in Jerusalem Governorate by Supervising Authority, Sex and Area 2016/2017-2017/2018

Supervising Authority/Area	2018/2017			2017/2016			الجهة المشرفة/ المنطقة
	المجموع Total	إناث Females	ذكور Males	المجموع Total	إناث Females	ذكور Males	
Jerusalem							**القدس**
Government	**30,261**	**16,718**	**13,543**	**30,872**	**16,996**	**13,876**	حكومة
UNRWA	**5,226**	**3,947**	**1,279**	**5,443**	**4,123**	**1,320**	وكالة الغوث
Private	**35,060**	**16,232**	**18,828**	**36,499**	**16,348**	**20,151**	خاصة
Total	**70,547**	**36,897**	**33,650**	**72,814**	**37,467**	**35,347**	**المجموع**
Area (J1)							**منطقة (J1)**
Government	**8,293**	5558	2735	**8,428**	5,526	2,902	حكومة
UNRWA	**1,261**	921	340	**1,443**	1,031	412	وكالة الغوث
Private	**21,592**	10387	11205	**20,554**	9,716	10,838	خاصة
Total	**31,146**	**16,866**	**14,280**	**30,425**	**16,273**	**14,152**	**المجموع**
Area (J2)							**منطقة (J2)**
Government	**21,968**	11160	10808	**22,444**	11,470	10,974	حكومة
UNRWA	**3,965**	3026	939	**4,000**	3,092	908	وكالة الغوث
Private	**13,468**	5845	7623	**15,945**	6,632	9,313	خاصة
Total	**39,401**	**20,031**	**19,370**	**42,389**	**21,194**	**21,195**	**المجموع**

Data exclude Municipality and Culture Committee Schools in Jerusalem.

البيانات لا تشمل مدارس المعارف والبلدية في القدس.

عدد طلبة المدارس في محافظة القدس حسب الجهة المشرفة والمرحلة والجنس والمنطقة، 2018/2017

Number of School Students in Jerusalem Governorate by Supervising Authority, Stage, Sex and Area, 2017/2018

Supervising Authority/Area	المجموع العام Grand Total			ثانوية Secondary			أساسية Basic			الجهة المشرفة/المنطقة
	المجموع Total	إناث Females	ذكور Males	المجموع Total	إناث Females	ذكور Males	المجموع Total	إناث Females	ذكور Males	
Jerusalem										**القدس**
Government	**30,261**	**16,718**	**13,543**	**5,218**	**3,534**	**1,684**	**25,043**	**13,184**	**11,859**	حكومة
UNRWA	**5,226**	**3,947**	**1,279**	**.**	**.**	**.**	**5,226**	**3,947**	**1,279**	وكالة الغوث
Private	**35,060**	**16,232**	**18,828**	**2,747**	**1,391**	**1,356**	**32,313**	**14,841**	**17,472**	خاصة
Total	**70,547**	**36,897**	**33,650**	**7,965**	**4,925**	**3,040**	**62,582**	**31,972**	**30,610**	**المجموع**
Area (J1)										**منطقة (J1)**
Government	**8,293**	5,558	2,735	**1,903**	1486	417	**6,390**	4072	2318	حكومة
UNRWA	**1,261**	921	340	**.**	**.**	**.**	**1,261**	921	340	وكالة الغوث
Private	**21,592**	10,387	11,205	**2,015**	1080	935	**19,577**	9307	10270	خاصة
Total	**31,146**	**16,866**	**14,280**	**3,918**	**2,566**	**1,352**	**27,228**	**14,300**	**12,928**	**المجموع**
Area (J2)										**منطقة (J2)**
Government	21,968	11,160	10,808	3,315	2048	1267	18,653	9112	9541	حكومة
UNRWA	3,965	3,026	939	**.**	**.**	**.**	3,965	3026	939	وكالة الغوث
Private	13,468	5,845	7,623	732	311	421	12,736	5534	7202	خاصة
Total	39,401	20,031	19,370	4,047	2,359	1,688	35,354	17,672	17,682	**المجموع**

Data exclude Municipality and Culture Committee Schools in Jerusalem.

البيانات لا تشمل مدارس المعارف والبلدية في القدس.

توزيع الشعب في مدارس محافظة القدس حسب الجهة المشرفة والجنس والمنطقة، 2017/2016 – 2018/2017

Distribution of Classes in Jerusalem Governorate Schools by Supervising Authority, Sex and Area, 2016/2017-2017/2018

Supervising Authority/Area	2018/2017				2017/2016				الجهة المشرفة/المنطقة
	المجموع Total	مختلطة Co-ed	إناث Females	ذكور Males	المجموع Total	مختلطة Co-ed	إناث Females	ذكور Males	
Jerusalem									**القدس**
Government	**1,320**	**197**	**604**	**519**	**1,336**	**205**	**607**	**524**	**حكومة**
UNRWA	**175**	**16**	**120**	**39**	**184**	**18**	**123**	**43**	**وكالة الغوث**
Private	**1,475**	**823**	**362**	**290**	**1,535**	**822**	**382**	**331**	**خاصة**
Total	**2,970**	**1,036**	**1,086**	**848**	**3,055**	**1,045**	**1,112**	**898**	**المجموع**
Area (J1)									**منطقة (J1)**
Government	**399**	47	218	134	**394**	47	212	135	حكومة
UNRWA	**58**	4	35	19	**67**	6	38	23	وكالة الغوث
Private	**895**	422	273	200	**852**	421	258	173	خاصة
Total	**1,352**	**473**	**526**	**353**	**1,313**	**474**	**508**	**331**	**المجموع**
Area (J2)									**منطقة (J2)**
Government	**921**	150	386	385	**942**	158	395	389	حكومة
UNRWA	**117**	12	85	20	**117**	12	85	20	وكالة الغوث
Private	**580**	401	89	90	**683**	401	124	158	خاصة
Total	**1,618**	**563**	**560**	**495**	**1,742**	**571**	**604**	**567**	**المجموع**

Data exclude Municipality and Culture Committee Schools in Jerusalem.

البيانات لا تشمل مدارس المعارف والبلدية في القدس.

مدارس المعارف والبلدية الإسرائيليتين في القدس الشرقية

بلغ عدد الطلبة الملتحقين للعام الدراسي 2018/2017 في مدارس المعارف والبلدية الإسرائيليتين في القدس الشرقية 40,458 طالباً وطالبة، منهم 21,194 ذكراً، و19,264 أنثى.

مؤشرات مختارة حول مدارس المعارف والبلدية في القدس الشرقية، 2018/2017

Selected Indicators of the Israeli Municipality and Culture Committee Schools in East Jerusalem, 2017/2018

Indicator	القيمة Value	المؤشر
Number of Schools	**72**	**عدد المدارس**
Number of Students		**عدد الطلبة**
Total	**40,458**	**المجموع**
Males	21,194	ذكور
Females	19,264	إناث
Number of Classes	**1,530**	**عدد الشعب**

التعليم العالي

بلغ عدد الطلبة الملتحقين للعام الدراسي 2017/2016 في جامعات محافظة القدس 12,805 طالباً وطالبة، منهم 5,561 ذكراً، و7,244 أنثى. وبلغ عدد طلبة كليات المجتمع المتوسطة في العام نفسه 317 طالباً وطالبة منهم 45 ذكراً و272 أنثى.

أما عدد خريجي الجامعات في العام الدراسي 2016/2015 فقد بلغ 2,873 طالباً وطالبة منهم 1,224 ذكراً و1,649 أنثى. وقد بلغ عدد خريجي كليات المجتمع المتوسطة في العام نفسه 149 طالباً وطالبة منهم 66 ذكراً و83 أنثى.

وبلغ عدد العاملين في التدريس في الجامعات 636 عضو هيئة تدريس للعام 2017/2016 منهم 483 ذكور و153 أنثى. أما في كليات المجتمع المتوسطة فقد بلغ عدد أعضاء هيئة التدريس 24 عضو هيئة تدريس لنفس العام منهم 18 ذكراً و6 إناث.

عدد الطلبة الملتحقين في مؤسسات التعليم العالي في محافظة القدس، 2014/2013-2017/2016

Number of Enrolled students in Higher Education Institutions in Jerusalem Governorate, 2013/2014-2016/2017

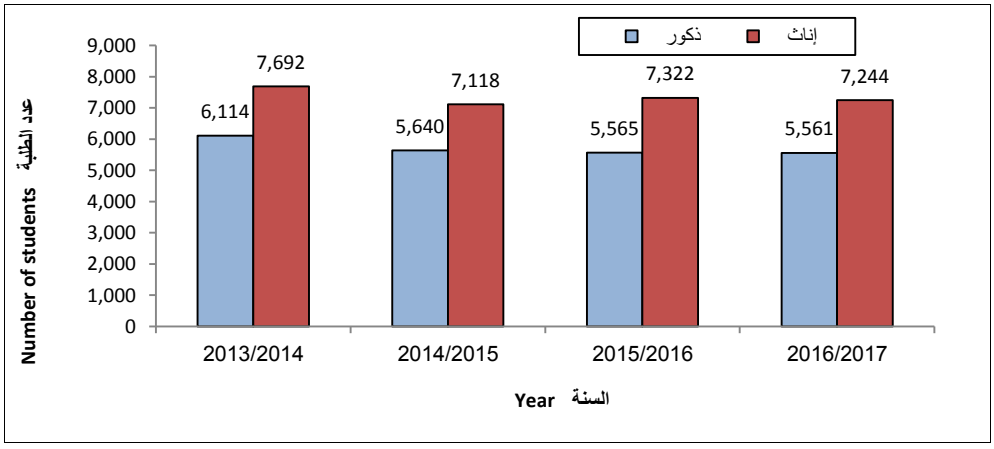

مؤشرات مختارة حول التعليم العالي في محافظة القدس، 2013/2014-2017/2016
Selected Higher Education Indicators in Jerusalem Governorate, 2013/2014-2016/2017

Indicator	2017/2016	2016/2015	2015/2014	2014/2013	المؤشر
Number of universities	**4**	**4**	**4**	**4**	**عدد الجامعات**
University students					**طلبة الجامعات**
Males	5,561	5,565	5,640	6,114	ذكور
Females	7,244	7,322	7,118	7,692	إناث
Total	**12,805**	**12,887**	**12,758**	**13,806**	**المجموع**
University graduates					**خريجو الجامعات**
Males	..	1,224	1,190	1,154	ذكور
Females	..	1,649	1,536	1,569	إناث
Total	**..**	**2,873**	**2,726**	**2,723**	**المجموع**
Teaching staff at universities*					**هيئة التدريس في الجامعات***
Males	483	509	595	483	ذكور
Females	153	147	163	147	إناث
Total	**636**	**656**	**758**	**630**	**المجموع**
Number of community colleges	**2**	**2**	**2**	**2**	**عدد كليات المجتمع المتوسطة**
Community college students					**طلبة كليات المجتمع المتوسطة**
Males	45	53	67	61	ذكور
Females	272	265	264	292	إناث
Total	**317**	**318**	**331**	**353**	**المجموع**
Community colleges graduates					**خريجو كليات المجتمع المتوسطة**
Males	..	66	21	16	ذكور
Females	..	83	100	135	إناث
Total	**..**	**149**	**121**	**151**	**المجموع**
Teaching staff at community colleges*					**هيئة التدريس في كليات المجتمع المتوسطة***
Males	18	22	18	17	ذكور
Females	6	8	6	5	إناث
Total	**24**	**30**	**24**	**22**	**المجموع**

*Full Time and Part Time.

- The data of universities include Universities and the University Colleges

* المتفرغون وغير المتفرغين

- بيانات الجامعات تشمل الجامعات والكليات الجامعية

الخصائص التعليمية

بلغت نسبة الأفراد الذين مؤهلهم العلمي بكالوريوس فأعلى عام 2017 في محافظة القدس 14.5% بواقع 12.8% للذكور و16.2% للإناث.

التوزيع النسبي للأفراد (15 سنة فأكثر) في محافظة القدس حسب الجنس والمؤهل العلمي، 2017

Percentage Distribution of Population (15 Years and Above) in Jerusalem Governorate by Sex and Qualification, 2017

Sex and Qualification	القيمة Value	الجنس والمؤهل العلمي
Both Sexes		**كلا الجنسين**
None	**5.9**	**لا شيء**
Elementary	**11.1**	**ابتدائي**
Preparatory	**38.9**	**إعدادي**
Secondary	**24.4**	**ثانوي**
Associate Diploma	**5.2**	**دبلوم متوسط**
Bachelor and above	**14.5**	**بكالوريوس فأعلى**
Males		**ذكور**
None	4.7	لا شيء
Elementary	12.3	ابتدائي
Preparatory	42.1	إعدادي
Secondary	24.0	ثانوي
Associate Diploma	4.1	دبلوم متوسط
Bachelor and above	12.8	بكالوريوس فأعلى
Females		**إناث**
None	7.0	لا شيء
Elementary	9.9	ابتدائي
Preparatory	35.5	إعدادي
Secondary	24.8	ثانوي
Associate Diploma	6.4	دبلوم متوسط
Bachelor and above	16.2	بكالوريوس فأعلى

معدلات معرفة القراءة والكتابة في محافظة القدس حسب الجنس والفئات العمرية، 2017

Literacy Rate in Jerusalem Governorate by Sex and Age Groups, 2017

Sex and Age Groups	القيمة Value	الجنس والفئات العمرية
Both Sexes		**كلا الجنسين**
15-19	**99.7**	**19-15**
20-24	**99.5**	**24-20**
25-34	**99.3**	**34-25**
35-44	**99.1**	**44-35**
45+	**93.1**	**+45**
Total	**97.7**	**المجموع**
Males		**ذكور**
15-19	99.7	19-15
20-24	99.4	24-20
25-34	99.3	34-25
35-44	99.1	44-35
45+	96.9	+45
Total	**98.7**	**المجموع**
Females		**إناث**
15-19	99.8	19-15
20-24	99.7	24-20
25-34	99.4	34-25
35-44	99.0	44-35
45+	88.8	+45
Total	**96.7**	**المجموع**

الفصل الثامن

الثقافة

المراكز الثقافية

بلغ عدد المراكز الثقافية العاملة في محافظة القدس 50 مركزاً ثقافياً خلال العام 2017، في حين بلغ عدد المراكز الثقافية العاملة في فلسطين 625 مركزاً ثقافياً؛ 545 مركزاً ثقافياً عاملاً في الضفة الغربية، و80 مركزاً ثقافياً عاملاً في قطاع غزة.

المتاحف

بلغ عدد المتاحف في محافظة القدس خمسة متاحف، منها 4 متاحف عاملة ومتحفاً واحداً لا يزال تحت الترميم منذ العام 2004، في حين بلغ عدد المتاحف العاملة في العام 2017 في فلسطين 31 متحفاً؛ 26 متحفاً في الضفة الغربية، و5 متاحف في قطاع غزة.

المسارح

بلغ عدد المسارح العاملة في العام 2017 في محافظة القدس مسرحين. في حين بلغ عدد المسارح العاملة في فلسطين 15 مسرحاً؛ 12 مسرحاً في الضفة الغربية، و3 مسارح في قطاع غزة.

المساجد

بلغ عدد المساجد العاملة في العام 2017 في محافظة القدس 109 مساجد.

عدد المؤسسات الثقافية العاملة في فلسطين حسب النوع والمنطقة، 2017

Number of Cultural Institutions in Operation in Palestine by Type and Region, 2017

Region/ Governorate	المؤسسات الثقافية العاملة Operational Cultural Institutions			المنطقة/المحافظة
	المسارح Theaters	المتاحف Museums	المراكز الثقافية Cultural Centers	
Palestine	**15**	**31**	**625**	**فلسطين**
West Bank*	12	26	545	الضفة الغربية*
Gaza Strip	3	5	80	قطاع غزة
Jerusalem	2	4	50	القدس

* Data includes Jerusalem Governorate.

* البيانات تشمل محافظة القدس.

توزيع المؤسسات الثقافية في محافظة القدس حسب نوع المؤسسة والمنطقة والحالة، 2017

Distribution of Cultural Institutions in Jerusalem Governorate by Type, Region and Status, 2017

Type of Cultural Institutions and Region	Status الحالة			المجموع Total	نوع المؤسسة الثقافية والمنطقة
	تحت الترميم Under Construction	مغلق Closed	عامل In Operation		
Cultural Centers					**المراكز الثقافية**
Jerusalem	**-**	**7**	**50**	**57**	**القدس**
Area J1	-	2	25	**27**	منطقة J1
Area J2	-	5	25	**30**	منطقة J2
Museums					**المتاحف**
Jerusalem	**1**	**1**	**4**	**6**	**القدس**
Area J1	1	1	3	**5**	منطقة J1
Area J2	-	-	1	**1**	منطقة J2
Theaters					**المسارح**
Jerusalem	**-**	**1**	**2**	**3**	**القدس**
Area J1	-	1	2	**3**	منطقة J1
Area J2	-	-	-	**-**	منطقة J2

المساجد العاملة ودور القرآن في محافظة القدس، 2014- 2017

Operating Mosques and Holy Quran Dour (Houses) in Jerusalem Governorate, 2014-2017

Indicator /Governorate	Year السنة				المؤشر/المحافظة
	2017	2016	2015	2014	
Operating mosques					**المساجد العاملة**
Palestine	**3,138**	**3,064**	**2,924**	**2,859**	**فلسطين**
Jerusalem	109	109	110	102	القدس
Holy Quran Dour (Houses)					**دور القرآن**
Palestine	**..**	**..**	**1,603**	**1,452**	**فلسطين**
Jerusalem	..	..	38	53	القدس

مؤشرات رئيسية حول ثقافة الأسر الفلسطينية في محافظة القدس، 2014

Main Indicators about Culture of Palestinian Households in Jerusalem Governorate, 2014

Indicator	القيمة Value	المؤشر
Percentage of households who have home library	39.4	نسبة الأسر التي يتوفر لديها مكتبة بيتية
Percentage of households who get daily newspapers	38.0	نسبة الأسر التي تحصل على الصحف اليومية
Percentage of households who listen to radio stations	49.0	نسبة الأسر التي تستمع إلى المحطات الإذاعية
Percentage of households who have television set	99.1	نسبة الأسر التي لديها جهاز تلفزيون
Percentage of Households who have video/DVD set	43.2	نسبة الأسر التي لديها جهاز فيديو /DVD
Percentage of households who have TV set and view translated series	54.3	نسبة الأسر التي لديها تلفزيون وتشاهد المسلسلات التلفزيونية المترجمة إلى العربية
Percentage of households who have TV set and view dubbed series	67.9	نسبة الأسر التي لديها تلفزيون وتشاهد المسلسلات التلفزيونية المدبلجة إلى العربية
Percentage of households who have TV set and view local TV stations	31.6	نسبة الأسر التي لديها تلفزيون وتشاهد المحطات التلفزيونية المحلية (الخاصة)
Percentage of households who have TV set and view Palestine television	86.1	نسبة الأسر التي لديها تلفزيون وتشاهد تلفزيون فلسطين
Percentage of households who have satellite dish from whom own TV set	100.0	نسبة الأسر التي لديها لاقط فضائي من إجمالي الأسر التي لديها جهاز تلفزيون
Percentage of households who have family Members dressed in traditional Palestinian dress	35.5	نسبة الأسر التي لديها فرد أو أفراد يرتدون اللباس الفلسطيني التقليدي
Percentage of households who control programs viewed by children (5-17 years)	94.9	نسبة الأسر التي تراقب نوع البرامج التي يشاهدها الأطفال (5-17 سنة)
Percentage of households who control number of hours of television viewed daily by children (5-17 years)	75.8	نسبة الأسر التي تراقب عدد ساعات المشاهدة اليومية للتلفزيون من قبل الأطفال (5-17 سنة)
Percentage of households who know children's friends (5-17 years)	95.5	نسبة الأسر التي تعرف أصدقاء أطفالهم (5-17 سنة)

مؤشرات رئيسية حول ثقافة الأفراد (10 سنوات فأكثر) في محافظة القدس، 2014

Main Indicators about Culture of Palestinian Persons (10 Years and Above) in Jerusalem Governorate, 2014

Indicator	القيمة Value	المؤشر
Percentage of persons who read newspapers	**35.5**	**نسبة الأفراد الذين يقرؤون الصحف**
Males	43.1	ذكور
Females	27.3	إناث
Percentage of persons who read magazines	**17.5**	**نسبة الأفراد الذين يقرؤون المجلات**
Males	12.9	ذكور
Females	22.7	إناث
Percentage of persons who listen to music	**71.9**	**نسبة الأفراد الذين يستمعون للموسيقى**
Males	77.5	ذكور
Females	65.9	إناث
Percentage of persons who listen to the radio	**43.4**	**نسبة الأفراد الذين يستمعون للراديو**
Males	50.3	ذكور
Females	36.1	إناث
Percentage of persons who listen to Voice of Palestine	**45.5**	**نسبة الأفراد الذين يستمعون لصوت فلسطين**
Males	46.8	ذكور
Females	43.5	إناث
Percentage of persons who view television	**97.3**	**نسبة الأفراد الذين يشاهدون التلفزيون**
Males	97.5	ذكور
Females	97.1	إناث
Percentage of persons who have free time and willing to perform activities during free time and did not do	**27.3**	**نسبة الأفراد الذين لديهم وقت فراغ ويرغبون القيام بنشاط أثناء وقت فراغهم ولكن لم يقوموا به**
Males	23.5	ذكور
Females	30.7	إناث

الفصل التاسع

مجتمع المعلومات

مجتمع المعلومات

خلال العام 2017، بلغت نسبة الأسر في محافظة القدس (منطقة J2) التي يتوفر لديها جهاز حاسوب مكتبي 20.1%، وجهاز لابتوب 30.0%، وجهاز هاتف ذكي 87.2%، وبلغت نسبة الأسر التي يتوفر لديها خدمة الإنترنت الفلسطيني 36.2% مقابل 25.6% خط إنترنت إسرائيلي.

نسبة الأسر الفلسطينية في محافظة القدس حسب توفر أدوات تكنولوجيا المعلومات والاتصالات، 2017

Percentage of Palestinian Households in Jerusalem Governorate by Availability of ICT Tools, 2017

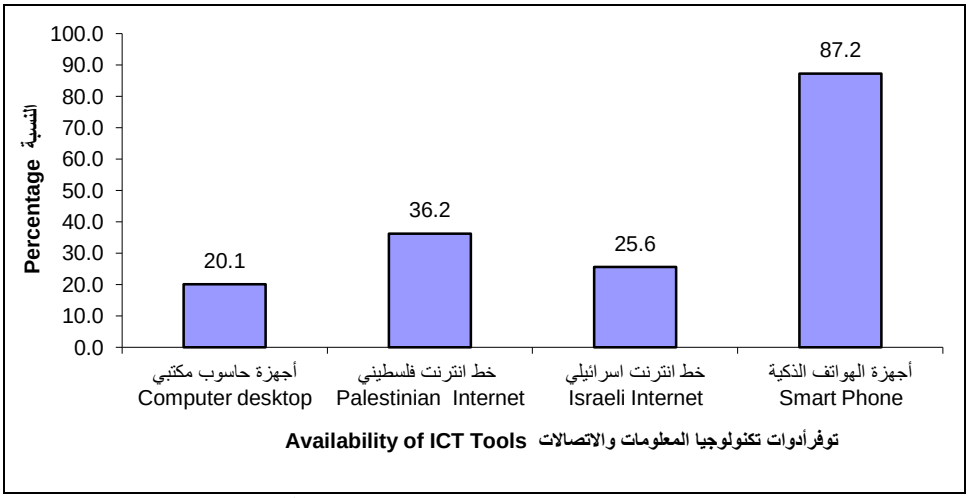

Note: Data exclude those parts of Jerusalem governorate which were annexed by Israeli Occupation in 1967.

ملاحظة: البيانات لا تشمل ذلك الجزء من محافظة القدس والذي ضمه الاحتلال الإسرائيلي إليه عنوة بعيد احتلاله للضفة الغربية عام 1967

نسبة الأسر الفلسطينية في محافظة القدس حسب توفر أدوات تكنولوجيا المعلومات والاتصالات، 2017

Percentage of Palestinian Households in Jerusalem Governorate by Availability of ICT Tools, 2017

Availability of ICT Tools	النسبة Percentage	توفر أدوات تكنولوجيا المعلومات والاتصالات
T.V	28.0	تلفزيون عادي
TV/ LCD/ LED	76.6	تلفزيون LCD/ LED
Satellite/ Dish	94.5	صحن لاقط
Telephone Line	31.3	خط هاتف ثابت
Palestinian Internet	36.2	خط إنترنت فلسطيني
Israeli Internet	25.6	خط إنترنت إسرائيلي
Palestinian Mobile	78.9	هاتف نقال فلسطيني
Israeli Mobile	66.6	هاتف نقال إسرائيلي
Computer	20.1	أجهزة حاسوب
Laptop	30.0	أجهزة اللابتوب
IPAD/ Tablet	19.9	أجهزة التابلت و IPad
Smart phone	87.2	أجهزة الهواتف الذكية

Note: Data exclude those parts of Jerusalem governorate which were annexed by Israeli Occupation in 1967.

ملاحظة: البيانات لا تشمل ذلك الجزء من محافظة القدس والذي ضمه الاحتلال الإسرائيلي إليه عنوة بعيد احتلاله للضفة الغربية عام 1967

الفصل العاشر

المباني

المباني

بلـغ عـدد المبـاني فـي محافظـة القـدس 40,745 مبنـى حيـث تـم حصـرها خـلال الفتـرة مـن 2017/09/16 إلـى 2017/10/31 ، منها 17,989 مبنى في منطقة (J1)، و22,756 مبنى في منطقة (J2).

وبلغ عدد المساكن في محافظة القدس 63,290 مسكناً، وهي تمثل مساكن منطقة (J2) فقط.

عدد المباني وعدد المساكن حسب المنطقة والمحافظة، 2017

Number of Buildings and Number of Housing Units by Region and Governorate, 2017

Region / Governorate	عدد المساكن* Number of Housing Units*	عدد المباني Number of Buildings	المنطقة/ المحافظة
Palestine	**1,129,264**	**627,383**	**فلسطين**
West Bank	726,143	441,280	الضفة الغربية
Gaza Strip	403,121	186,103	قطاع غزة
Jerusalem Governorate	**63,290**	**40,745**	**محافظة القدس**
Area (J1)	..	17,989	منطقة (J1)
Area (J2)	63,290	22,756	منطقة (J2)

*Data excluded those parts of Jerusalem which were annexed by Israeli Occupation in1967.

* البيانـات لا تشـمل ذلـك الجـزء مـن محافظـة القـدس والـذي ضـمه الاحتلال الإسرائيلي إليه عنوة بعيد احتلاله للضفة الغربية عام 1967.

عدد المباني في محافظة القدس حسب المنطقة، 2017

Number of Buildings in Jerusalem Governorate by Area, 2017

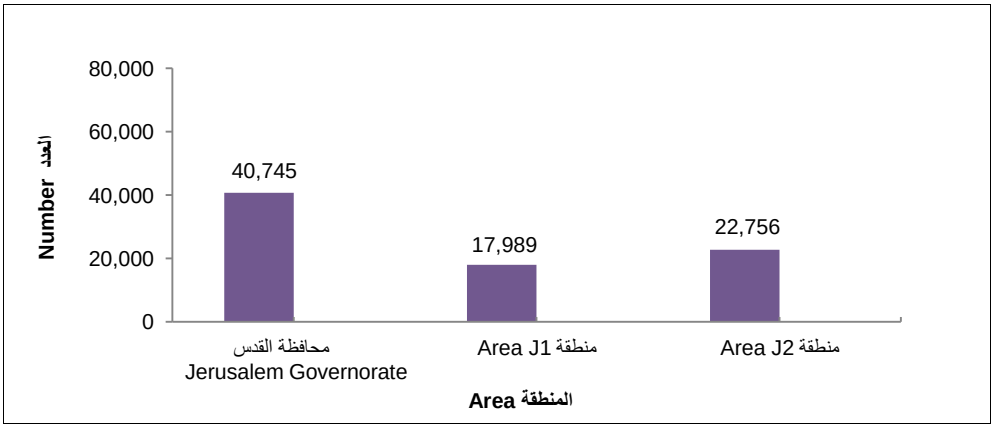

عدد المباني وعدد المساكن في محافظة القدس حسب التجمع، 2017
Number of Buildings and Number of Housing Units in Jerusalem Governorate by Locality, 2017

Governorate/ Area/ Locality	عدد المساكن* Number of Housing Units*	عدد المباني Number of Buildings	المحافظة/ المنطقة/ التجمع
Jerusalem	**63,290**	**40,745**	**القدس**
Area (J1)	**..**	**17,989**	**منطقة (J1)**
Area (J2)	**63,290**	**22,756**	**منطقة (J2)**
Rafat	1,012	442	رَافَات
Mikhmas	697	447	مِخْمَاس
Qalandiya Camp	2,601	1,005	مُخَيَّمْ قَلَنْدِيَا
Qalandiya	279	124	قَلَنْدِيَا
Beit Duqqu	540	337	بِيت دُقُّو
Jaba'	1,055	514	جَبَعْ
Al Judeira	795	307	الجُدَيْرَة
Ar Ram & Dahiyat al Bareed	10,595	2,635	الرَام وضَاحِيَة البَرِيد
Beit A'nan	1,318	742	بِيت عَنَان
Al Jib	1,403	613	الجِيْب
Bir Nabala	3,159	876	بِير نَبَالا
Beit Ijza	265	124	بِيت إجْزَا
Al Qubeiba	1,247	642	القُبَيْبَة
Kharayib Umm al Lahim	110	58	خَرائِب أمُّ اللَحْمْ
Biddu	2,199	975	بِدُّو
An Nabi Samwil	66	41	النَبِي صَمُوئِيل
Hizma	2,276	987	حِزْما
Beit Hanina al Balad	563	245	بِيت حَنِينَا البَلَد
Qatanna	1,812	1,101	قَطَنَه
Beit Surik	1,107	491	بِيت سُورِيك
Beit Iksa	727	385	بِيت إكْسَا
A'nata	6,891	2,066	عَنَاتَا
Al Ka'abina (Tajammu' Badawi)	192	192	الكَعابِنَه (تَجَمُّع بَدَوي)
Az Za'ayyem	2,439	464	الزْعَيِّمْ
Al 'Eizariya	9,936	2,793	العِيْزَرِيَّة
Abu Dis	5,618	2,117	ابو دِيس
A'rab al Jahalin (Salamat	493	339	عَرَب الجَهَالين (سلامات)
As Sawahira ash Sharqiya	2,701	1,157	السَواحِرَة الشَرْقِيَّة
Ash Sheikh Sa'd	1,194	537	الشَيْخ سَعْد

*Data excluded those parts of Jerusalem which were annexed by Israeli Occupation in1967.

* البيانات لا تشمل ذلك الجزء من محافظة القدس والذي ضمه الاحتلال الإسرائيلي إليه عنوة بعيد احتلاله للضفة الغربية عام 1967.

عدد المباني في محافظة القدس حسب نوع المبنى والمنطقة، 2017

Number of Buildings in Jerusalem Governorate by Type of Building and Area, 2017

Type of Building	منطقة (J2) Area (J2)	منطقة (J1) Area (J1)	القدس Jerusalem	نوع المبنى
Villa	573	66	**639**	فيلا
House	11,268	7,899	**19,167**	دار
Building	7,729	9,740	**17,469**	عمارة
Establishment	1,661	..	**1,661**	منشأة
Under Construction Building	633	..	**633**	مبنى تحت التشييد
Other*	753	284	**1,037**	أخرى*
Not Stated	139	-	**139**	غير مبين
Total	**22,756**	**17,989**	**40,745**	**المجموع**

* Includes: tent, marginal, caravan, barracks and other buildings.

* تشمل: الخيمة والبراكية والكرفان والبركس والمباني الاخرى.

عدد المباني المكتملة في محافظة القدس حسب استخدام المبنى والمنطقة، 2017

Number of Completed Buildings in Jerusalem Governorate by Utilization of Building and Area, 2017

Utilization of Building	منطقة (J2) Area (J2)	منطقة (J1) Area (J1)	القدس Jerusalem	استخدام المبنى
Habitation only	15,312	16,241	**31,553**	للسكن فقط
Habitation and Work	2,022	1,464	**3,486**	للسكن والعمل
Work only	1,547	..	**1,547**	للعمل فقط
Closed	1,196	..	**1,196**	مغلق
Vacant	521	..	**521**	خالي
Deserted	679	..	**679**	مهجور
Under Preparation	846	..	**846**	تحت التشطيب
Not Stated	-	284	**284**	غير مبين
Total	**22,123**	**17,989**	**40,112**	**المجموع**

عدد المساكن* في محافظة القدس حسب استخدام المسكن والمنطقة، 2017

Number of Housing Units* in Jerusalem Governorate by Utilization of Housing Unit and Area, 2017

Utilization of Housing Unit	منطقة (J2) Area (J2)	منطقة (J1) Area (J1)	القدس Jerusalem	استخدام المسكن
Habitation only	36,574	..	**36,574**	للسكن فقط
Habitation and Work	42	..	**42**	للسكن والعمل
Work only	1,733	..	**1,733**	للعمل فقط
Closed	9,942	..	**9,942**	مغلقة
Vacant	6,151	..	**6,151**	خالية
Deserted	1,279	..	**1,279**	مهجورة
Under Preparation	7,569	..	**7,569**	تحت التشطيب
Total	**63,290**	**..**	**63,290**	**المجموع**

*Data excluded those parts of Jerusalem which were annexed by Israeli Occupation in1967.

* البيانات لا تشمل ذلك الجزء من محافظة القدس والذي ضمه الاحتلال الإسرائيلي إليه عنوة بعيد احتلاله للضفة الغربية عام 1967.

الفصل الحادي عشر

المساكن

المساكن وظروف السكن

متوسط عدد الغرف في المسكن في محافظة القدس عام 2017 بلغ 3.3 غرفة، كما بلغ متوسط كثافة المسكن في محافظة القدس 1.4 فرد لكل غرفة.

الاسر في محافظة القدس حسب مؤشرات مختارة للمسكن، 2017

Households in Jerusalem Governorate by Selected Indicators for Housing Unit, 2017

Selected Indicators	عدد Number	مؤشرات مختارة
Type of housing unit		**نوع المسكن**
Villa	443	فيلا
House	26,037	دار
Apartment	59,035	شقة
Others*	697	اخرى*
Not Stated	9,022	غير مبين
Total	**95,234**	**المجموع**
Tenure of housing unit		**حيازة المسكن**
Owned	69,337	ملك
Rented	15,690	مستأجر
Others**	1,176	أخرى**
Not Stated	9,031	غير مبين
Total	**95,234**	**المجموع**
Percentage of households Housing density		**نسبة الاسر حسب كثافة السكن**
Less than 1	21.8	أقل من 1
1.00-1.99	51.2	1.99-1.00
2.00-2.99	22.1	2.99-2.00
3+	4.9	+3.00
Total	**100**	**المجموع**
Average of housing density	**1.4**	**متوسط كثافة المسكن**

* Include: Independent Room, Tent and Marginal.

** Include: Without Payment, From Work and Other.

* تشمل: غرفة مستقلة، خيمة، براكية

** تشمل: دون مقابل، مقابل عمل، اخرى

المساكن المأهولة في محافظة القدس حسب عدد الغرف، 2017

Occupied Housing Units in Jerusalem Governorate by Number of Rooms, 2017

Number of Rooms	المساكن المأهولة Occupied Housing Units	عدد الغرف
1	1,497	1
2	9,674	2
3	48,591	3
4	18,201	4
5+	8,240	+5
Not Stated	9,031	غير مبين
Total	**95,234**	**المجموع**
Average number of rooms	**3.3**	**متوسط عدد الغرف**

الأسر في محافظة القدس حسب نوع المسكن، 2017

Households in Jerusalem Governorate by Type of Housing Unit, 2017

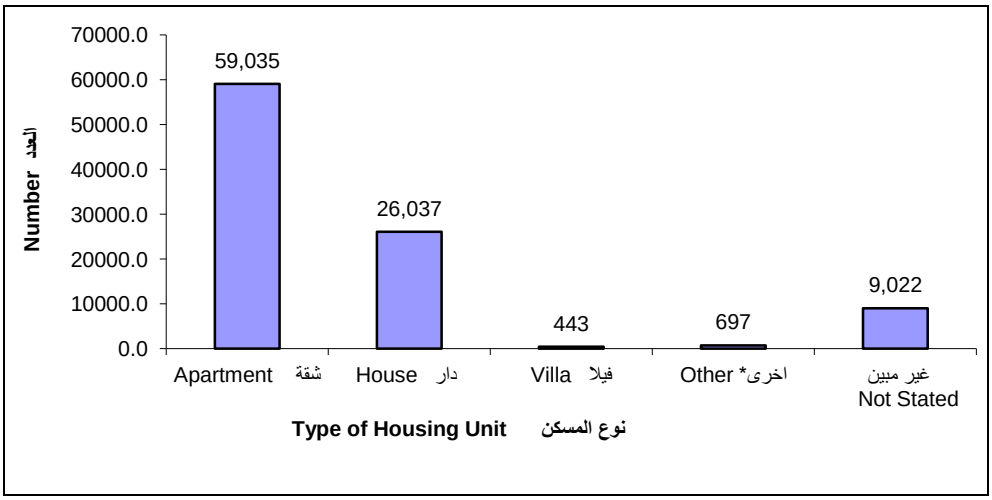

* Include: Independent Room, Tent and Marginal.

* تشمل: غرفة مستقلة، خيمة، براكية.

عدد المساكن المأهولة في محافظة القدس حسب التجمع، 2017
Number of Occupied Housing Units in Jerusalem Governorate by Locality, 2017

Governorate/ Area/ Locality	عدد المساكن Number of Housing Units	المحافظة/المنطقة/التجمع
Jerusalem	**95,234**	**القدس**
Area (J1)	**62,892**	**منطقة (J1)**
Area (J2)	**32,342**	**منطقة (J2)**
Rafat	553	رافات
Mikhmas	291	مخماس
Qalandiya Camp	1,694	مخيم قلنديا
Qalandiya	137	قلنديا
Beit Duqqu	361	بيت دقو
Jaba'	689	جبع
Al Judeira	457	الجديرة
Ar Ram & Dahiyat al Bareed	4,016	الرام وضاحية البريد
Beit A 'nan	910	بيت عنان
Al Jib	799	الجيب
Bir Nabala	1,089	بير نبالا
Beit Ijza	165	بيت اجزا
Al Qubeiba	771	القبيبة
Kharayib Umm al Lahim	72	خربة أم اللحم
Biddu	1,498	بدو
An Nabi Samwil	49	النبي صموئيل
Hizma	1,336	حزما
Beit Hanina al Balad	218	بيت حنينا البلد
Qatanna	1,388	قطنة
Beit Surik	757	بيت سوريك
Beit Iksa	345	بيت اكسا
A 'nata	3,889	عناتا
Al Ka'abina (Tajammu'Badawi)	157	الكعابنة (تجمع بدوي)
Az Za'ayyem	1,923	الزعيم
Al 'Eizariya	4,231	العيزرية
Abu Dis	2,325	ابو ديس
Arab Al Jahaleen	336	عرب الجهالين
As Sawahira ash Sharqiya	1,315	السواحرة الشرقية
Ash Sheikh Sa'd	571	الشيخ سعد

الفصل الثاني عشر

الزراعة واستعمالات الأراضي

الزراعة الأسرية

8.6% من الأسر في محافظة القدس يتوفر لديها حديقة منزلية وذلك كما هو في 2015/3/24. في حين 98.2% من الأسر في محافظة القدس والتي يتوفر لديها حديقة منزلية تقوم بممارسة نشاط زراعي في الحديقة وذلك خلال العام الزراعي 2014/2013.

الثروة الحيوانية

3.5% من الأسر في محافظة القدس تقوم بتربية ثروة حيوانية (منزلية) كما هو في 2015/3/24.

التوزيع النسبي للأسر في محافظة القدس حسب توفر حديقة منزلية، كما هو في 2015/3/24

Percentage Distribution of Households in Jerusalem Governorate by Availability of A Garden, As on 24/3/2015

Availability of Garden	التوزيع النسبي Percentage Distribution	توفر حديقة
Available	8.6	متوفر
Not Available	91.4	غير متوفر
Total	**100**	**المجموع**

التوزيع النسبي للأسر التي لديها حديقة منزلية في محافظة القدس حسب ممارسة نشاط زراعي، 2014/2013

Percentage Distribution of Households who have A garden in Jerusalem Governorate by Use of A Garden in Agricultural Activity, 2013/2014

Agricultural Activity	التوزيع النسبي Percentage Distribution	ممارسة نشاط زراعي في الحديقة
Used	98.2	تمارس
Not Used	1.8	لا تمارس
Total	**100**	**المجموع**

التوزيع النسبي للأسر في محافظة القدس حسب تربيتها للثروة الحيوانية (الحيوانات المنزلية)، كما هو في 2015/3/24

Percentage Distribution of Households in Jerusalem Governorate by Rearing of Livestock (Domestic), As on 24/03/2015

Rearing of Livestock	التوزيع النسبي Percentage Distribution	تربية الثروة الحيوانية
Rearing	3.5	تربي
Not Rearing	96.5	لا تربي
Total	**100**	**المجموع**

الكثافة السكانية

بلغت مساحة محافظة القدس 345 كم^2، وبلغت الكثافة السكانية في العام 2017 في محافظة القدس 1,262 فرد/كم^2، أما في فلسطين فقد بلغت الكثافة السكانية 794 فرد/ كم^2، في حين بلغت في الضفة الغربية 510 فرد/ كم^2، وفي قطاع غزة 5,204 فرد/ كم^2.

الكثافة السكانية (فرد/ كم^2) حسب المنطقة، في العام 2017

Population Density (Capita/km^2) by Region, Year 2017

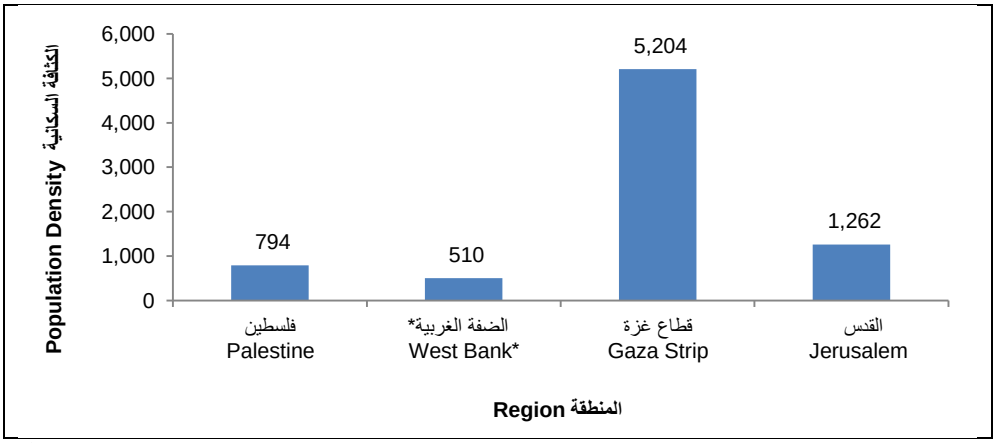

*:Data includes Jerusalem Governorate.

*: البيانات تشمل محافظة القدس

معاصر الزيتون

بلغت كمية الزيتون المزودة للمعاصر في محافظة القدس لموسم عام 2017 بهدف عصره لاستخراج الزيت 1,035.3 طن، وقد استخرج منها 243.8 طن من الزيت. وبلغت القيمة المضافة لنشاط معاصر الزيتون لموسم عام 2017 حوالي 232.7 ألف دولار أمريكي، في حين بلغت قيمة الاستهلاك الوسيط حوالي 29.4 ألف دولار أمريكي وقيمة إنتاج المعاصر حوالي 262.1 ألف دولار أمريكي.

المؤشرات الاساسية لنشاط معاصر الزيتون في محافظة القدس، 2014-2017

Main Indicators for the Olive Press Activity in Jerusalem Governorate, 2014-2017

Quantity in Metric Ton and Value in USD 1000 الكمية بالطن المتري، والقيمة بالألف دولار أمريكي

Indicators	Year			السنة	المؤشرات
	2017	2016	2015	2014	
No. of Operating olive presses	4	4	3	3	عدد المعاصر العاملة
No. of Full automatic presses	4	4	3	3	عدد المعاصر الاتوماتيكية
No. of Traditional and half automatic presses	-	-	-	-	عدد المعاصر القديمة والنصف الاتوماتيكية
No. of olive presses temporarily closed	-	-	1	1	عدد المعاصر المغلقة مؤقتا
Quantity of olive pressed	1,035.3	930.4	1,372.1	1,236.1	كمية الزيتون المدروس
Quantity of oil extracted	243.8	261.0	343.5	323.6	كمية الزيت المستخرجة
Number of employees	26	29	26	27	اجمالي عدد العاملين
No. of unpaid persons engaged	5	6	5	6	عدد العاملين بدون أجر
No. of paid employees	21	23	21	21	عدد العاملين باجر
Compensation of employees value	14.1	27.7	25.5	28.3	قيمة تعويضات العاملين
Olive presses output value	262.1	350.0	221.7	251.1	قيمة انتاج نشاط معاصر الزيتون
Intermediate consumption value	29.4	41.2	53.9	58.3	قيمة الاستهلاك الوسيط
Gross value added	232.7	308.9	167.7	192.8	القيمة المضافة

الفصل الثالث عشر

البيئة والمصادر الطبيعية

المياه

22,476 من الاسر في محافظة القدس (منطقة J2) تتزود بمياه الشرب عن طريق شبكة المياه العامة، في حين أن 466 أسرة تتزود بمياه الشرب عن طريق الزجاجات المعدنية، و136 أسرة تستخدم بئر تجميع الامطار للتزود بمياه الشرب خلال العام 2017.

الأسر في محافظة القدس حسب التجمع والمصدر الرئيسي لمياه الشرب، 2017

Households in Jerusalem Governorate by Locality and Main Source of Drinking Water, 2017

Locality	Main Source of Drinking Water										المصدر الرئيسي لمياه الشرب	التجمع
	المجموع Total	غير مبين Not Stated	اخرى Others	حنفية عامة Public tap	مياه زجاجات معدنية Bottled water	صهريج/تنك/عربة تجر صهريج صغير Small tanker truck/Cart with tank	مياه تجميع الامطار Rainwater	بئر ارتوازي (غيرمحمي)/ ينبوع (غير محمي) Unprotected dug well/unprotected spring	بئر ارتوازي (محمي)/ ينبوع (محمي) Protected dug well/protected spring	شبكة مياه عامة Public water network		
Jerusalem Area (J2)	**32,342**	**9,031**	**18**	**3**	**466**	**123**	**136**	**10**	**79**	**22,476**	**القدس منطقة (J2)**	
Rafat	**553**	25	0	0	0	0	0	0	1	527	رَافَات	
Mikhmas	**291**	0	0	0	21	14	16	0	0	240	مِخْمَاس	
Qalandiya Camp	**1,694**	127	0	0	14	0	0	0	3	1,550	مُخَيَّمْ قَلَنْدِيَا	
Qalandiya	**137**	40	0	0	0	1	0	0	0	96	قَلَنْدِيَا	
Beit Duqqu	**361**	16	0	0	17	0	16	1	2	309	بِيت دُقُّو	
Jaba’	**689**	39	8	0	6	44	5	0	1	586	جَبَعْ	
Al Judeira	**457**	20	0	0	15	0	0	0	0	422	الجُدَيْرَة	
Al Ram & Dahiyat al Bareed	**4,016**	1,972	4	0	95	20	1	1	4	1,919	الرَام وضَاحِيَة البَرِيد	
Beit A ‘nan	**910**	12	0	0	47	0	47	0	13	791	بِيت عَنَان	
Al Jib	**799**	55	0	0	6	9	0	0	0	729	الجِيْب	
Bir Nabala	**1,089**	99	0	0	12	4	0	1	2	971	بِير نَبَالا	
Beit Ijza	**165**	7	0	0	1	0	2	0	0	155	بِيت إجْزَا	
Al Qubeiba	**771**	42	0	0	59	0	1	1	16	652	القُبَيْبَة	
Kharayib Umm al Lahim	**72**	0	0	0	0	0	0	0	0	72	خَرَائِب أمُّ اللَحْمْ	

(تابع): الأسر في محافظة القدس حسب التجمع والمصدر الرئيسي لمياه الشرب، 2017

(Cont.): Households in Jerusalem Governorate by Locality and Main Source of Drinking Water, 2017

Locality	Main Source of Drinking Water										المصدر الرئيسي لمياه الشرب	التجمع
	المجموع Total	غير مبين Not Stated	اخرى Others	حنفية عامة Public tap	مياه زجاجات معدنية Bottled water	صهريج/تنك/عربة تجر صهريج صغير Small tanker truck/cart with tank	مياه تجميع الامطار Rainwater	بئر ارتوازي (غيرمحمي)/ ينبوع (غير محمي) Unprotected dug well/unprotected spring	بئر ارتوازي (محمي)/ ينبوع (محمي) Protected dug well/protected spring	شبكة مياه عامة متصلة بالمسكن Piped into dwelling		
Biddu	**1,498**	12	0	0	0	0	11	0	0	1,475	بِدُّو	
An Nabi Samwil	**49**	0	0	0	0	7	0	0	0	42	النَبِي صَمُوئِيل	
Hizma	**1,336**	98	0	0	3	4	0	0	5	1,226	حِزْما	
Beit Hanina al Balad	**218**	5	0	0	10	9	1	0	0	193	بِيت حَنِينَا البَلَد	
Qatanna	**1,388**	58	0	0	76	0	35	6	15	1,198	قَطَنَّة	
Beit Surik	**757**	2	0	0	0	0	0	0	1	754	بِيت سُورِيك	
Beit Iksa	**345**	19	0	0	0	0	1	0	0	325	بِيت إكْسَا	
A ‘nata	**3,889**	1,712	0	0	38	5	0	0	2	2,132	عَناتَا	
Al Ka'abina (Tajammu' Badawi)	**157**	0	0	0	0	0	0	0	1	156	الكَعابِنَة (تَجَمُّع بَدَوِي)	
Az Za'ayyem	**1,923**	1,832	0	0	1	0	0	0	0	90	الزُعَيِّمْ	
Al ‘Eizariya	**4,231**	2,028	6	3	3	1	0	0	3	2,187	العِيْزَرِيَّة	
Abu Dis	**2,325**	406	0	0	42	0	0	0	4	1,873	ابو دِيس	
A'rab al Jahalin (Salamat)	**336**	20	0	0	0	3	0	0	0	313	عرب الجَهَالين (سلامات)	
As Sawahira ash Sharqiya	**1,315**	170	0	0	0	2	0	0	3	1,140	السَواحِرَة الشَرْقِيَّة	
Ash Sheikh Sa'd	**571**	215	0	0	0	0	0	0	3	353	الشَيْخ سَعْد	

Note: Data exclude those parts of Jerusalem governorate which were annexed by Israeli Occupation in 1967.

ملاحظة: البيانات لا تشمل ذلك الجزء من محافظة القدس والذي ضمه الاحتلال الإسرائيلي إليه عنوة بعيد احتلاله للضفة الغربية عام 1967.

قامت سلطة المياه الفلسطينية بشراء حوالي 23.6 مليون متر مكعب من المياه لمحافظتي رام الله والبيرة والقدس منطقة (J2) عام 2016، في حين بلغت كمية المياه المزودة للقطاع المنزلي لمحافظتي رام الله والبيرة والقدس منطقة (J2) 26.1 مليون متر مكعب لنفس العام، وبلغت حصة الفرد من المياه المستهلكة في القطاع المنزلي لمحافظتي رام الله والبيرة والقدس منطقة (J2) 105.6 (لتر/فرد/يوم). أما عن المياه المتدفقة من الينابيع في محافظتي رام الله والبيرة والقدس منطقة (J2) فقد بلغت 2.3 مليون متر مكعب عام 2016.

كمية المياه المشتراة[1] من شركة المياه الاسرائيلية (ميكروت) في فلسطين حسب المنطقة، 2012- 2016

Quantity of Water Purchased[1] from Israeli Water Company (Mekorot) in Palestine by Region, 2012-2016

Unit: Million m^3 الوحدة: مليون $م^3$

Region/ Governorate	Year					المنطقة/المحافظة
	2016	2015	2014	2013	2012	
Palestine [2]	**79.1**	**70.2**	**63.5**	**63.3**	**56.6**	**فلسطين[2]**
West Bank[2]	69.0	63.8	60.0	59.3	52.6	الضفة الغربية[2]
Ramallah & Al-Bireh and Jerusalem[2]	23.6	21.3	20.0	20.4	19.3	رام الله والبيرة والقدس[2]
Gaza Strip	10.1	6.4	3.5	4.0	4.0	قطاع غزة

(1) Includes the pumped water from the wells which are located in the territories of the State of Palestine and controlled by Israeli Water Company (Mekorot).

(2) Data exclude those parts of Jerusalem governorate which were annexed by Israeli Occupation in 1967.

(1) تشمل الكميات المضخوخة من الابار الواقعة ضمن أراضي دولة فلسطين والمسيطر عليها من قبل شركة المياه الإسرائيلية (ميكروت).

(2) البيانات لا تشمل ذلك الجزء من محافظة القدس والذي ضمه الاحتلال الإسرائيلي إليه عنوة بعيد احتلاله للضفة الغربية عام 1967.

كمية المياه المزودة للقطاع المنزلي والمياه المستهلكة وعدد السكان وحصة الفرد اليومية في محافظة القدس والضفة الغربية، 2016

Quantity of Water Supply for Houshold Sector, Water Consumed, Population and Daily per Capita Share in the Jerusalem Governorate and the West Bank, 2016

Region/ Governorate	حصة الفرد اليومية من المياه المستهلكة (لتر/فرد/يوم) Daily Allocation Per Capita (liter/capita/day)	عدد السكان نهاية العام 2016 Population End Year 2016	المياه المستهلكة (مليون $م^3$/السنة) Water Consumed (Milion m^3/year)	كمية المياه المزودة للقطاع المنزلي (مليون $م^3$) Quantity of Water Supply for Houshold Sector (Milion m^3)	المنطقة/ المحافظة
West Bank*	**82.3**	**2,703,820**	**81.3**	**116.0**	**الضفة الغربية***
Ramallah & Al-Bireh and Jerusalem *	105.6	526,062	20.3	26.1	رام الله والبيرة والقدس*

*: Data exclude those parts of Jerusalem governorate which were annexed by Israeli Occupation in 1967.

*: البيانات لا تشمل ذلك الجزء من محافظة القدس والذي ضمه الاحتلال الإسرائيلي إليه عنوة بعيد احتلاله للضفة الغربية عام 1967.

كمية التدفق السنوي للينابيع[1] في الضفة الغربية حسب المحافظة، 2013-2016

Amount of the Annual Discharge Springs[1] in the West Bank by Governorate, 2013-2016

Discharge: million m^3 التدفق: مليون $م^3$

Governorate[2]	Year				السنة	المحافظة[2]
	2016	2015	2014	2013		
West Bank	**29.0**	**40.7**	**28.2**	**39.5**		**الضفة الغربية**
Jenin	0.5	0.5	0.5	-		جنين
Tubas and Norther Valleys	1.0	0.9	0.9	0.8		طوباس والاغوار الشمالية
Nablus	3.5	4.9	5.1	8.4		نابلس
Salfit	0.2	0.2	0.2	0.3		سلفيت
Ramallah & Al-Bireh and Jerusalem	2.3	4.6	1.9	2.4		رام الله والبيره والقدس
Jericho & Al Aghwar	20.8	28.6	18.9	27.1		أريحا والاغوار
Bethlehem & Hebron	0.7	1.0	0.7	0.5		بيت لحم والخليل

(1) Data exclude those parts of Jerusalem governorate which were annexed by Israeli Occupation in 1967.
(2) Quantity of discharged water are for the springs monitored by the Palestinian Water Authority and restricted to the governorates mentioned.

(1) البيانات لا تشمل ذلك الجزء من محافظة القدس والذي ضمه الاحتلال الإسرائيلي إليه عنوة بعيد احتلاله للضفة الغربية عام 1967.
(2) كمية المياه المتدفقة فقط للينابيع المراقبة من قبل سلطة المياه الفلسطينية والتي يقتصر وجودها في المحافظات الواردة في الجدول.

الطاقة الكهربائية

خلال العام 2017 بلغ عدد المساكن المأهولة في محافظة القدس (منطقة J2) والتي تتزود بالكهرباء عن طريق شبكة كهرباء عامة حوالي 22,974 مسكن، و315 مسكن عن طريق مولد خاص، و22 مسكن لا يوجد عندها خدمة الكهرباء، و9,031 مسكن غير مبين طريقة الاتصال بالكهرباء.

المساكن المأهولة في محافظة القدس حسب التجمع والمصدر الرئيسي للكهرباء، 2017

Occupied Housing Units in Jerusalem Governorate by Locality and Main Source of Electricity, 2017

Locality	Main Source of Electricity			المصدر الرئيسي للكهرباء		التجمع
	المجموع Total	غير مبين Not Stated	لا يوجد No Electricity	مولد خاص Private Generator	شبكة عامة Public Network	
Jerusalem Area (J2)	**32,342**	**9,031**	**22**	**315**	**22,974**	**القدس منطقة (J2)**
Rafat	**553**	25	0	0	528	رَافَات
Mikhmas	**291**	0	2	13	276	مِخْمَاس
Qalandiya Camp	**1,694**	127	0	0	1,567	مُخَيَّمْ قَلَنْدِيَا
Qalandiya	**137**	40	0	0	97	قَلَنْدِيَا
Beit Duqqu	**361**	16	0	0	345	بِيت دُقُّو
Jaba’	**689**	39	1	25	624	جَبَعْ
Al Judeira	**457**	20	0	2	435	الجُدَيْرَة
Al Ram & Dahiyat al Bareed	**4,016**	1,972	0	3	2,041	الرَام وضَاحِيَة البَرِيد
Beit A ‘nan	**910**	12	0	2	896	بِيت عَنَان
Al Jib	**799**	55	0	11	733	الجِيْب
Bir Nabala	**1,089**	99	0	0	990	بِير نَبَالا
Beit Ijza	**165**	7	0	0	158	بِيت إجْزَا
Al Qubeiba	**771**	42	1	0	728	القُبَيْبَة
Kharayib Umm al Lahim	**72**	0	0	0	72	خَرَائِب أمُّ اللَحْمْ
Biddu	**1,498**	12	0	0	1,486	بِدُّو
An Nabi Samwil	**49**	0	0	9	40	النَبِي صَمُوئِيل
Hizma	**1,336**	98	0	2	1,236	حِزْما
Beit Hanina al Balad	**218**	5	0	7	206	بِيت حَنِينَا البَلَد
Qatanna	**1,388**	58	0	0	1,330	قَطَنَّة
Beit Surik	**757**	2	0	0	755	بِيت سُورِيك
Beit Iksa	**345**	19	0	0	326	بِيت إكْسَا
A ‘nata	**3,889**	1,712	0	6	2,171	عَنَاتَا
Al Ka'abina (Tajammu' Badawi)	**157**	0	17	129	11	الكَعابِنَة (تَجَمُّع بَدَوِي)
Az Za'ayyem	**1,923**	1,832	0	0	91	الزَّعَيِّمْ
Al ‘Eizariya	**4,231**	2,028	0	2	2,201	العِيْزَرِيَّة
Abu Dis	**2,325**	406	0	0	1,919	ابو دِيس
A'rab al Jahalin (Salamat)	**336**	20	1	57	258	عرب الجَهَالين (سلامات)
As Sawahira ash Sharqiya	**1,315**	170	0	44	1,101	السَواحِرَة الشَرْقِيَّة
Ash Sheikh Sa'd	**571**	215	0	3	353	الشَيْخ سَعْد

Note: Data exclude those parts of Jerusalem governorate which were annexed by Israeli Occupation in 1967.

ملاحظة: البيانات لا تشمل ذلك الجزء من محافظة القدس والذي ضمه الاحتلال الإسرائيلي إليه عنوة بعيد احتلاله للضفة الغربية عام 1967.

النفايات الصلبة

21,721 من المساكن المأهولة في محافظة القدس (منطقة J2) خلال العام 2017 تقوم بالتخلص من النفايات المنزلية عن طريق القاؤها في اقرب حاوية، و1,488 مسكن تتخلص من النفايات الصلبة عن طريق حرقها، و87 مسكن عن طريق القاؤها بشكل عشوائي.

المساكن المأهولة في محافظة القدس حسب الطريقة المستخدمة للتخلص من النفايات المنزلية والتجمع، 2017

Occupied Housing Units in Jerusalem Governorate by Methods of Solid Waste Disposal and Locality, 2017

Locality	Methods of Solid Waste Disposal الطريقة المستخدمة للتخلص من النفايات المنزلية						التجمع
	المجموع Total	غير مبين Not Stated	أخرى Other	القاؤها بشكل عشوائي Thrown Randomly	حرقها Burned	القاؤها في اقرب حاوية Throwing it in the Nearest Container	
Jerusalem Area (J2)	**32,342**	**9,031**	**15**	**87**	**1,488**	**21,721**	**القدس منطقة (J2)**
Rafat	**553**	25	0	0	1	527	رَافَات
Mikhmas	**291**	0	0	0	18	273	مِخْمَاس
Qalandiya Camp	**1,694**	127	0	0	4	1,563	مُخَيَّمْ قَلَنْدِيَا
Qalandiya	**137**	40	0	0	0	97	قَلَنْدِيَا
Beit Duqqu	**361**	16	0	0	0	345	بِيت دُقُّو
Jaba’	**689**	39	0	0	77	573	جَبَعْ
Al Judeira	**457**	20	0	0	7	430	الجُدَيْرَة
Al Ram & Dahiyat al Bareed	**4,016**	1,972	4	27	42	1,971	الرَام وضَاحِيَة البَرِيد
Beit A‘nan	**910**	12	0	4	14	880	بِيت عَنَان
Al Jib	**799**	55	1	1	64	678	الجِيْب
Bir Nabala	**1,089**	99	0	0	29	961	بِير نَبَالا
Beit Ijza	**165**	7	0	0	0	158	بِيت إجْزَا
Al Qubeiba	**771**	42	0	4	83	642	القُبَيْبَة
Kharayib Umm al Lahim	**72**	0	0	0	0	72	خَرايِب أمُّ اللَحْمْ
Biddu	**1,498**	12	0	0	18	1,468	بِدُّو
An Nabi Samwil	**49**	0	0	1	47	1	النَبِي صَمُوئِيل
Hizma	**1,336**	98	1	0	14	1,223	حِزْما
Beit Hanina al Balad	**218**	5	0	0	27	186	بِيت حَنِينَا البَلَد

(تابع): المساكن المأهولة في محافظة القدس حسب الطريقة المستخدمة للتخلص من النفايات المنزلية والتجمع، 2017

(Cont): Occupied Housing Units in Jerusalem Governorate by Methods of Solid Waste Disposal, and Locality, 2017

Locality	Methods of Solid Waste Disposal الطريقة المستخدمة للتخلص من النفايات المنزلية						التجمع
	المجموع Total	غير مبين Not Stated	أخرى Other	القاؤها بشكل عشوائي Thrown Randomly	حرقها Burned	القاؤها في اقرب حاوية Throwing it in the Nearest Container	
Qatanna	**1,388**	58	0	14	228	1,088	قَطنَّة
Beit Surik	**757**	2	0	0	7	748	بِيت سُورِيك
Beit Iksa	**345**	19	0	1	22	303	بِيت إكْسَا
A'nata	**3,889**	1,712	4	0	92	2,081	عَناتَا
Al Ka'abina (Tajammu' Badawi)	**157**	0	0	1	154	2	الكَعابِنَة (تَجَمُّع بَدَوي)
Az Za'ayyem	**1,923**	1,832	0	0	13	78	الزَّعَيِّمْ
Al ‘Eizariya	**4,231**	2,028	0	8	93	2,102	العِيْزَرِيَّة
Abu Dis	**2,325**	406	2	10	18	1,889	ابو دِيس
A'rab al Jahalin (Salamat)	**336**	20	0	0	194	122	عرب الجَهَالين (سلامات)
As Sawahira ash Sharqiya	**1,315**	170	0	1	74	1,070	السَواحِرَة الشَرْقِيَّة
Ash Sheikh Sa'd	**571**	215	3	15	148	190	الشَيْخ سَعْد

Note: Data exclude those parts of Jerusalem governorate which were annexed by Israeli Occupation in 1967.

ملاحظة: البيانات لا تشمل ذلك الجزء من محافظة القدس والذي ضمه الاحتلال الإسرائيلي إليه عنوة بعيد احتلاله للضفة الغربية عام 1967.

نوع المرحاض المستخدم لدى الاسرة

8,928 من المساكن المأهولة في محافظة القدس (منطقة J2) تستخدم مراحيض متصلة بشبكة مجاري عامة خلال عام 2017، و7,954 من المساكن المأهولة تستخدم مراحيض متصلة بحفر امتصاصية، في حين أن 6,097 من المساكن المأهولة تستخدم مراحيض متصلة بحفر صماء.

المساكن المأهولة في محافظة القدس حسب التجمع ونوع المرحاض الذي تستخدمه الأسرة، 2017

Occupied Housing Units in Jerusalem Governorate by Locality and Type of Toilet facility used by the household, 2017

Locality	Type of Toilet facility used by household								نوع المرحاض الذي تستخدمه الأسرة	التجمع
	المجموع Total	غير مبين Not Stated	اخرى Others	لا يوجد مرحاض في البرية في الحقل No facility/bush/field	مرحاض متصل بمصرف مفتوح Flush to open drain	مرحاض متصل بحفرة صماء Flush to septic tight tank	مرحاض متصل بحفرة امتصاصية Flush to septic porous tank	مرحاض متصل بشبكة مجاري عامة Flush to piped sewer system		
Jerusalem Area (J2)	**32,342**	**9,031**	**2**	**31**	**299**	**6,097**	**7,954**	**8,928**		**القدس منطقة (J2)**
Rafat	**553**	25	0	0	0	153	365	10		رَافَات
Mikhmas	**291**	0	0	1	12	10	245	23		مِخْمَاس
Qalandiya Camp	**1,694**	127	0	0	2	2	0	1,563		مُخَيَّمْ قَلَنْدِيَا
Qalandiya	**137**	40	0	0	0	27	19	51		قَلَنْدِيَا
Beit Duqqu	**361**	16	0	0	2	257	86	0		بِيت دُقُّو
Jaba’	**689**	39	0	15	3	27	559	46		جَبَعْ
Al Judeira	**457**	20	0	0	0	0	5	432		الجُدَيْرَة
Beit A ‘nan	**910**	12	0	0	0	683	205	10		بِيت عَنَان
Al Jib	**799**	55	0	0	11	6	47	680		الجِيْب
Al Ram & Dahiyat al Bareed	**4,016**	1,972	0	1	4	111	183	1,745		الرَام وضَاحِيَة البَرِيد
Bir Nabala	**1,089**	99	0	1	5	13	21	950		بِير نَبَالا
Beit Ijza	**165**	7	0	0	0	142	14	2		بِيت إجْزَا
Al Qubeiba	**771**	42	0	1	13	592	116	7		القُبَيْبَة
Kharayib Umm al Lahim	**72**	0	0	0	6	30	36	0		خَرَائِب أمُّ اللَحْمْ

(تابع): المساكن المأهولة في محافظة القدس حسب التجمع ونوع المرحاض الذي تستخدمه الأسرة، 2017

(Cont.): Occupied Housing Units in Jerusalem Governorate by Locality and Type of Toilet facility used by the household, 2017

Locality	Type of Toilet facility used by household							نوع المرحاض الذي تستخدمه الأسرة	التجمع
	المجموع Total	غير مبين Not Stated	اخرى Others	لا يوجد مرحاض في البرية في الحقل No facility/bush/field	مرحاض متصل بمصرف مفتوح Flush to open drain	مرحاض متصل بحفرة صماء Flush to septik tight tank	مرحاض متصل بحفرة امتصاصية Flush to septik porous tank	مرحاض متصل بشبكة مجاري عامة Flush to piped sewer system	
Biddu	**1,498**	12	2	0	18	1,166	280	20	بِدُو
An Nabi Samwil	**49**	0	0	0	43	0	0	6	النبي صَمُوئيل
Hizma	**1,336**	98	0	1	0	881	113	243	حِزْما
Beit Hanina al Balad	**218**	5	0	0	8	33	34	138	بيت حَنينا البَلَد
Qatanna	**1,388**	58	0	0	53	834	436	7	قَطَنَّة
Beit Surik	**757**	2	0	0	3	516	184	52	بيت سُوريك
Beit Iksa	**345**	19	0	2	31	99	62	132	بيت إكْسَا
A ‘nata	**3,889**	1,712	0	5	11	21	45	2,095	عَناتَا
Al Ka'abina (Tajammu' Badawi)	**157**	0	0	0	3	1	146	7	الكَعابِنَة (تَجَمُّع بَدَوي)
Az Za'ayyem	**1,923**	1,832	0	0	0	0	9	82	الزُعَيِّم
Al ‘Eizariya	**4,231**	2,028	0	1	33	135	1,204	830	العِيْزَرِيَّة
Abu Dis	**2,325**	406	0	0	4	106	1,754	55	ابو دِيس
A'rab al Jahalin (Salamat)	**336**	20	0	0	0	94	155	67	عرب الجَهَالين (سلامات)
As Sawahira ash Sharqiya	**1,315**	170	0	3	34	141	823	144	السَواحِرَة الشَرْقِيَّة
Ash Sheikh Sa'd	**571**	215	0	0	0	17	121	218	الشَيْخ سَعْد

Note: Data exclude those parts of Jerusalem governorate which were annexed by Israeli Occupation in 1967.

ملاحظة: البيانات لا تشمل ذلك الجزء من محافظة القدس والذي ضمه الاحتلال الإسرائيلي إليه عنوة بعيد احتلاله للضفة الغربية عام 1967.

الفصل الرابع عشر

الأمن والعدالة

البيئة الاجتماعية المحيطة

59.4% من الأسر يعتقدون بوجود أشخاص يتعاطون المخدرات في البيئة المحيطة خلال العام 2013، وان 4.7% من الأسر تعرض أفرادها لمضايقات وضغوطات من هؤلاء الأشخاص. وتعتقد الأسر أن أهم ثلاث أسباب لوجود هذه الظاهرة هي عدم مراقبة الاهل، والمشاكل الاقتصادية، والمشاكل الاجتماعية بنسبة 28.8%، 16.0%، 15.0% على التوالي. 3.0% من الأسر في محافظة القدس تعرضت لفعل اجرامي بواقع 2.9% في منطقة J1 و 3.1% في منطقة J2.

ومن حيث الجهة التي تحملت عبء الاضرار المادية خلال العام 2013، تحملت الضحية او عشيرتها العبء الاكبر من الاضرار بنسبة 86.9%، ومنفذ الجريمة أو عشيرته تحمل بنسبة 7.3%، في حين تحملت شركات التأمين نسبة 5.8% من عبء الاضرار المادية.

التوزيع النسبي للأسر الفلسطينية في محافظة القدس حسب الاعتقاد بوجود أشخاص يتعاطون المخدرات في البيئة المحيطة حسب المنطقة، 2013

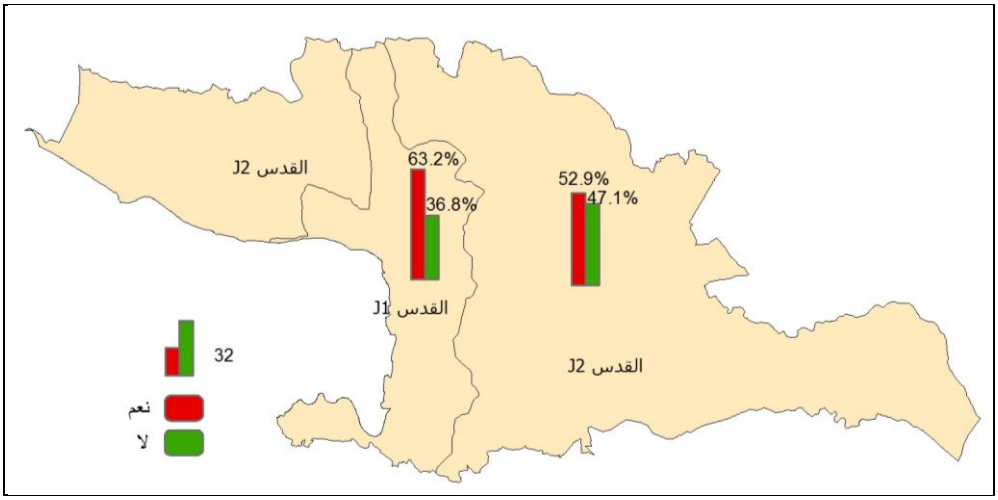

التوزيع النسبي للأسر الفلسطينية في محافظة القدس حسب الاعتقاد بوجود أشخاص يتعاطون المخدرات في البيئة المحيطة حسب المنطقة ومؤشرات مختارة، 2013

Percentage Distribution of Palestinian Households that Believe there are Drug Addicts in Their Environment in Jerusalem Governorate by Area and Selected Indicators, 2013

Selected Indicators	منطقة J2 Area J2	منطقة J1 Area J1	محافظة القدس Jerusalem Governorate	مؤشرات مختارة
Palestinian Households that Believe there are Drug Addicts in Their Environment:				الأسر الفلسطينية التي تعتقد بوجود أشخاص يتعاطون المخدرات في البيئة المحيطة:
Yes	52.9	63.2	**59.4**	نعم
No	47.1	36.8	**40.6**	لا
Total	**100**	**100**	**100**	**المجموع**
Palestinian households That report being abused by a drug addicts:				الأسر الفلسطينية التي واجهت مضايقات من هؤلاء الأشخاص:
Yes	4.9	4.6	**4.7**	نعم
No	95.1	95.4	**95.3**	لا
Total	**100**	**100**	**100**	**المجموع**

التوزيع النسبي للأسر الفلسطينية في محافظة القدس حسب السبب الرئيسي في وجود ظاهرة تعاطي المخدرات، 2013

Percentage Distribution of Palestinian Households in Jerusalem Governorate by the Main Reason of the Phenomena of Drug Abuse, 2013

Main Reason of the Phenomena of Drug Abuse	النسبة Percentage	السبب الرئيسي في وجود ظاهرة تعاطي المخدرات
Lack of household's control of its sons	28.8	عدم مراقبة الأهل
Economic problems	16.0	المشاكل الاقتصادية
Social problems	15.0	المشاكل الاجتماعية
Association with bad friends	14.9	مرافقة أصدقاء السوء
Psychological problems	13.0	مشاكل نفسية
Israeli occupation	8.6	الاحتلال الإسرائيلي
The lack of control on schools	3.7	عدم مراقبة المدارس
Total	**100**	**المجموع**

نسبة الأسر الفلسطينية في محافظة القدس التي كانت ضحية لأفعال إجرامية خلال العام الماضي للمسح حسب نوع الفعل الإجرامي والمنطقة، 2013

Percentage of Palestinian Victimized Households in Jerusalem Governorate Within the Previous Year by Type of Criminal Offense and Area, 2013

Type of Criminal Offense	منطقة J2 Area J2	منطقة J1 Area J1	القدس Jerusalem	نوع الفعل الإجرامي
Property theft	0.8	1.4	**1.1**	سرقة بعض الممتلكات
Theft vehicle or part of it	1.2	1.3	**1.3**	سرقة سيارة أو بعض محتوياتها
Property damage	0.1	0.0	**0.0**	إتلاف أو حرق بعض الممتلكات
Attempt robbery or theft	0.5	0.2	**0.3**	محاولة سطو أو سرقة
Demolished all / Confiscation estate or part of a real	1.3	0.0	**0.5**	مصادرة / هدم عقار أو جزء من عقار
By Harassment and assault Israeli soldiers or settlers	0.0	0.1	**0.1**	تحرشات واعتداءات قوات الاحتلال أو المستوطنين الإسرائيليين
Victimized Percentage of households	**3.1**	**2.9**	**3.0**	**نسبة الأسر التي تعرضت لفعل إجرامي**

التوزيع النسبي للأسر الفلسطينية في محافظة القدس التي تعرضت لفعل اجرامي خلال 12 شهر الماضية حسب الجهة التي تحملت عبء الأضرار المادية، 2013

Percentage Distribution of Palestinian Households which Subjected to Criminal Offense During Previous 12 Months by The Party That Bore the Burden of Physical Damage, 2013

The party that bore the burden of physical damage	النسبة Percentage	الجهة التي تحملت عبء الأضرار المادية
Victim/clan	86.9	الضحية/عشيرته
Crime port/clan	7.3	منفذ الجريمة/عشيرته
Insurance company	5.8	شركة التأمين
Total	**100**	**المجموع**

التوزيع النسبي للأسر الفلسطينية التي تعرضت لفعل اجرامي خلال 12 شهر الماضية حسب الجهة التي تحملت عبء الاضرار المادية، 2013

Percentage Distribution of Palestinian Households which Subjected to Criminal Offense During Previous 12 Months by Party Carried out Burden of Physical Damage, 2013

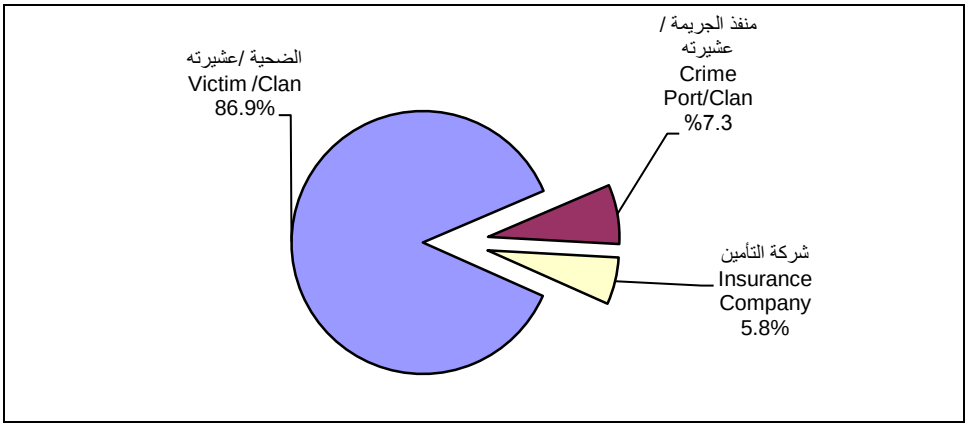

الفصل الخامس عشر

المنشآت

عدد المنشآت

بلغ عدد المنشآت العاملة في العام 2017 في محافظة القدس 10,227 منشأة، منها 9,704 منشآت عاملة في القطاع الخاص والقطاع الاهلي والشركات الحكومية. كما بلغ عدد العاملين في العام 2017 في القطاع الخاص والقطاع الاهلي والشركات الحكومية في محافظة القدس 34,786 عامل منهم 19,182 عامل في منطقة (J1) و15,604 عمال في منطقة (J2).

عند توزيع المنشآت العاملة في محافظة القدس حسب النشاط الاقتصادي الرئيسي، تبين أن نشاط تجارة الجملة والتجزئة وإصلاح المركبات احتل المرتبة الأولى من حيث عدد المنشآت حيث بلغ عددها 5,326 منشأة، فيما جاء نشاط الصناعة التحويلية في المرتبة الثانية بواقع 1,239 منشأة، وتلاها أنشطة الخدمات الأخرى بواقع 969 منشأة.

عدد المنشآت العاملة وعدد العاملين في القطاع الخاص والقطاع الأهلي والشركات الحكومية في محافظة القدس، 2017

Number of Operating Establishments and Number of Employed Persons in the Private Sector, Non Governmental Organization Sector and Government Companies in Jerusalem Governorate, 2017

Region/Governorate	عدد العاملين No. of Employed Persons	عدد المنشآت No. of Establishments	المنطقة/المحافظة
Palestine	**444,086**	**148,974**	**فلسطين**
West Bank*	**309,848**	**101,517**	**الضفة الغربية***
Gaza Strip	**134,238**	**47,457**	**قطاع غزة**
Jerusalem Governorate	**34,786**	**9,704**	**محافظة القدس**
Area (J1)	19,182	4,466	منطقة (J1)
Area (J2)	15,604	5,238	منطقة (J2)

* Data includes Jerusalem governorate.

* البيانات تشمل محافظة القدس.

عدد المنشآت العاملة وعدد العاملين في القطاع الخاص والقطاع الأهلي والشركات الحكومية في محافظة القدس حسب المنطقة، 2017

Number of Operating Establishments and Number of Employed Persons in the Private Sector, Non Governmental Organization Sector and Government Companies in Jerusalem Governorate by Area, 2017

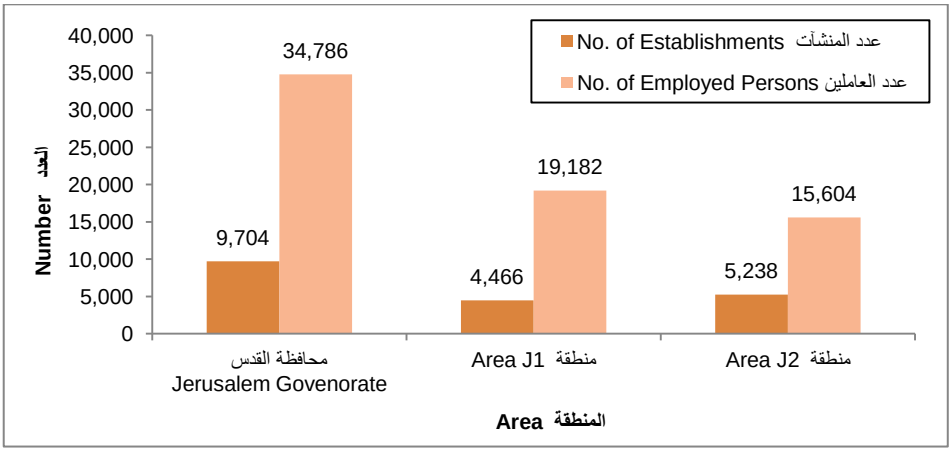

عدد المنشآت العاملة في محافظة القدس حسب النشاط الاقتصادي الرئيسي، 2017

Number of Operating Establishments in Jerusalem Governorate by Main Economic Activity, 2017

Main Economic Activity	عدد المنشآت No. of Establishments	النشاط الاقتصادي الرئيسي
Mining and quarrying	7	التعدين واستغلال المحاجر
Manufacturing	1,239	الصناعات التحويلية
Electricity, gas, steam and air conditioning supply	8	إمدادات الكهرباء والغاز والبخار وتكييف الهواء
Water supply; sewerage, waste management and remediation activities	10	امدادات المياه وأنشطة الصرف الصحي وإدارة النفايات ومعالجتها
Construction	34	الإنشاءات
Wholesale and retail trade; repair of motor vehicles and motorcycles	5,326	تجارة الجملة والمفرد (التجزئة) وإصلاح المركبات ذات المحركات والدراجات النارية
Transportation and storage	177	النقل والتخزين
Accommodation and food service activities	669	انشطة خدمات الاقامة والطعام
Information and communication	54	المعلومات والاتصالات
Financial and insurance activities	76	الانشطة المالية وأنشطة التأمين
Real estate activities	20	الأنشطة العقارية
Professional, scientific and technical activities	290	الأنشطة المهنية والعلمية والتقنية
Administrative and support service activities	131	أنشطة الخدمات الادارية والخدمات المساندة
Public administration and defense; compulsory social security	72	الإدارة العامة والدفاع والضمان الاجتماعي الالزامي
Education	461	التعليم
Human health and social work activities	467	انشطة صحة الانسان والعمل الاجتماعي
Arts, entertainment and recreation	187	الفنون والترفيه والتسلية
Other service activities	969	انشطة الخدمات الأخرى
Activities of households as employers; undifferentiated goods- and services-producing activities of households for own use	1	أنشطة الأسر المعيشية التي تستخدم افراداً وأنشطة الاسر المعيشية في انتاج سلع وخدمات غير محددة لاستخدامها الخاص
Activities of extraterritorial organizations and bodies	11	انشطة المنظمات والهيئات غير الإقليمية غير الخاضعة للولاية الوطنية
Not stated	18	غير مبين
Total	**10,227**	**المجموع**

عدد المنشآت العاملة في محافظة القدس حسب التجمع، 2017
Number of Operating Establishments in Jerusalem Governorate by Locality, 2017

Area / Locality	عدد المنشآت العاملة Number of Operating Establishments	المنطقة/ التجمع
Jerusalem Governorate	**10,227**	**محافظة القدس**
Area (J1)	**4,668**	**منطقة (J1)**
Area (J2)	**5,559**	**منطقة (J2)**
Rafat	65	رَافَات
Mikhmas	27	مِخْمَاس
Qalandiya Camp	219	مُخَيَّمْ قَلَنْدِيَا
Qalandiya	18	قَلَنْدِيَا
Beit Duqqu	35	بِيت دُقُّو
Jaba'	46	جَبَعْ
Al Judeira	76	الجُدَيْرَة
Ar Ram & Dahiyat al Bareed	1,109	الرَام وضَاحِيَة البَرِيد
Beit A'nan	108	بِيت عَنَان
Al Jib	145	الجِيْب
Bir Nabala	249	بِير نَبَالا
Beit Ijza	14	بِيت إجْزَا
Al Qubeiba	167	القُبَيْبَة
Kharayib Umm al Lahim	8	خَرائِب أمُّ اللَحْمْ
Biddu	302	بِدُّو
An Nabi Samwil	2	النَبِي صَمُوئِيل
Hizma	249	حِزْما
Beit Hanina al Balad	11	بِيت حَنِينَا البَلَد
Qatanna	74	قَطَنَه
Beit Surik	66	بِيت سُورِيك
Beit Iksa	36	بِيت إكْسَا
A'nata	709	عَنَاتَا
Al Ka'abina (Tajammu' Badawi)	2	الكَعَابِنَه (تَجَمُّع بَدَوِي)
Az Za'ayyem	94	الزْعَيِّمْ
Al 'Eizariya	1,126	العِيْزَرِيَّة
Abu Dis	422	ابو دِيس
Arab al Jahalin	20	عَرَب الجَهَالِين
As Sawahira ash Sharqiya	122	السَوَاحِرَة الشَرْقِيَّة
Ash Sheikh Sa'd	38	الشَيْخ سَعْد

الفصل السادس عشر

الحسابات القومية

الحسابات القومية

إجمالي القيمة المضافة للأنشطة الاقتصادية المرصودة والمتفقة مع المعايير الدولية في محافظة القدس منطقة J1 لعام 2016 بلغ 1,295.7 مليون دولار أمريكي (بالأسعار الجارية) مقابل 1,230.2 مليون دولار أمريكي للعام 2015.

القيمة المضافة في محافظة القدس منطقة (J1) لأهم الأنشطة الاقتصادية للأعوام 2012- 2016 بالأسعار الجارية

Value Added in Jerusalem Governorate Area (J1) for Main Economic Activities for the Years 2012-2016 at Current Prices

Value in USD Million — القيمة بالمليون دولار أمريكي

Economic Activity	2016	2015	2014	2013	2012	النشاط الاقتصادي
Agriculture and fishing	2.5	2.6	3.5	3.3	2.1	الزراعة وصيد الأسماك
Mining, manufacturing, electricity and water	233.8	204.7	175.5	146.4	117.2	الصناعة التحويلية والمياه والكهرباء
Construction	35.5	35.5	30.8	45.5	42.3	الإنشاءات
Wholesale and retail trade	347.8	364.9	382.1	399.2	416.3	تجارة الجملة والتجزئة
Transport and storage	3.4	5.5	7.6	7.9	9.1	النقل والتخزين
Information and communication	1.5	-	-	-	-	المعلومات والاتصالات
Services	670.4	616.3	567.2	471.8	409.9	الخدمات
Public administration and defence	0.8	0.7	0.8	1.8	2.2	الادارة العامة والدفاع
Gross value added	**1,295.7**	**1,230.2**	**1,167.5**	**1,075.9**	**999.1**	**مجموع القيمة المضافة**

Notes:
1. Value added within national accounts includes all value added incurred from all economic sectors including the informal sector.
2. Data for the years 2012-2015 was revised based on the results of the Population, Housing and Establishment census 2017.

ملاحظات:
1. القيمة المضافة ضمن الحسابات القومية تشمل كافة القيم المضافة المتولده من كافة القطاعات الاقتصادية بما في ذلك القطاع غير المنظم.
2. تم تنقيح البيانات للأعوام 2012- 2015 استنادا الى نتائج التعداد العام للسكان والمساكن والمنشآت 2017.

التوزيع النسبي لاجمالي القيمة المضافة في محافظة القدس منطقة (J1) حسب النشاط الاقتصادي، 2016

Percentage Distribution of Value Added in Jerusalem Governorate Area (J1) by Economic Activity, 2016

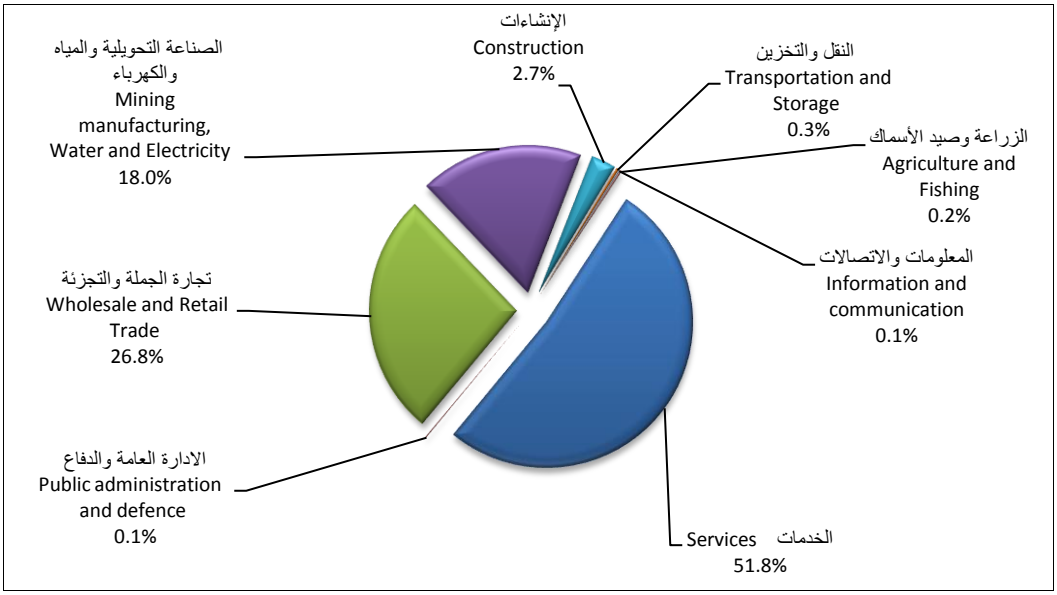

Note: Value added within national accounts includes all value added incurred from all economic sectors including the informal sector.

ملاحظة: القيمة المضافة ضمن الحسابات القومية تشمل كافة القيم المضافة المتولده من كافة القطاعات الاقتصادية بما في ذلك القطاع غير المنظم.

الفصل السابع عشر

الأسعار والارقام القياسية

حركة أسعار المستهلك

سجل الرقم القياسي لأسعار المستهلك في محافظة القدس منطقة (J1) عام 2017 ارتفاعاً نسبته 2.18% مقارنة بالعام 2016، بينما انخفض في عام 2016 بمقدار 0.96% مقارنة بالعام 2015.

الأرقام القياسية الشهرية لأسعار المستهلك في محافظة القدس منطقة (J1)، 2017

Monthly Consumer Price Index Numbers in Jerusalem Governorate Area (J1), 2017

Base Year 2010=100 سنة الأساس 2010= 100

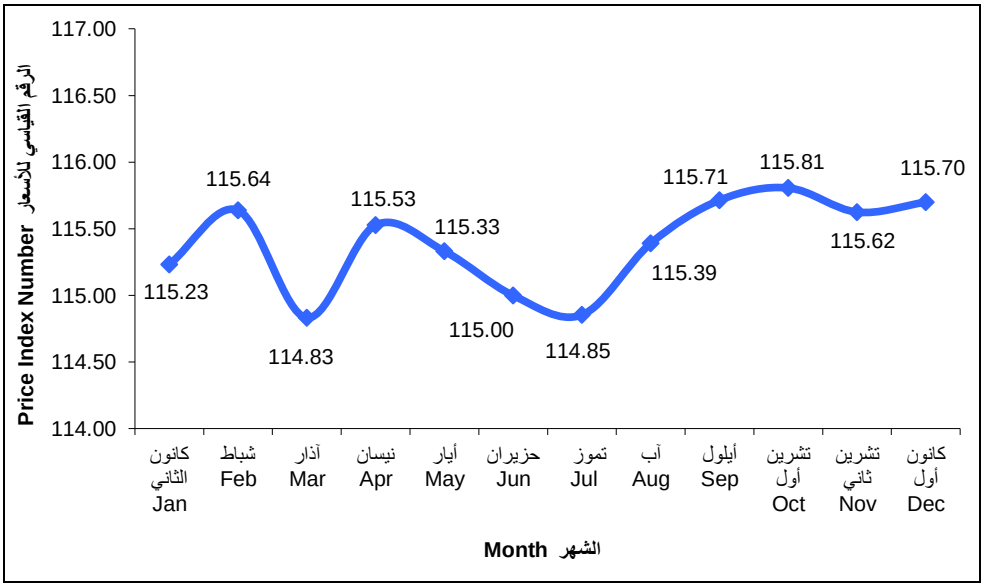

الأرقام القياسية ونسبة التغير السنوية لأسعار المستهلك حسب أقسام الإنفاق الرئيسية في محافظة القدس منطقة (J1)، 2016، 2017

Yearly Consumer Price Index Numbers and Percent Change by Major Groups of Expenditure in Jerusalem Governorate Area (J1), 2016, 2017

Base Year 2010= 100 سنة الأساس 2010=100

Major Groups of Expenditure	نسبة التغير % Percent Change %	2017	2016	أقسام الإنفاق الرئيسية
Food and soft drinks	0.84	110.76	109.84	المواد الغذائية والمشروبات المرطبة
Alcoholic beverages and tobacco	1.93	175.74	172.41	المشروبات الكحولية والتبغ
Textiles, clothing and footwear	1.62	127.66	125.63	الأقمشة والملابس والأحذية
Housing	2.44	115.47	112.72	المسكن ومستلزماته
Furniture and household goods	1.45	124.02	122.25	الأثاث والمفروشات والسلع المنزلية
Medical care	-2.07	118.17	120.68	الخدمات الطبية
Transportation	0.96	107.83	106.81	النقل والمواصلات
Communications	-0.11	96.95	97.06	الاتصالات
Recreational, cultural goods & services	1.85	107.61	105.65	السلع والخدمات الترفيهية والثقافية
Education	5.64	129.79	122.85	خدمات التعليم
Restaurants, hotels and cafes	3.01	119.53	116.04	خدمات المطاعم والمقاهي والفنادق
Miscellaneous goods and services	7.07	110.59	103.28	السلع والخدمات المتنوعة
All Items of consumer price index	**2.18**	**115.39**	**112.93**	**الرقم القياسي العام لأسعار المستهلك**

الأوزان المستخدمة في احتساب الرقم القياسي لأسعار المستهلك حسب أقسام الإنفاق الرئيسية والمنطقة، 2010

Relative Weights Used in Calculating Consumer Price Index Numbers by Major Groups of Expenditure and Region, 2010

Major Groups of Expenditure	القدس منطقة (J1) Jerusalem Area (J1)	قطاع غزة Gaza Strip	الضفة الغربية* West Bank*	فلسطين Palestine	أقسام الإنفاق الرئيسية
Food and soft drinks	23.6719	41.1820	34.9556	**35.0175**	المواد الغذائية والمشروبات المرطبة
Alcoholic Beverages and tobacco	4.0605	2.3220	5.2219	**4.3089**	المشروبات الكحولية والتبغ
Textiles, clothing and footwear	6.9074	7.0944	5.7950	**6.2857**	الأقمشة والملابس والأحذية
Housing	9.2789	8.7349	8.8268	**8.8652**	المسكن ومستلزماته
Furniture and household goods	5.4239	6.5546	4.8289	**5.3590**	الأثاث والمفروشات والسلع المنزلية
Medical care	3.3219	3.0826	4.4389	**3.9328**	الخدمات الطبية
Transportation	18.3655	7.9311	15.3316	**13.8281**	النقل والمواصلات
Communications	4.6886	3.1687	3.4552	**3.5508**	الاتصالات
Recreational, cultural goods & services	2.6941	2.3937	1.7833	**2.0673**	السلع والخدمات الترفيهية والثقافية
Education	2.5117	3.3806	3.5926	**3.3886**	خدمات التعليم
Restaurants,hotels and cafes	2.7000	1.6527	1.8566	**1.9198**	خدمات المطاعم والمقاهي والفنادق
Miscellaneous goods and services	16.3756	12.5028	9.9135	**11.4763**	السلع والخدمات المتنوعة
All Items of consumer price index	**100.0000**	**100.0000**	**100.0000**	**100.0000**	**الرقم القياسي العام لأسعار المستهلك**

*Data exclude those parts of Jerusalem governorate which were annexed by Israeli Occupation in 1967.

*البيانات لا تشمل ذلك الجزء من محافظة القدس والذي ضمه الاحتلال الإسرائيلي إليه عنوة بعيد احتلاله للضفة الغربية عام 1967.

الفصل الثامن عشر

النقل والاتصالات

النقل خارج المنشآت

بلغ عدد المركبات العاملة ضمن قطاع النقل خارج المنشآت في محافظة القدس 118 مركبة يعمل بها 118 عاملاً في عام 2017 ، فيما بلغ حجم الإنتاج المتحقق من هذه المركبات 5.6 مليون دولار، وبلغت القيمة المضافة المتحققة من نشاط النقل خارج المنشآت لهذه المركبات 3.3 مليون دولار.

وبلغ نصيب المستخدم بأجر من تعويضات العاملين لقطاع النقل خارج المنشآت حوالي 9.1 ألف دولار في العام 2017 وبلغ نصيب العامل من الانتاج 47.5 الف دولار بينما بلغ نصيب المستخدم بأجر من الانتاج 225.6 ألف دولار.

أهم المؤشرات الاقتصادية لأنشطة النقل خارج المنشآت في محافظة القدس، 2017

Main Economic Indicators for Outside of Establishment Transport in Jerusalem Governorate, 2017

(Value in 1000 USD) (القيمة بالألف دولار امريكي)



بعض المعدلات المستخلصة لأنشطة النقل خارج المنشآت في محافظة القدس، 2017

Selected Rates for Outside of Establishment Transport Activities in Jerusalem Governorate, 2017

Indicator	القيمة Value	المؤشر
Annual compensation per paid employee in (USD)	9,081.7	نصيب المستخدم بأجر من تعويضات العاملين بالدولار
Output per person engaged in (USD)	47,530.0	نصيب العامل من الإنتاج بالدولار
Output per paid employee in (USD)	225,631.0	نصيب المستخدم بأجر من الإنتاج بالدولار
Value added per person engaged in (USD)	27,607.4	نصيب العامل من القيمة المضافة بالدولار
Value added per paid employee in (USD)	131,056.1	نصيب المستخدم بأجر من القيمة المضافة بالدولار
Value added to output (%)	58.1	نسبة القيمة المضافة الى الإنتاج
Compensation of employees to value added (%)	6.9	نسبة تعويضات العاملين الى القيمة المضافة
Depreciation to output (%)	6.8	نسبة الإهتلاك السنوي الى الإنتاج

اهم المؤشرات الاقتصادية لانشطة النقل خارج المنشآت في محافظة القدس، 2017

Main Economic Indicators for Outside of Establishment Transport in Jerusalem Governorate, 2017

(Value in USD 1000) (القيمة بالألف دولار امريكي)

Indicator	القيمة Value	المؤشر
Number of vehicles*	118	عدد المركبات*
Number of persons engaged*	118	عدد العاملين*
Output	5,608.5	الإنتاج
Gross value added	3,257.7	إجمالي القيمة المضافة
Intermediate consumption	2,350.9	الاستهلاك الوسيط

*Value (Number) *القيمة (عدد).

النقل والتخزين

بلغ عدد المنشآت العاملة في انشطة النقل والتخزين في محافظة القدس 177 منشأة في عام 2017. في حين بلغ عدد العاملين في انشطة النقل والتخزين في محافظة القدس 590 عاملا خلال العام 2016، ، وبلغ حجم الإنتاج 11.8 مليون دولار، وبلغت القيمة المضافة التي حققتها هذه الانشطة لنفس العام 6.3 مليون دولار.

اهم المؤشرات الاقتصادية لانشطة النقل والتخزين في محافظة القدس، 2016

Main Economic Indicators for Transport and Storage in Jerusalem Governorate, 2016

(Value in USD 1000) (القيمة بالألف دولار امريكي)

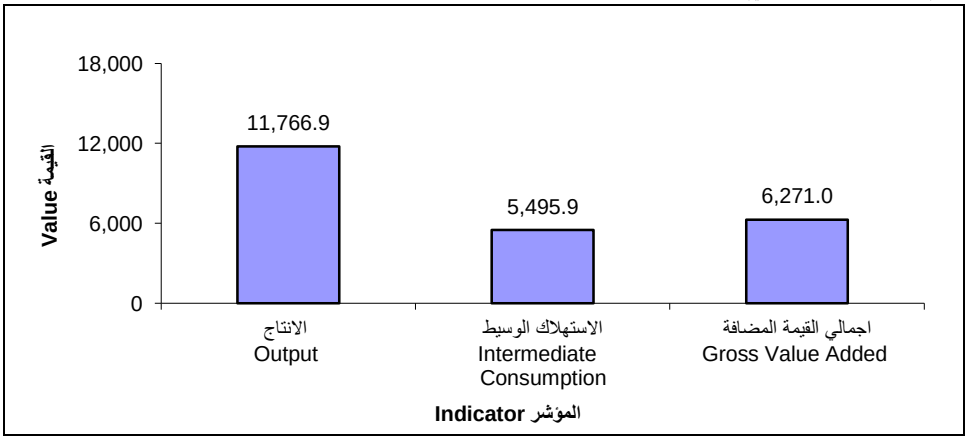

اهم المؤشرات الاقتصادية لانشطة النقل والتخزين في محافظة القدس، 2016

Main Economic Indicators for Transport and Storage in Jerusalem Governorate, 2016

(Value in 1000 USD) (القيمة بالالف دولار امريكي)

Indicator	القيمة Value	المؤشر
Number of persons engaged*	590	عدد العاملين*
Output	11,766.9	الإنتاج
Intermediate consumption	5,495.9	الاستهلاك الوسيط
Gross value added	6,271.0	إجمالي القيمة المضافة

*Value (Number) *القيمة (عدد).

المعلومات والاتصالات

بلغ عدد المنشآت العاملة في انشطة المعلومات والاتصالات في محافظة القدس 54 منشأة في عام 2017 . في حين بلغ عدد العاملين في انشطة المعلومات والاتصالات في محافظة القدس 80 عاملا خلال العام 2016، وبلغ حجم الإنتاج 2.9 مليون دولار، وبلغت القيمة المضافة التي حققتها هذه الانشطة لنفس العام 2.1 مليون دولار.

أهم المؤشرات الاقتصادية لأنشطة المعلومات والاتصالات في محافظة القدس، 2016

Main Economic Indicators for Information and Communication Activities in Jerusalem Governorate, 2016

(Value in 1000 USD) (القيمة بالألف دولار امريكي)

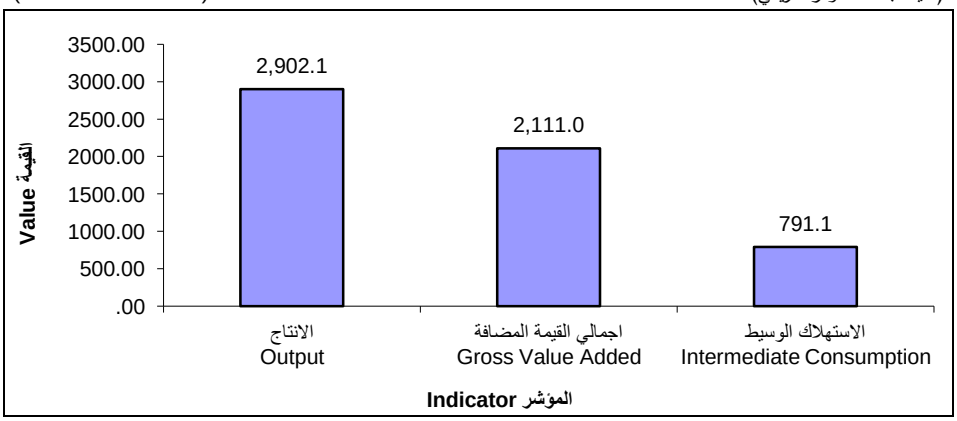

اهم المؤشرات الاقتصادية لأنشطة المعلومات والاتصالات في محافظة القدس، 2016

Main Economic Indicators for Information and Communication Activities in Jerusalem Governorate, 2016

(Value in 1000 USD) (القيمة بالالف دولار امريكي)

Indicator	القيمة Value	المؤشر
Number of persons engaged*	80	عدد العاملين*
Output	2,902.1	الإنتاج
Intermediate consumption	791.1	الاستهلاك الوسيط
Gross value added	2,111.0	إجمالي القيمة المضافة

*Value (Number) *القيمة (عدد).

الفصل التاسع عشر

الإنشاءات

رخص الابنية

بلغ عدد رخص الابنية الصادرة عام 2017 في محافظة القدس منطقة (J2) 115 رخصة بمساحة إجمالية بلغت 77.6 ألف متر مربع، منها 100 رخصة لأبنية سكنية بمساحة 66 ألف متر مربع، اما رخص الابنية غير السكنية فكان عددها 14 رخصة بمساحة اجمالية بلغت 11.5 ألف متر مربع، اما بالنسبة لرخص الاسوار فقد بلغ عددها رخصة واحدة بمساحة 0.1 الف متر طولي.

رخص الأبنية الصادرة في محافظة القدس للأبنية السكنية حسب استخدام المبنى، 2017

Building Licenses Issued in Jerusalem Governorate for Residential Buildings by Status of Licensed Buildings, 2017

Status of Licensed Building	المساحة المرخصة (ألف م^2) Licensed Area (1000m^2)		عدد الرخص Number of Licenses	وضع البناء المطلوب ترخيصه
	مساحات قائمة Existing Areas	مساحات جديدة New Areas		
Residential Buildings	20.2	45.8	100	مبنى سكني
Non-Res. Buildings	0.6	10.9	14	مبنى غير سكني
Boundary walls*	0.0	0.1	1	أسوار*
Total	**20.8**	**56.8**	**115**	**المجموع**

*:For boundary walls it refers to length in (1000 m.r).

Note: Data exclude those parts of Jerusalem governorate which were annexed by Israeli Occupation in 1967.

*: بالنسبة للأسوار تمثل الطول بالألف متر طولي.

ملاحظة: البيانات لا تشمل ذلك الجزء من محافظة القدس والذي ضمه الاحتلال الإسرائيلي إليه عنوة بعيد احتلاله للضفة الغربية عام 1967.

بلغ عدد المنشآت العاملة في نشاط الانشاءات في محافظة القدس 34 منشأة في عام 2017. في حين بلغ عدد العاملين في أنشطة الانشاءات في محافظة القدس 122 عاملا في عام 2016، وبلغ حجم انتاجها حوالي 11.4 مليون دولار أمريكي، وبلغت القيمة المضافة التي حققتها هذه المؤسسات لنفس العام 9.0 مليون دولار أمريكي.

اهم المؤشرات الاقتصادية لانشطة الانشاءات في محافظة القدس، 2016

Main Economic Indicators for Construction Activities in Jerusalem Governorate, 2016

(Value in 1000 USD) (القيمة بالألف دولار امريكي)

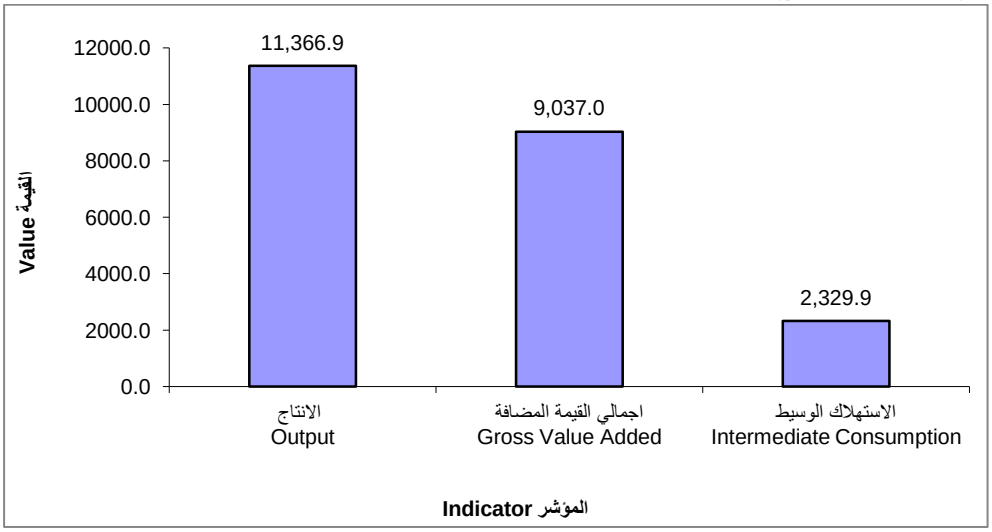

أهم المؤشرات الاقتصادية لانشطة الانشاءات في محافظة القدس، 2016

Main Economic Indicators for Constructuin Activities in Jerusalem Governorate, 2016

(Value in 1000 USD) (القيمة بالالف دولار امريكي)

Indicator	القيمة Value	المؤشر
Number of employees*	122	عدد العاملين*
Output	11366.9	الإنتاج
Gross value added	9037.0	إجمالي القيمة المضافة
Intermediate consumption	2329.9	الاستهلاك الوسيط

*Value (Number) *القيمة (عدد).

الفصل العشرون

الصناعة

نشاط الصناعة

بلغ عدد المنشآت العاملة في أنشطة الصناعة في محافظة القدس 1,264 منشأة في عام 2017. في حين بلغ عدد العاملين في أنشطة الصناعة خلال العام 2016 في محافظة القدس 5,183 عاملا، وبلغ حجم الإنتاج لأنشطة الصناعة في محافظة القدس حوالي 488.4 مليون دولار، وبلغت القيمة المضافة التي حققتها هذه الانشطة لنفس العام 345.3 مليون دولار.

اهم المؤشرات الاقتصادية لانشطة الصناعة في محافظة القدس، 2016

Main Economic Indicators for Industrial Activities in Jerusalem Governorate, 2016

(Value in 1000 USD) (القيمة بالألف دولار امريكي)

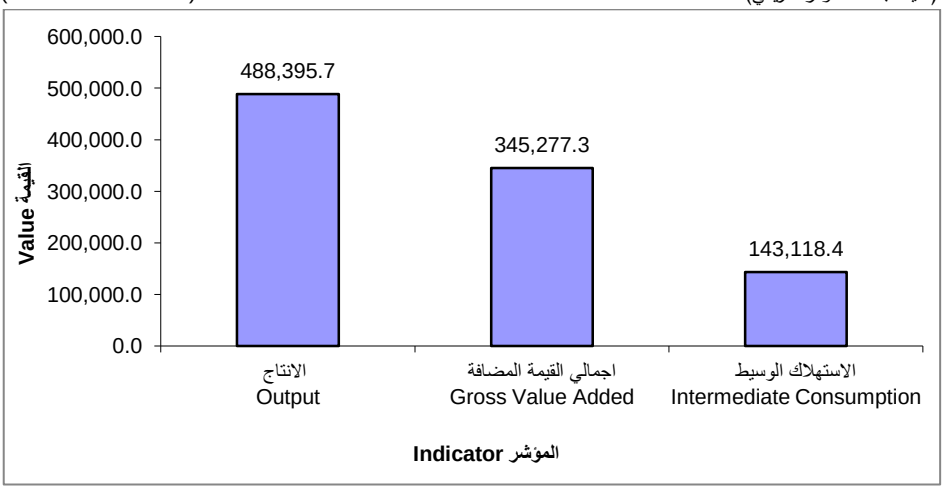

اهم المؤشرات الاقتصادية لانشطة الصناعة في محافظة القدس حسب النشاط الاقتصادي، 2016

Main Economic Indicators for Industrial Activities in Jerusalem Governorate by Economic Activity, 2016

Value in USD 1000 القيمة بالألف دولار امريكي

Economic Activity	إجمالي القيمة المضافة Gross Value Added	الاستهلاك الوسيط Intermediate Consumption	الإنتاج Output	عدد العاملين Number of Employees	النشاط الاقتصادي
Mining, quarrying and manufacturing	143,730.7	93,541.3	237,272.0	4,184	التعدين واستغلال المحاجر والصناعات التحويلية
Electricity, gas, steam, air conditioning supply, water supply; sewerage, waste management and remediation activities	201,546.6	49,577.1	251,123.7	999	إمدادات الكهرباء والغاز والبخار وتكييف الهواء وإمدادات المياه وأنشطة الصرف الصحي وإدارة النفايات ومعالجتها
Total	**345,277.3**	**143,118.4**	**488,395.7**	**5,183**	**المجموع**

الفصل الحادي والعشرون

السياحة

النشاط الفندقي:

بلغ عدد الفنادق العاملة التي استجابت في مسح النشاط الفندقي في محافظة القدس في نهاية العام 2017، ما مجموعه 20 فندقاً عاملا، يتوفر فيها ما مجموعه 1,480 غرفة و3,242 سريراً، وبلغ متوسط عدد العاملين فيها 836 عاملاً خلال عام 2017، منهم 579 من الذكور و257 من الإناث.

المؤشرات الرئيسية للنشاط الفندقي في محافظة القدس، 2013-2017

Main Indicators for Hotel Activities in Jerusalem Governorate, 2013-2017

Indicator	Year					السنة	المؤشر
	2017	2016	2015	2014	2013		
Number of hotels*	20	24	21	24	28	عدد الفنادق*	
Number of rooms*	1,480	1,462	1,403	1,612	1,572	عدد الغرف*	
Number of beds*	3,242	3,168	3,034	3,530	3,490	عدد الأسرّة*	
Average of room occupancy	560.8	554.3	618.1	678.0	491.6	متوسط اشغال الغرف	
Room occupancy %	37.9	41.7	42.0	42.1	31.0	نسبة اشغال الغرف%	
Average of bed occupancy	934.4	893.8	1,054.7	1,256.7	1,003.1	متوسط اشغال الأسرّة	
Bed occupancy percent	28.8	30.4	32.5	35.6	28.6	نسبة اشغال الأسرّة	
Number of guests	113,911	99,372	120,068	177,602	188,752	عدد النزلاء	
Number of guest nights	341,065	326,232	384,976	458,701	366,124	عدد ليالي المبيت	

*At the end of the year. * في نهاية العام.

عدد الغرف المجهزة في الفنادق العاملة في محافظة القدس حسب توفر خدمات مختارة، 2013-2017

Number of Furnished Rooms in Operated Hotels in Jerusalem Governorate by Availability of Selected Facilities, 2013-2017

Year	هاتف Telephone	تكييف Air Condition	تدفئة Heaters	تلفزيون T.V	حمام خاص Private Bathroom	عدد الغرف No. of Rooms	عدد الفنادق* No. of Hotels*	السنة
2013	1,526	1,555	1,555	1,414	1,524	1,572	28	2013
2014	1,597	1,401	1,594	1,593	1,583	1,612	24	2014
2015	1,336	1,348	1,348	1,155	1,348	1,403	21	2015
2016	1,420	1,430	1,439	1,231	1,434	1,462	24	2016
2017	1,386	1,398	1,398	1,205	1,398	1,480	20	2017

*At the end of the year. * في نهاية العام.

عدد الفنادق في محافظة القدس حسب توفر خدمات عامة مختارة نهاية العام، 2013-2017

Number of Hotels in Jerusalem Governorate by Availability of Selected Public Services at the end of the year, 2013-2017

Year	أخرى Other	خدمات للغرف Room Services	صالون تجميل Beauty Salon	متاجر Shops	مصبغة Dry Clean	تصوير وثائق Copy Printer	طباعة Printing	فاكس Fax	عدد الفنادق No. of Hotels	السنة
2013	20	26	3	2	12	27	26	26	28	2013
2014	19	23	2	2	13	23	21	23	24	2014
2015	18	20	2	4	11	21	19	21	21	2015
2016	18	22	2	3	11	22	21	23	24	2016
2017	16	19	2	3	11	20	18	20	20	2017

عدد النزلاء في فنادق محافظة القدس، 2013-2017

Number of Hotel Guests in Jerusalem Governorate, 2013 – 2017

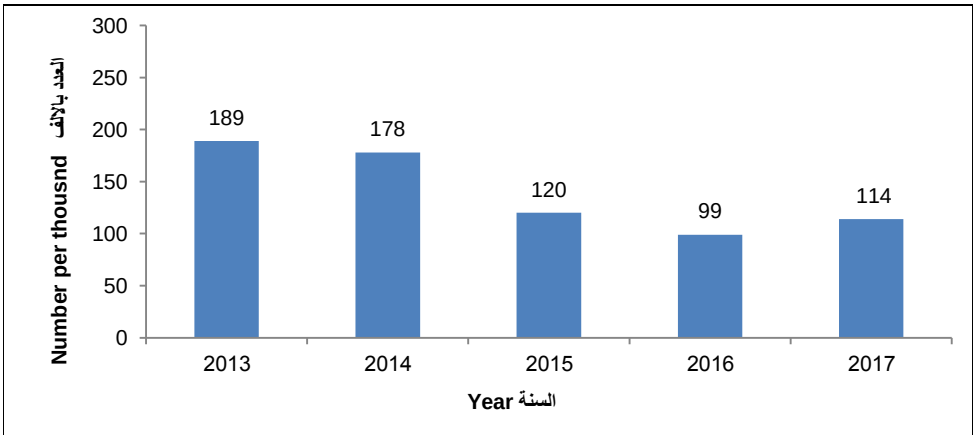

متوسط عدد العاملين في فنادق محافظة القدس حسب الربع وطبيعة العمل والجنس، 2017

Average Number of Employees in Jerusalem Governorate Hotels by Quarter, Type of Work and Sex, 2017

Quarter	المجموع Total		إنتاج Operation		إدارة Administration		الربع
	إناث Females	ذكور Males	إناث Females	ذكور Males	إناث Females	ذكور Males	
First quarter	**257**	**580**	187	449	70	131	الربع الأول
Second quarter	**255**	**572**	186	444	69	128	الربع الثاني
Third quarter	**265**	**596**	185	464	80	132	الربع الثالث
Fourth quarter	**252**	**565**	184	438	68	127	الربع الرابع
Average	**257**	**579**	**185**	**449**	**72**	**130**	**المتوسط**

النشاط الفندقي في محافظة القدس لمؤشرات مختارة حسب الشهر، 2017

Activities in Jerusalem Governorate Hotels for Selected Indicators by Month, 2017

Month	إشغال الأسرّة Bed Occupancy		إشغال الغرف Room Occupancy		عدد ليالي المبيت No. of Guest Nights	عدد النزلاء No. of Guests	عدد الأسرّة المتاح No. of Available Beds	عدد الغرف المتاح No. of Available Rooms	عدد الفنادق No. of Hotels	الشهر
	النسبة % Rate %	المتوسط Average	النسبة% Rate %	المتوسط Average						
January	25.6	823.8	36.6	537.3	25,537	8,474	3,224	1,468	21	كانون ثاني
February	33.5	1,080.3	46.1	676.8	30,249	10,225	3,224	1,468	21	شباط
March	29.9	1,026.5	42.4	661.2	31,821	11,311	3,432	1,558	22	آذار
April	44.9	1,446.4	59.4	870.3	43,391	13,030	3,224	1,465	21	نيسان
May	18.8	606.1	23.7	348.5	18,790	6,865	3,224	1,468	21	أيار
June	29.6	894.0	33.9	497.6	26,821	8,856	3,024	1,468	21	حزيران
July	30.3	947.8	40.0	563.9	29,383	8,943	3,131	1,414	20	تموز
August	26.6	910.4	33.4	517.6	28,222	10,204	3,419	1,552	22	آب
September	24.5	839.5	29.4	461.2	25,186	9,161	3,432	1,567	22	أيلول
October	28.2	932.8	37.2	560.8	28,917	9,422	3,304	1,507	22	تشرين أول
November	29.3	918.4	38.0	537.6	27,551	9,112	3,131	1,414	20	تشرين ثاني
December	26.0	812.8	36.2	511.5	25,197	8,308	3,131	1,414	20	كانون أول
Annual Average*	**28.8**	**934.4**	**37.9**	**560.8**	**341,065**	**113,911**	**3,242**	**1,480**	**20**	**المعدل السنوي***

* Represents the annual average of indicators except number of guests and number of guest nights which represents the annual total.

* يمثل المعدل السنوي لكافة المؤشرات باستثناء عدد النزلاء وعدد ليالي المبيت حيث يمثل المجموع خلال عام.

توزيع النزلاء في فنادق محافظة القدس والضفة الغربية حسب الجنسية والربع، 2017

Distribution of Guests in Jerusalem Governorate and the West Bank Hotels by Nationality and Quarter, 2017

Region/ Governorate and Quarter	المجموع Total	Nationality							الجنسية				عدد الفنادق No. of Hotels	المنطقة/ المحافظة والربع
		استراليا ونيوزيلندا Australia & New Zealand	أفريقيا Africa	باقي أوروبا Other European	الاتحاد الأوروبي European Union	دول أمريكا الأخرى Other American Countries	الولايات المتحدة وكندا U.S.A & Canada	آسيا Asia	إسرائيل Israel	دول عربية Arab Countries	فلسطين Palestine			
West Bank	**545,814**	**2,829**	**12,208**	**29,245**	**204,958**	**12,924**	**47,594**	**101,110**	**85,280**	**6,702**	**42,964**		**130**	**الضفة الغربية**
First quarter	**121,130**	841	1,975	6,458	47,767	1,451	13,231	25,333	11,911	850	11,313		124	الربع الأول
Second quarter	**138,705**	934	2,180	7,746	48,507	3,500	11,016	29,094	21,964	4,116	9,648		126	الربع الثاني
Third quarter	**125,925**	361	2,126	4,882	42,927	3,341	10,150	14,202	35,026	1,049	11,861		137	الربع الثالث
Fourth quarter	**160,054**	693	5,927	10,159	65,757	4,632	13,197	32,481	16,379	687	10,142		130	الربع الرابع
Jerusalem	**113,911**	**918**	**1,117**	**2,945**	**46,232**	**3,081**	**22,044**	**21,644**	**9,812**	**589**	**5,529**		**20**	**القدس**
First quarter	**30,010**	146	143	267	12,032	626	6,262	6,370	2,147	153	1,864		22	الربع الأول
Second quarter	**28,751**	469	365	946	11,924	605	4,807	5,947	2,557	285	846		21	الربع الثاني
Third quarter	**28,308**	106	274	735	11,679	861	5,379	4,716	3,068	110	1,380		22	الربع الثالث
Fourth quarter	**26,842**	197	335	997	10,597	989	5,596	4,611	2,040	41	1,439		20	الربع الرابع

الفصل الثاني والعشرون

الخدمات

نشاط الخدمات

بلغ عدد المنشآت العاملة في انشطة الخدمات في محافظة القدس 3,277 منشأة في عام 2017. في حين بلغ عدد العاملين في أنشطة الخدمات في محافظة القدس 14,133 عاملا في عام 2016، وبلغ حجم الإنتاج 706.6 مليون دولار، وبلغت القيمة المضافة التي حققتها هذه الانشطة لنفس العام 595.3 مليون دولار.

اهم المؤشرات الاقتصادية لانشطة الخدمات في محافظة القدس، 2016

Main Economic Indicators for Services in Jerusalem Governorate, 2016

(Value in 1000 USD) (القيمة بالألف دولار امريكي)

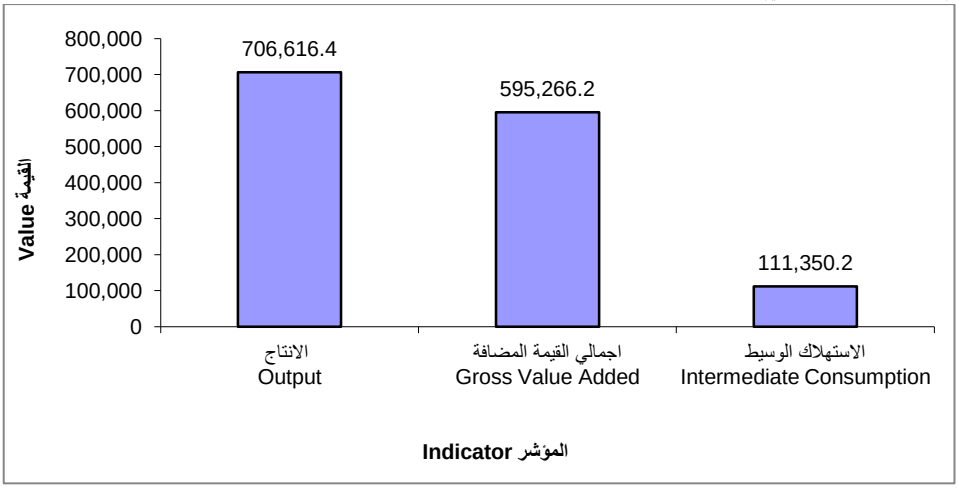

اهم المؤشرات الاقتصادية لانشطة الخدمات في محافظة القدس حسب النشاط الاقتصادي، 2016

Main Economic Indicators for Services in Jerusalem Governorate by Economic Activity, 2016

(Value in 1000 USD) (القيمة بالألف دولار امريكي)

Economic Activity	إجمالي القيمة المضافة Gross Value Added	الاستهلاك الوسيط Intermediate Consumption	الإنتاج Output	عدد العاملين Number of Employees	النشاط الاقتصادي
Accommodation and food service activities	44,100.6	15,387.3	59,488.0	1,412	أنشطة خدمات الاقامة والطعام
Real estate activities	787.8	87.5	875.3	14	الأنشطة العقارية والايجارية
Professional, scientific and technical activities	35,975.8	5,774.8	41,750.6	1,042	الأنشطة المهنية والعلمية والتقنية
Administrative and support service activities	9,555.5	2,713.6	12,269.2	201	أنشطة الخدمات الادارية والخدمات المساندة
Education	327,918.8	25,022.7	352,941.4	6,711	التعليم
Human health and social work activities	42,886.5	6,961.7	49,848.2	1,896	الصحة والعمل الاجتماعي
Arts, entertainment and recreation	12,375.1	4,195.3	16,570.4	727	الفنون والترفيه والتسلية
Other service activities	121,666.1	51,207.3	172,873.3	2,130	أنشطة الخدمات الاخرى
Total	**595,266.2**	**111,350.2**	**706,616.4**	**14,133**	**المجموع**

الفصل الثالث والعشرون

التجارة الداخلية

نشاط التجارة الداخلية

بلغ عدد المنشآت العاملة في انشطة التجارة الداخلية في محافظة القدس 5,326 منشأة في عام 2017. بينما بلغ عدد العاملين في أنشطة التجارة الداخلية 11,318 عاملا في عام 2016، وبلغ حجم الإنتاج 569.7 مليون دولار، وبلغت القيمة المضافة التي حققتها هذه الانشطة لنفس العام 433.5 مليون دولار.

اهم المؤشرات الاقتصادية لانشطة التجارة الداخلية في محافظة القدس، 2016

Main Economic Indicators for Internal Trade Activities In Jerusalem Governorate, 2016

(Value in 1000 USD) (القيمة بالألف دولار امريكي)



اهم المؤشرات الاقتصادية لانشطة التجارة الداخلية في محافظة القدس، 2016

Main Economic Indicators for Internal Trade Activities in Jerusalem Governorate, 2016

(Value in 1000 USD) (القيمة بالالف دولار امريكي)

Indicator	القيمة Value	المؤشر
Number of employees*	11,318	عدد العاملين*
Output	569,730.2	الإنتاج
Intermediate consumption	136,221.6	الاستهلاك الوسيط
Gross value added	433,508.6	إجمالي القيمة المضافة

*Value (Number) *القيمة (عدد).

الفصل الرابع والعشرون

التجارة الخارجية المرصودة

الواردات والصادرات

سجلت الواردات السلعية المرصودة لمحافظة القدس لعام 2016 انخفاضاً طفيفاً بنسبة 0.8% مقارنة مع عام 2015 حيث بلغت قيمتها حوالي 340.5 مليون دولار أمريكي. بينما ارتفعت الصادرات السلعية المرصودة لمحافظة القدس لعام 2016 بنسبة 7.9% مقارنة مع عام 2015 وبلغت قيمتها حوالي 59.9 مليون دولار امريكي.

مؤشرات الواردات المرصودة لمحافظة القدس*، 2014-2016

Registered Imports indicators for Jerusalem Governorate*, 2014-2016

(Value in 1000 USD) (القيمة بالألف دولار امريكي)

Indicator	2016	2015	2014	المؤشر
Total imports	**340,474**	**343,165**	**363,869**	**إجمالي الواردات**
Imports by mean of entry				**الواردات حسب واسطة الدخول**
By land	325,690	328,581	360,723	بواسطة البر
Networks and pipelines**	14,784	14,584	3,146	شبكات وخطوط**
Imports by country				**الواردات حسب البلد**
Israel	250,043	264,955	295,347	إسرائيل
European countries	37,975	36,414	32,171	دول الاتحاد الأوروبي
Arab countries	16,595	16,540	13,788	الدول العربية
American countries	6,950	6,185	4,947	الدول الأمريكية
Other countries	28,911	19,071	17,616	باقي دول العالم

*Data exclude those parts of Jerusalem governorate which were annexed by Israeli Occupation in 1967.

** Including Water and Electricity.

*البيانات لا تشمل ذلك الجزء من محافظة القدس والذي ضمه الاحتلال الإسرائيلي إليه عنوة بعيد احتلاله للضفة الغربية عام 1967.

** تشمل المياه والكهرباء.

مؤشرات الصادرات المرصودة لمحافظة القدس*، 2014-2016

Registered Exports Indicators for Jerusalem Governorate*, 2014-2016

(Value in 1000 USD) (القيمة بالألف دولار أمريكي)

Indicator	2016	2015	2014	المؤشر
Total exports	**59,851**	**55,453**	**54,924**	**إجمالي الصادرات**
Exports by country				**الصادرات حسب البلد**
Israel	56,077	51,134	50,882	إلى إسرائيل
Arab countries	3,755	4,315	3,961	إلى الدول العربية
Other countries	19	4	81	إلى باقي دول العالم
Exports distribution				**توزيع الصادرات**
National exports	25,894	24,732	21,434	صادرات وطنية
Re-exports	33,957	30,721	33,490	معاد تصديرها

*Data exclude those parts of Jerusalem governorate which were annexed by Israeli Occupation in 1967.

*البيانات لا تشمل ذلك الجزء من محافظة القدس والذي ضمه الاحتلال الإسرائيلي إليه عنوة بعيد احتلاله للضفة الغربية عام 1967.

الفصل الخامس والعشرون

الانتهاكات الإسرائيلية

1.25 الاستيطان ومصادرة الأراضي

بلغ عدد المستعمرات الإسرائيلية في نهاية العام 2016 في محافظة القدس 26 مستعمرة منها 16 مستعمرة في محافظة القدس منطقة (J1)، ويتضح من البيانات أن معظم المستعمرين يسكنون في محافظة القدس بواقع 302,188 مستعمر منهم 222,325 مستعمر في محافظة القدس منطقة (J1). بينما بلغ عدد المستعمرات الإسرائيلية في الضفة الغربية 150 مستعمرة يقيم فيها حوالي 636,452 مستعمر.

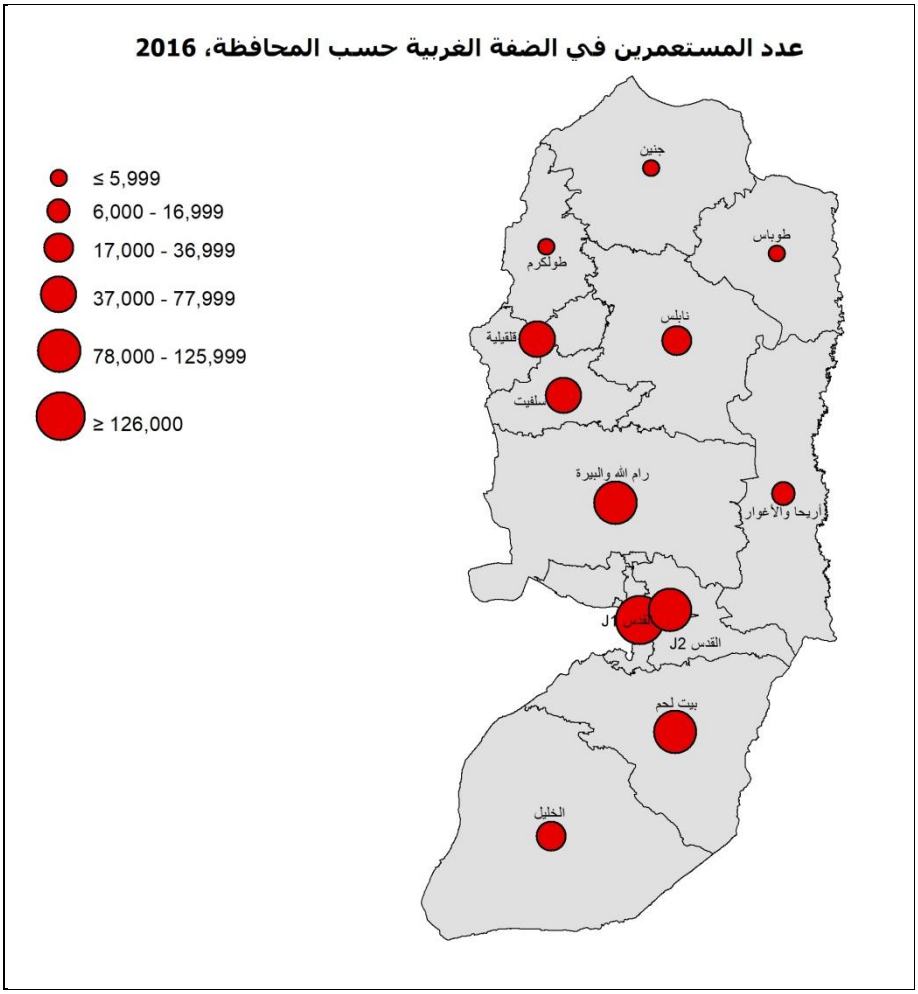

عدد المستعمرات وعدد المستعمرين في الضفة الغربية حسب المحافظة، 2016

Number of Settlements and Settlers in the West Bank by Governorate, 2016

Governorate	عدد المستعمرين Number of Settlers	عدد المستعمرات Number of Settlements	المحافظة
West Bank	**636,452**	**150**	**الضفة الغربية**
Jenin	2,861	5	جنين
Tubas	2,156	7	طوباس
Tulkarm	3,326	3	طولكرم
Nablus	17,741	12	نابلس
Qalqiliya	37,769	8	قلقيلية
Salfit	41,143	13	سلفيت
Ramallah & Al-Bireh	125,061	26	رام الله والبيرة
Jericho & Al-Aghwar	6,479	17	أريحا والأغوار
Jerusalem	**302,188**	**26**	**القدس**
Area (J1)	222,325	16	منطقة (J1)
Area (J2)	79,863	10	منطقة (J2)
Bethlehem	78,365	13	بيت لحم
Hebron	19,363	20	الخليل

عدد المستعمرات والمستعمرين في محافظة القدس حسب التصنيف والمنطقة، 2016

Number of Settlements and Settlers in Jerusalem Governorate, by Classification and Area, 2016

Governorate and Area	المجموع Total		Classification التصنيف				المحافظة والمنطقة
			مستعمرات تم ضمها إلى إسرائيل Settlements Annexed to Israel		مستعمرات تابعة لمجلس يشع Settlements Affiliated the Yesha Council		
	المستعمرين Settlers	المستعمرات Settlements	المستعمرين Settlers	المستعمرات Settlements	المستعمرين Settlers	المستعمرات Settlements	
Jerusalem	**302,188**	**26**	**222,325**	**16**	**79,863**	**10**	**القدس**
Area (J1)	**222,325**	**16**	222,325	16	-	-	منطقة (J1)
Area (J2)	**79,863**	**10**	-	-	79,863	10	منطقة (J2)

عدد المستعمرين في المستعمرات في محافظة القدس منطقة (J1)، 2010–2016
Number of Settlers in the Settlements in Jerusalem Governorate Area (J1), 2010-2016

Year	معدل الزيادة السنوية Annual Rate of Increase	الزيادة السنوية Annual Increase	عدد المستعمرين Number of Settlers	السنة
2010*	1.90	3,742	200,545	*2010
2011	2.27	4,543	205,088	2011
2012	0.32	658	205,746	2012
2013	2.02	4,166	209,912	2013
2014	2.12	4,450	214,362	2014
2015	1.84	3,935	218,297	2015
2016	1.85	4,028	222,325	2016

*The number of settlers in 2010 is based on the Israeli census data which was implemented in year 2008.

*عدد المستعمرين للعام 2010 يستند إلى بيانات تعداد السكان الاسرائيلي الذي تم تنفيذه عام 2008.

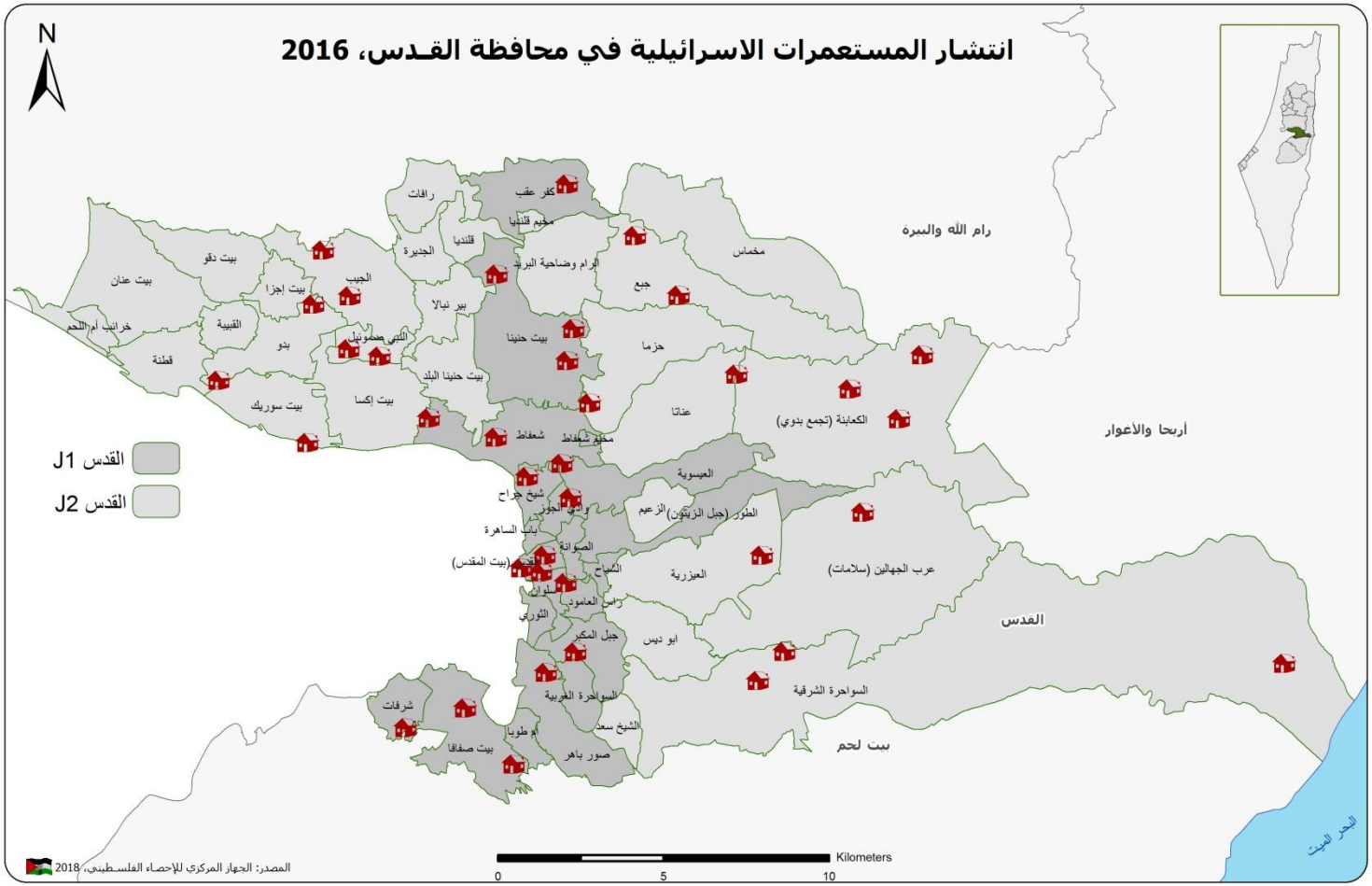
انتشار المستعمرات الاسرائيلية في محافظة القـدس، 2016
N
القدس J1
القدس J2
رام الله والبيرة
أريحا والأغوار
القدس
بيت لحم
البحر الميت
كفر عقب
رافات
مخيم قلنديا
قلنديا
الجديرة
الرام وضاحية البريد
مخماس
جبع
بيت دقو
بيت عنان
بيت إجزا
الجيب
بير نبالا
خرائب أم اللحم
القبيبة
بدو
النبي صموئيل
بيت حنينا
حزما
قطنة
بيت حنينا البلد
بيت إكسا
بيت سوريك
عناتا
الكعابنة (تجمع بدوي)
شعفاط
مخيم شعفاط
العيسوية
شيخ جراح
وادي الجوز
الزعيم
الطور (جبل الزيتون)
باب الساهرة
الصوانة
القدس (بيت المقدس)
الشياح
العيزرية
عرب الجهالين (سلامات)
سلوان
راس العامود
الثوري
جبل المكبر
ابو ديس
السواحرة الغربية
السواحرة الشرقية
شرفات
الشيخ سعد
أم طوبا
بيت صفافا
صور باهر
Kilometers
0
5
10
المصدر: الجهاز المركزي للإحصاء الفلسطيني، 2018

عدد المستعمرين في المستعمرات وعدد السكان الفلسطينيين في الضفة الغربية ومحافظة القدس حسب المنطقة، 2016

Number of Settlers in the Settlements and Palestinian Population in West Bank and Jerusalem Governorate by Area, 2016

Indicator	Area (J2) منطقة	Area (J1) منطقة	القدس Jerusalem	الضفة الغربية* West Bank*	المؤشر
Number of Settlements	10	16	26	150	عدد المستعمرات
Number of Settlers	79,863	222,325	302,188	636,452	عدد المستعمرين
Number of Palestinian population	163,617	268,249	431,866	2,972,069	عدد السكان الفلسطينيين
Percentage of Settlers to Palestinian population	48.8	82.9	70.0	21.4	نسبة المستعمرين إلى السكان الفلسطينيين

*Data includes Jerusalem. * البيانات تشمل القدس.

عدد المستعمرات والمستعمرين في محافظة القدس حسب نوع المستعمرة والمنطقة، 2016

Number of Settlements and Settlers in Jerusalem Governorate by Type of Settlement and Area, 2016

Type of Settlement	Area (J2) منطقة		Area (J1) منطقة		القدس Jerusalem		نوع المستعمرة
	المستعمرين Settlers	المستعمرات Settlements	المستعمرين Settlers	المستعمرات Settlements	المستعمرين Settlers	المستعمرات Settlements	
Urban	75,458	6	222,325	16	297,783	22	حضر
Rural	4,405	4	-	-	4,405	4	ريف
Total	**79,863**	**10**	**222,325**	**16**	**302,188**	**26**	**المجموع**

التوزيع النسبي لعدد المستعمرين في المستعمرات الريفية في محافظة القدس حسب الأيديولوجيا السائدة، 2016

Percentage Distribution of Number of Settlers in Rural Settlements in Jerusalem Governorate by Overwhelming Ideology, 2016

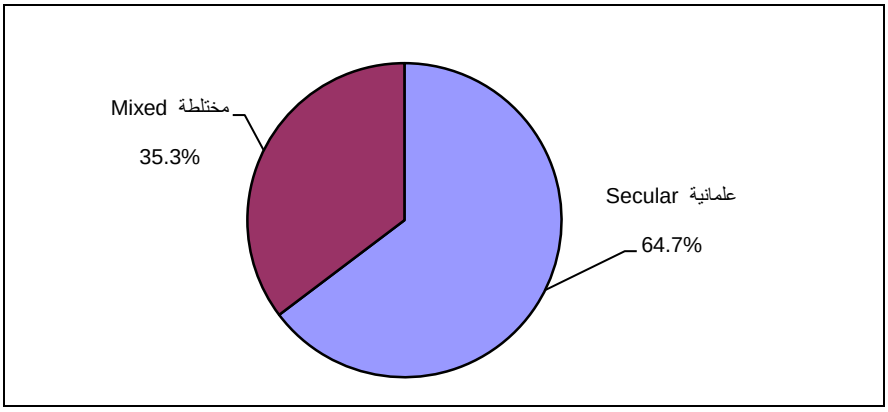

عدد المستعمرات الريفية والمستعمرين في محافظة القدس حسب الأيديولوجيا السائدة، 2016

Number of Rural Settlements and Settlers in Jerusalem Governorate by Overwhelming Ideology, 2016

Indicator	المجموع Total	Overwhelming Ideology الأيديولوجيا السائدة			المؤشر
		مختلطة Mixed	علمانية Secular	دينية Religious	
Number of Settlements	**4**	1	3	-	عدد المستعمرات
Number of Settlers	**4,405**	1,555	2,850	-	عدد المستعمرين

عدد المستعمرات الريفية والمستعمرين في محافظة القدس حسب التبعية المؤسسية، 2016

Number of Rural Settlements and Settlers in Jerusalem Governorate by Organizational Affiliation, 2016

Indicator	المجموع Total	Organizational Affiliation التبعية المؤسسية			المؤشر
		أمناه Amana	حيروت Herut	حركة الكيبوتس الموحد The United Kibbutz Movement	
Number of Settlements	**4**	2	1	1	عدد المستعمرات
Number of Settlers	**4,405**	2,464	1,555	386	عدد المستعمرين

2.25 مصادرة بطاقات الهوية المقدسية

فقد آلاف الفلسطينيين المقدسيين حق "إقامتهم" في بلدهم القدس، وذلك بناء على الحدود الإدارية للقدس من وجهة نظر الإسرائيليين، الذين يعتبرون القدس جزءاً من دولة إسرائيل، وعليه يكون الفلسطينيون الذين يقيمون في ضواحي القدس فاقدي حق الإقامة كما هو الحال للمواطنين المقدسيين الذين يقيمون في باقي محافظات الوطن، إضافة إلى الطلبة الذين يتلقون تعليمهم خارج فلسطين، وأولئك الذين يقيمون بشكل مؤقت في الخارج.

استكمالا لمحاولات طمس الهوية الإسلامية والأحقية الفلسطينية في مدينة القدس المحتلة أقدمت سلطات الاحتلال في الآونة الأخيرة على خطوة تستهدف تفريغ القدس من أهلها، وذلك من خلال تحويل بطاقات الهوية الخاصة بالمقدسيين إلى "هويات مؤقتة"، أي تنتهي صلاحيتها بعد عدد من السنوات، وتصبح بحاجة لتجديد.

لا زالت البيانات عن مصادرة وإلغاء بطاقات الهوية المقدسية تستند بشكل أساسي على ما يتم الإعلان عنه رسميا من خلال وزارة الداخلية الإسرائيلية، والتي تشير إلى مصادرة 14,635 بطاقة في الفترة ما بين 1967– شهر آب 2017، جزء من هذا الرقم يمثل هويات أرباب الأسر، وهذا يعني سحب هوية الأفراد المسجلين ضمن هوية رب الأسرة بشكل تلقائي، وعليه فان عدد الأفراد الذين تم سحب هوياتهم أعلى من هذا الرقم بكثير.

بالإضافة إلى ذلك فقد أسقطت الداخلية الإسرائيلية حق الإقامة عن 17 مقدسياً خلال العام 2017 فيما اسقط هذا الحق عن 50 مقدسياً خلال العام 2016، 87 مقدسياً خلال العام 2015. وذلك حسب بيانات مركز القدس للمساعدة القانونية وحقوق الانسان.

عدد بطاقات الهوية المقدسية المصادرة حسب السنة، 2009-2017*

Number of Confiscated Jerusalemites ID's by year, 2009-2017*

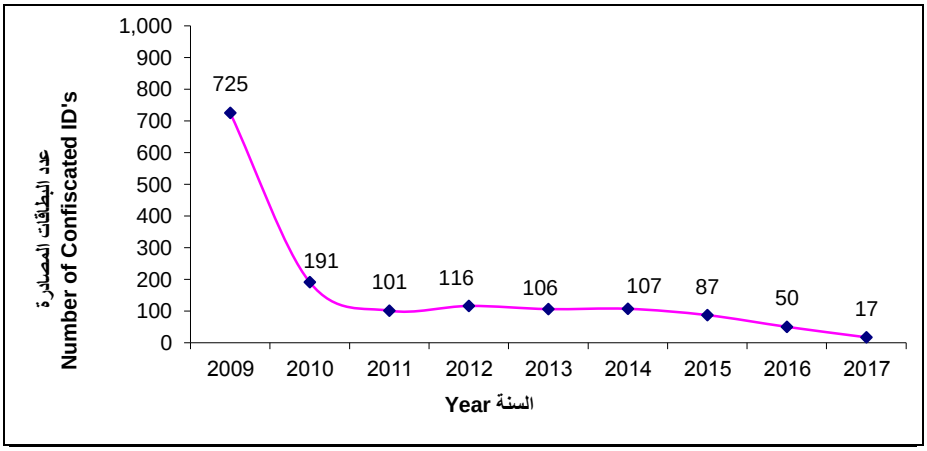

* Data up to 31/08/2017

* البيانات حتى 2017/08/31.

عدد بطاقات الهوية المقدسية المصادرة، 1967-2017
Number of Confiscated Jerusalemites ID's, 1967-2017

Year	عدد الحالات Number of Cases	السنة
1967-1976	1,442	1976-1967
1977-1986	1,405	1986-1977
1987-1996	1,061	1996-1987
1997-2006	4,361	2006-1997
2007	289	2007
2008	4,577	2008
2009	725	2009
2010	191	2010
2011	101	2011
2012	116	2012
2013	106	2013
2014	107	2014
2015	87	2015
2016	50	2016
2017*	17	2017*
Total	**14,635**	**المجموع**

* Data up to 31/08/2017 *البيانات حتى 2017/08/31.

3.25 الاعتقال والإبعاد

عدد المعتقلين من محافظة القدس خلال العام 2017 بلغ 2,466 مقدسياً منهم 720 قاصراً، و26 مُسنًا، و54 طفلاً، و88 امرأة.

وأبعدت سلطات الاحتلال 170 مقدسيا عن القدس والمسجد الأقصى المبارك خلال العام 2017، بينهم 14 قاصراً، و15 سيدة لفترات زمنية متفاوتة ودفع غرامات مالية.

4.25 الشهداء

بلغ عدد الشهداء في محافظة القدس 153 شهيداً خلال الفترة 2000-2017 منهم 12 شهيدا خلال عام 2017.

عدد الشهداء في محافظة القدس، 2000-2017

Number of Martyrs in Jerusalem Governorate, 2000-2017

Year	عدد الشهداء Number of Martyrs	السنة
2000	15	2000
2001	19	2001
2002	16	2002
2003	5	2003
2004	2	2004
2005	2	2005
2006	2	2006
2007	9	2007
2008	2	2008
2009	1	2009
2010	0	2010
2011	3	2011
2012	1	2012
2013	1	2013
2014	15	2014
2015	24	2015
2016	24	2016
2017	12	2017
Total	**153**	**المجموع**

عدد الشهداء في محافظة القدس، 2000-2017

Number of Martyrs in Jerusalem Governorate, 2000-2017

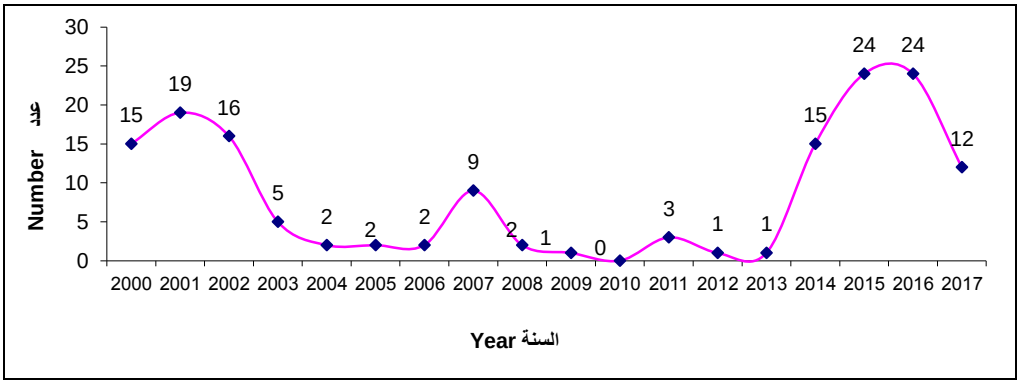

5.25 هدم المنازل

لم تكتف سلطات الاحتلال الاسرائيلية بسياساتها العنصرية تجاه الفلسطينيين من خلال سحب الهويات وهدم المنازل بل سعت في كل اتجاه نحو التضييق عليهم في جميع جوانب حياتهم اليومية من خلال العديد من السياسات المتبعة والتي لا يمكن حصرها، تقوم سلطات الاحتلال بهدم المنازل الفلسطينية ووضع العراقيل والمعوقات لإصدار تراخيص البناء للفلسطينيين، تم هدم 61 منزل في محافظة القدس خلال العام 2017 وتشريد 155 مقدسيا بينهم 86 قاصراً، منها 9 منازل تم هدمها بيد صاحب البناء لتوفير تكاليف الهدم الباهظة التي تلقى على عاتق منفذ البناء في حال لم ينفذ امر الهدم بنفسه، كما هدمت سلطات الاحتلال 104 منشآت خلال العام 2017.

المساكن المهدومة وعدد الافراد المتضررين في محافظة القدس، 1967-2017

Demolished Housing Units and Member of Persons Affected in Jerusalem, 1967-2017

Year	عدد الأفراد المتضررين No. of Persons Affected	عدد المساكن المهدومة No. of Demolished Housing Units	السنة
1967 - 1976	777	162	1976 - 1967
1977 - 1986	161	42	1986 - 1977
1987 - 1996	1,074	211	1996 - 1987
1997 - 2006	3,942	727	2006 - 1997
2007	378	79	2007
2008	396	96	2008
2009	555	112	2009
2010	130	72	2010
2011	69	13	2011
2012	71	64	2012
2013	446	95	2013
2014	167	51	2014
2015	114	47	2015
2016	295	88	2016
2017	155	61	2017
Total	**8,730**	**1,920**	**المجموع**

6.25 المسجد الأقصى المبارك

تقوم سلطات الاحتلال الاسرائيلي باتخاذ اجراءات تهويدية ممنهجة منذ احتلال المدينة المقدسة منذ العام 1967 حتى يومنا هذا من اجل تهويد المدينة وتهجير سكانها وتغيير طابعها العربي والإسلامي. تعرض المسجد الاقصى خلال العام 2017 لهجمة تهويدية غير مسبوقة، من خلال محاولة سلطات الاحتلال فرض التقسيم الزماني والمكاني في المسجد الاقصى من خلال وضع بوابات ألكترونية على مداخله والتي افشلها المقدسيون من خلال الامتناع عن الصلاة داخل المسجد والاعتصام بالالاف على ابوابه حتى تم ازالتها فيما بعد. وقد شهد عام 2017 أعلى عدد لمقتحمي المسجد الأقصى منذ احتلال المسجد عام 1967، حيث بلغ عدد المقتحمين نحو 25,630 مستوطناً.

الفصل السادس والعشرون

المفاهيم والمصطلحات

المفاهيم والمصطلحات

فيما يلي عرضاً لاهم المفاهيم والمصطلحات الواردة في الكتاب ولمختلف المواضيع. حيث تستند هذه التعريفات بشكل اساسي على التوصيات الصادرة عن الامم المتحدة في المجالات المختلفة.

أ

الأجر النقدي:

الأجر النقدي الصافي المدفوع للمستخدمين بأجر على العمل المنجز.

أيام العمل الشهرية:

هي عدد الأيام التي عملها الشخص خلال الشهر، باستثناء أيام العطل، ونهاية الأسبوع، والمغادرات المرضية وغيرها المدفوعة وغير المدفوعة. وتعتبر ساعة عمل واحدة خلال اليوم كيوم عمل.

اخراجات المرضى:

خروج الفرد من المستشفى بعد إجراء الفحوص لتشخيص مرض ما أو بعد أن قدمت له الرعاية والمعالجة اللازمة بغض النظر عن حالة الإخراج (شفاء، وفاة).

ادخالات المرضى:

هي دخول شخص إلى مستشفى أو مؤسسة طبية للفحص أو العلاج شريطة أن يمكث ليلة أو يوما واحدا على الأقل.

استخدام الإنترنت:

عرف استخدام الإنترنت لأغراض هذا المسح بأنه القيام بالاستخدامات الأساسية مثل: الدخول إلى المواقع، قراءة الصحف، تنزيل الملفات أو البرامج من الشبكة. وقد حددت فترة الاستخدام (خلال 12 شهر الماضية من تاريخ الإسناد في المسح).

استخدام الحاسوب:

عرف استخدام الحاسوب لأغراض هذا المسح بأنه القيام بالاستخدامات الأساسية مثل: تشغيل الجهاز والدخول إلى ملفات معينة، ونقل وحفظ الملفات وإنشائها، وقد حددت فترة الاستخدام (خلال 12 شهر الماضية من تاريخ الإسناد في المسح).

استهلاك الأسرة:

هو النقد الذي يصرف على شراء السلع والخدمات المستخدمة لأغراض معيشية، وقيمة السلع والخدمات التي يتلقاها أفراد الأسرة العاملين من رب العمل وتخصص لاستهلاك الأسرة، والسلع التي يتم استهلاكها أثناء فترة التسجيل من إنتاج الأسرة الذاتي، والقيمة التقديرية لأجرة المسكن الملك.

الاستهلاك الوسيط:

يتكون من قيمة السلع والخدمات التي تستهلك كمدخلات لعملية الانتاج، باستثناء الاصول الثابتة التي يقيد استهلاكها بوصفه استهلاكا لرأس المال الثابت.

الأسرة:

هي فرد أو مجموعة أفراد تربطهم أو لا تربطهم صلة قرابة، ويقيمون عادة في مسكن واحد، ويشتركون في المأكل أو في أي وجه من ترتيبات المعيشة الأخرى.

الأسرة المركبة:

هي الأسرة المكونة من أسرة نووية أو أكثر مع وجود فرد أو أفراد يعيشون معها ولا تربطهم علاقة قرابة بهذه الأسرة.

الأسرة الممتدة:

هي الأسرة المكونة من أسرة نووية أو أكثر مع وجود أفراد آخرين يعيشون معهم وتربطهم علاقة قرابة بتلك الأسرة.

الأسرّة الفندقية:

هي الأسِرَّة المفردة في الفندق والمعدة للاستخدام من قبل النزلاء باستثناء الأسِرَّة التي تضاف إلى الفندق عند الطلب ويعتبر السرير المزدوج داخل الفندق سريرين مفردين.

أسرة من فرد واحد:

وهي الأسرة التي تتكون من شخص واحد فقط.

أسرة نووية:

وهي الأسر المعيشية التي تتكون كلية من نواة أسرية واحدة، وتتشكل من أسرة مؤلفة من زوجين فقط أو من زوجين مع ابن أو ابنة (بالدم فقط وليس بالتبني) أو أكثر أو أب (رب الأسرة) لديه ابن أو ابنة أو أكثر أو أم (رب الأسرة) لديها ابن أو ابنة أو أكثر، مع عدم وجود أي شخص من الأقرباء الآخرين أو من غير الأقارب.

القدس، (منطقة J1، منطقة J2)

نظرا للواقع الجغرافي والسياسي في محافظة القدس ولأغراض إحصائية بحتة، تم تقسيم محافظة القدس إلى جزئين:

القدس (منطقة J1): تشمل ذلك الجزء من محافظة القدس الذي ضمته إسرائيل عنوة بعيد احتلالها للضفة الغربية في عام 1967. وتضم منطقة J1 تجمعات (بيت حنينا، مخيم شعفاط، شعفاط، العيسوية، القدس "بيت المقدس" وتشمل (الشيخ جراح، وادي الجوز، باب الساهرة، الصوانة، الطور، الشياح، راس العامود)، سلوان، الثوري، جبل المكبر، السواحرة الغربية، بيت صفافا، شرفات، صور باهر، أم طوبا، كفر عقب).

القدس (منطقة J2): باقي محافظة القدس، وتضم منطقة J2 تجمعات (رافات، مخماس، مخيم قلنديا، قلنديا، بيت دقو، جبع، الجديرة، الرام وضاحية البريد، بيت عنان، الجيب، بير نبالا، بيت إجزا، القبيبة، خرائب أم اللحم، بدو، النبي صموئيل، حزما، بيت حنينا البلد، قطنة، بيت سوريك، بيت اكسا، عناتا، الكعابنة تجمع بدوي، الزعيم، العيزرية، أبو ديس، عرب الجهالين، السواحرة الشرقية، الشيخ سعد).

الاصول الثابتة:

هي أصول منتجة تستعمل هي نفسها بصورة متكررة أو مستمرة في عمليات انتاجية لمدة تزيد على عام.

الاهتلاك:

هو الانخفاض اثناء الفترة المحاسبية، في القيمة التاريخية لمخزون الاصول الثابتة المملوكة والمستخدمة من قبل منتج نتيجة للتدهور المادي، والتلف الطبيعي او الاضرار الطبيعية نتيجة للتدهور المادي، والتلف الطبيعي او الاضرار الطبيعية أو التلف نتيجة الحوادث الطبيعية.

الهيئة المحلية:

هي الهيئة التي تمتلك صلاحيات تقديم الخدمات العامة وإدارة شؤون جميع السكان في التجمع ومعترف بها من وزارة الحكم المحلي.

أسعار فترة الأساس:

هي أسعار السلع والخدمات في فترة ما والتي يتم مقارنة الأسعار الجارية بها.

الأفراد خارج القوى العاملة:

تشمل هذه الفئة من السكان جميع الأفراد الذين ينتمون لسن العمل (ضمن القوة البشرية) ولكنهم لا يعملون ولا يبحثون عن عمل ولا حتى مستعدين للعمل سواءاً بسبب عدم رغبتهم في العمل أو لاستغنائهم عن التكسب عن طريق العمل أو لأسباب أخرى.

أوزان الترجيح:

هي الأهمية النسبية للسلع والخدمات داخل سلة المستهلك أو بين مكونات الرقم القياسي، وتستخدم في العمليات الحسابية للرقم القياسي.

الإنترنت:

الشبكة العالمية التي تربط عدة آلاف من الشبكات وملايين أجهزة الحاسوب المختلفة الأنواع والأحجام في العالم، وهي وسيلة للتواصل وتبادل المعلومات بين مختلف الأفراد والمؤسسات. ويمكن النفاذ لخدمة الإنترنت بعدة طرق منها الاتصال الهاتفي، والنطاق العريض والخط الرقمي والبريد الإلكتروني.

إنفاق الأسرة:

هو النقد الذي يصرف على شراء السلع والخدمات المستخدمة لأغراض معيشية. وقيمة السلع والخدمات التي يتلقاها أفراد الأسرة العاملين من رب العمل وتخصص لاستهلاك الأسرة. والنقد الذي يتم إنفاقه على الرسوم والضرائب (غير الاستثمارية)، الزكاة، التأمينات، الهدايا، التبرعات، الفوائد على الديون والأمور غير الاستهلاكية الأخرى.

ب

البطالة (حسب مقاييس ومعايير منظمة العمل الدولية):

تشمل هذه الفئة جميع الأفراد الذين ينتمون لسن العمل (15 سنة فأكثر) ولم يعملوا أبداً خلال فترة الإسناد في أي نوع من الأعمال، وكانوا خلال هذه الفترة مستعدين للعمل وقاموا بالبحث عنه بإحدى الطرق مثل مطالعة الصحف، التسجيل في مكاتب الاستخدام، سؤال الأصدقاء والأقارب أو غير ذلك من الطرق.

البلد المصدّر (الجهة الشاحنة):

هو البلد الذي ارسلت منه السلع الى بلد الاستيراد، دون حدوث أي معاملات تجارية او عمليات اخرى من شانها تغيير المركز القانوني للسلع في أي بلد وسيط.

ت

التأمين الصحي:

تعويض عن خسارة مادية ترتبط بتغطية التكاليف المتعلقة بمشكلة صحية ما وعلاجها.

التركيب العمري والنوعي:

تركيب السكان حسب عدد أو نسبة الذكور والإناث ضمن كل فئة عمرية. ويعد التركيب العمري والنوعي للسكان النتيجة التراكمية للاتجاهات السابقة في معدلات الخصوبة والوفيات والهجرة. ويعتبر توفر المعلومات حول التركيب العمري والنوعي شرطاً أساسياً مسبقاً لوصف وتحليل العديد من أنواع البيانات الديموغرافية.

تعويضات العاملين:

هي عبارة عن التعويضات المتحققة للمقيمين في الاقتصاد المحلي الذين يعملون في الخارج، وتلك المدفوعة لغير المقيمين الذين يعملون في الداخل.

تكنولوجيا المعلومات والاتصالات:

وصف أدوات وطرق النفاذ لوسائل تكنولوجيا المعلومات، والقيام بعمليات استرجاع البيانات، وتخزينها، وتنظيمها، وأساليب معالجتها وإنتاجها. كذلك وصف وسائل عرض المعلومات وتبادلها من خلال الطرق الإلكترونية واليدوية.

ح

حالة اللجوء:

وهي خاصة بالفلسطينيين الذين هجروا من فلسطين التي احتلتها إسرائيل عام 1948 وتشمل الأبناء الذكور منهم وأحفادهم.

حفرة امتصاصية:

بئر أو حفرة يخزن بها الغائط البشري أو قاذورات أخرى وتبنى من جدران مسامية (حفر ترابية).

حفرة صماء:

بئر أو حفرة يخزن بها الغائط البشري أو قاذورات أخرى وتبنى من جدران محكمة.

الحيازة الزراعية:

هي وحدة اقتصادية فنية للإنتاج الزراعي تخضع لإدارة واحدة، وتشمل جميع الحيوانات الموجودة وكل الأراضي المستغلة كليا أو جزئيا لأغراض الإنتاج الزراعي بغض النظر عن الملكية أو الشكل القانوني. وقد تكون إدارة الحيازة الواحدة بيد شخص واحد أو أسرة، وقد يشترك فيها شخصان أو أسرتان أو أكثر، أو قد تتولاها عشيرة أو قبيلة أو قد تدار من قبل شخصية اعتبارية مثل شركة أو جمعية تعاونية أو وكالة حكومية. وقد تتكون أرض الحيازة من جزء واحد أو أكثر، تقع في تجمع واحد أو أكثر من التجمعات المنفصلة في محافظة واحدة بشرط أن تشترك أجزاء الحيازة في واحدة أو أكثر من وسائل الإنتاج مثل العمل والمباني والآلات وحيوانات الجر ... الخ.

الحيازة النباتية:

وجود مساحة من الأراضي المزروعة أو القابلة للزراعة لأي محصول زراعي تحت تصرف الحائز، على أن لا تقل تلك المساحة عن (1) دونم للزراعات المكشوفة و(0.5) دونم للزراعات المحمية.

الحيازة الحيوانية:

يقصد بالحيازة الحيوانية وجود حيوانات لدى الحائز ويعتبر الفرد حائزا إذا توفر لديه أي من الحالات الآتية: أي عدد من الأبقار أو الإبل، عدد (5) رؤوس فأكثر من الأغنام (الضأن أو الماعز) أو الخنازير، عدد (50) فأكثر من الدواجن (اللاحم والبياض)، عدد (50) فأكثر من الأرانب أو الطيور الأخرى مثل الحبش، والبط، والفر، والسمن وغيرها أو خليط منها، أو أن يدير الحائز (3) خلايا نحل فأكثر.

الحيازة المختلطة:

تعتبر الحيازة مختلطة إذا اشترك الحائز بإدارة حيازة نباتية وحيوانية معا حسب تعريف الحيازة النباتية والحيوانية، بشرط أن يتم استخدام نفس العمالة أو نفس الآلات أو نفس المباني للنشاطين النباتي والحيواني.

حيوانات المزرعة/ الماشية:

تشمل جميع الحيوانات المحتفظ بها والمرباة بشكل رئيسي لأغراض زراعية وتشمل الأبقار والأغنام (الضأن والماعز) والخيول والبغال والحمير والجمال والخنازير، والنحل، وطيور المزرعة كالدجاج اللاحم والبياض، والحبش، والفر ...الخ.

خ

خطوط الهواتف الرئيسية:

خط هاتفي يصل المعدات الطرفية للمشترك بالشبكة العمومية التبديلية وله منفذ مخصص في معدات البدالة الهاتفية.

د

الدار:

وهي مبنى معد أصلاً لسكن أسرة واحدة أو أكثر، ويمثل البناء التقليدي في فلسطين، وقد تتكون الدار من طابق واحد أو طابقين تستغلهما أسرة واحدة، أما إذا كانت الدار مقسمة إلى وحدات سكنية منفصلة كل منها تشمل المرافق الخاصة بها ويقيم بكل منها أسرة مستقلة، فيعتبر كل مسكن شقة.

درس الزيتون:

وهي عملية استخراج الزيت من ثمار الزيتون (عصر الزيتون).

الدخل:

هو العائد النقدي أو العيني المتحقق للفرد أو الأسرة خلال فترة زمنية محددة كالأسبوع أو الشهر أو السنة.

ر

الرقم القياسي لأسعار المستهلك:

عبارة عن وسيلة إحصائية لقياس التغيرات في أسعار السلع والخدمات ضمن سلة المستهلك بين فترة زمنية تسمي فترة المقارنة وأخرى تسمى فترة الأساس .

الرقم القياسي للأسعار:

هو وسيلة إحصائية لقياس التغيرات الحاصلة على أسعار السلع والخدمات بين فترتين زمنيتين.

رياض الأطفال:

كل مؤسسة تعليمية تقدم تربية للطفل قبل مرحلة التعليم الأساسي بسنتين على الأكثر، وتحصل على ترخيص مزاولة المهنة من وزارة التربية والتعليم العالي. وتقسم إلى مرحلتين: مرحلة البستان ويكون الأطفال فيها عادة في سن الرابعة، ومرحلة التمهيدي ويكون الأطفال فيها عادة في سن الخامسة.

س

سجل السكان:

هو آلية التسجيل المستمر لمعلومات منتقاة تتعلق بكل فرد من السكان المقيمين لبلد ما او منطقة ما معينة، وهو ما يجعل من الممكن تحديد معلومات مستكملة عن عدد السكان وخصائصهم في اي وقت معين.

سعر المستهلك:

هو السعر الذي يدفعه المستهلك الأسري مقابل حصوله على سلعة أو خدمة للاحتياجات الأسرية.

السرقة:

ويقصد بها أخذ المال أو الممتلكات دون موافقة المالك، وتشمل سرقة المنازل وإقتحامها كما تشمل سرقة السيارات، أما نشل الحوانيت وسائر المخالفات الصغرى مثل السرقات البسيطة والطفيفة فيمكن أن تصنف أو لا تصنف ضمن السرقات.

السرير:

هو السرير المتواجد في غرفة أو ردهات المستشفى والذي يشغل من قبل المرضى لمدة 24 ساعة متواصلة على الأقل لتقديم الرعاية الطبية.

السيارة الخاصة:

هي كل مركبة آلية تستعمل لنقل الركاب (دون اجر) ولا تزيد حمولتها عن 9 ركاب (بما في ذلك السائق)، وموصوفة في رخصتها كمركبة خاصة، ولا يشمل هذا النوع الدراجات النارية.

السور:

لقد اعتبرت الأسوار كحالة خاصة، وذلك عندما يتم ترخيص السور بشكل منفصل، نظراً لاختلاف خصائص السور (فهو يرخص مثلا بالمتر الطولي وليس بالمتر المربع). أما إذا كان السور المرخص مصاحباً لترخيص المبنى فلا يذكر في هذه الحالة.

ش

شبكة صرف صحي:

نظام من أجهزة الجمع وخطوط الأنابيب والموصلات والمضخات يستخدم لإخلاء المياه المستعملة (مياه الأمطار، المياه المنزلية، وغيرها من المياه المستعملة) ونقلها من مواقع إنتاجها إما إلى محطة بلدية لمعالجة مياه المجاري أو إلى موقع حيث يتم تصريف المياه المستعملة إلى مياه سطحية.

شبكة مياه عامة:

شبكه من الأنابيب الرئيسية والفرعية تنتشر في التجمع السكاني لغرض توزيع وتوصيل المياه الصالحة للشرب الى التجمع.

الشقة:

وهي جزء من دار أو عمارة تتكون من غرفة أو أكثر مع المرافق من مطبخ وحمام ومرحاض، ويقفل عليها جميعاً باب خارجي، وهي معدة لسكن أسرة واحدة، ويمكن الوصول إليها عن طريق درج أو ممر يؤدي إلى الطريق العام.

ص

صاحب عمل:

هو الفرد الذي يعمل في منشأة يملكها أو يملك جزءا منها (شريك) ويعمل تحت إشرافه أو لحسابه مستخدم واحد على الأقل بأجر. ويشمل ذلك أصحاب العمل الذين يديرون مشاريع أو مقاولات خارج المنشآت بشرط أن يعمل تحت إشرافهم أو لحسابهم مستخدم واحد على الأقل بأجر ولا يعتبر حملة الأسهم في الشركات المساهمة أصحاب عمل حتى ولو عملوا فيها.

الصادرات:

هو إجمالي السلع والخدمات التي يتم تصديرها أو إعادة تصديرها خارج البلاد، ويتم نقل ملكيتها إلى اقتصاد آخر من العالم، أو إلى المناطق الجمركية الحرة، وتشمل الصادرات وطنية المنشأ والمعاد تصديرها من السلع والخدمات وتعتمد كل خصم من الاقتصاد الوطني نتيجة للتعاملات مع الاقتصاديات الأخرى أو الاقتصاد غير المقيم.

الصحة:

هي حالة رفاه كامل من الناحية الجسدية والنفسية والاجتماعية وليس فقط الخلو من المرض أو الإعاقة.

ط

الطاقة الكهربائية:

مصطلح يشير إلى الشغل المبذول لتحريك شحنة كهربائية في موصل. ووحدة قياس الطاقة الكهربائية المستنفذة هي الكيلوواط/ ساعة.

الطاقة الكهربائية المستهلكة = القدرة (كيلوواط) × الزمن (ساعة).

ع

عضو أسرة غير مدفوع الأجر:

هو الفرد الذي يعمل لحساب العائلة، أي في مشروع أو مصلحة أو مزرعة للعائلة ولا يتقاضى نظير ذلك أي أجرة وليس له نصيب في الأرباح.

العام الزراعي:

هو الفترة الممتدة ما بين بداية تشرين اول من العام لغاية نهاية ايلول من العام التالي.

العاملون في الفنادق:

يشمل ذلك كافة المشتغلين في الفندق سواء كانوا من أصحاب الفندق أو أفراد أسرهم العاملين سواء كان ذلك بأجر أو دون أجر، بدوام كلي أو جزئي.

العمالة:

تشمل هذه الفئة كل من ينطبق عليه مفهوم العمالة، أي جميع الأفراد الذين ينتمون لسن العمل (القوة البشرية) ويعملون، ويضم ذلك أصحاب العمل، المستخدمين بأجر، العاملين لحسابهم أو في مصالحهم الخاصة، بالإضافة لأعضاء الأسرة غير مدفوعي الأجر.

العمالة المحدودة:

تضم هذه المجموعة جميع الأفراد الذين ينطبق عليهم مفهوم العمالة ويعملون بصورة غير اعتيادية، سواء كانوا يعملون عدد ساعات أقل من المعتاد لسبب من الأسباب والذين يرغبون في ذات الوقت بزيادة عدد ساعات عملهم إلى العدد الطبيعي (35 ساعة فأكثر أسبوعيا)، ويحاولون زيادة هذا العدد بإحدى الطرق، كالبحث عن عمل إضافي أو يحاولون تأسيس عمل خاص أو مصلحة خاصة وهذا النوع سمي بالعمالة المحدودة الظاهرة. ويندرج كذلك ضمن العمالة المحدودة أولئك الذين يرغبون بتغيير عملهم لأسباب اقتصادية مثل عدم كفاية الراتب أو بسبب ظروف العمل السيئة وهذا النوع سمي بالعمالة المحدودة غير الظاهرة.

العامل:

هو الفرد الذي عمره 15 سنة فأكثر والذي باشر عملاً معينا ولو لساعة واحدة خلال فترة الاسناد الزمني سواء كان لحساب الغير بأجر أو لحسابه أو بدون أجر في مصلحة للعائلة أو كان غائب عن عمله بشكل مؤقت (بسبب المرض، عطلة، توقف مؤقت أو أي سبب آخر). ويصنف العاملون حسب عدد ساعات العمل الأسبوعية إلى عاملين (1-14) ساعة، عاملين 15 ساعة فأكثر وكذلك الأفراد الغائبون عن أعمالهم بسبب المرض، أو إجازة مدفوعة الأجر، أو إغلاق أو إضراب أو توقيف مؤقت وما شابه ذلك، يعتبر عاملين من 1-14 ساعة.

غ

غرفة مستقلة:

وهي غرفة قائمة بذاتها ليس بها مرافق بل تشترك عادة مع غيرها من الغرف في المرافق (مطبخ – حمام – مرحاض) وهي معدة أصلا للسكن وتوجد عادة على أسطح المباني أو بالفناء، وتكون جزءاً من دار أو فوق أسطح العمارات.

الغرف والأسرّة المتاحة:

تشمل ما هو قابل للإشغال من غرف وأسرّة خلال فترة المسح باستثناء ما هو مغلق للصيانة أو لأي سبب كان.

الغرفة:

هي أية مساحة تساوي أو تزيد عن (4) م^2 (أربعة أمتار مربعة فأكثر) محاطة بجدران وسقف يسهل عزل المستخدمين لها عن الآخرين، وتعتبر الشرفات (الفرندات) المقززة غرفة إذا كانت مساحتها مساوية أو تزيد عن أربعة أمتار مربعة ومستخدمة لأي غرض من الأغراض المعيشية، وتعتبر الصالة غرفة، ولا يعتبر من ضمن الغرف كل من المطبخ والحمام والمرحاض والممرات. كما لا يعتبر من الغرف تلك المخصصة للحيوانات والدواجن وكذلك الغرف المستخدمة للعمل فقط.

ف

فترة الأساس:

هي الفترة الزمنية التي يتم مقارنة الفترة الجارية بها.

الفندق:

منشأة تصنف ضمن منشآت الاقامة السياحية الجماعية التي توفر المبيت للزائر. ويشترط في الفندق ان يكون عدد الأماكن المتوفرة فيه تستوعب مجموعة أشخاص يزيد عن معدل عدد افراد عائلة واحدة وتكون تحت إدارة موحدة وتقدم خدمات وتسهيلات تشمل خدمة الغرف واعداد الاسرة يوميا وتنظيف المرافق الصحية، وتصنف الفنادق الى درجات وفئات وفقا للتسهيلات والخدمات التي تقدمها.

الفيلا:

هي مبنى قائم بذاته مشيد من الحجر النظيف عادة، ومعد أصلا لسكن أسرة واحدة عادة، ويتكون من طابق واحد بجناحين أو من طابقين أو أكثر، يصل بينهما درج داخلي، ويخصص أحد الأجنحة في حالة الطابق الواحد أو الطابق الثاني للنوم، والجناح الآخر أو الطابق الأرضي للاستقبال والمطبخ والخدمات بمختلف أنواعها، كما يتوفر في الغالب للفيلا حديقة تحيط بها بغض النظر عن مساحتها بالإضافة إلى سور يحيط بها من الخارج، وكراج للسيارة كما يغطى السطح العلوي للفيلا بمادة القرميد على الأغلب، ويمكن أن يوجد ضمن حدود الفيلا أحد المباني أو الملاحق ويكون من مكوناتها.

ق

القيمة المضافة:

مفهوم يتعلق بالإنتاج ويشير إلى القيمة المتولدة لأية وحدة تمارس أي نشاط إنتاجي. ويعرف إجمالي القيمة المضافة بحاصل طرح الاستهلاك الوسيط من إجمالي الإنتاج. أما صافي القيمة المضافة فيتم الحصول عليها بطرح استهلاك رأس المال الثابت من إجمالي القيمة المضافة.

ل

لاجئ غير مسجل:

إذا كان الفرد لاجئاً إلا أنه غير مسجل في بطاقة وكالة الغوث (المؤن) لأي سبب كان.

لاجئ مسجل:

إذا كان الفرد لاجئاً وله اسم في بطاقة التسجيل (المؤن) الصادرة عن وكالة الغوث.

ليس لاجئاً:

هو كل فلسطيني ليس لاجئا مسجل أو لاجئا غير مسجل.

م

المبنى:

كل مشيد قائم بذاته ومثبت على الارض أو على الماء بصفة دائمة أو مؤقته، ويكون المبنى محاطا بأربع جدران أو السقف لطابق واحد على الاقل. وذلك بصرف النظر عن المادة المشيد منها، وبصرف النظر عن الغرض من انشائه وكيفية استخدامه حاليا. وقد يكون المبنى وقت الزيارة مستخدما للسكن او العمل او كليهما او خاليا او مغلقا او مهجورا او تحت التشطيب او تحت التشييد.

مبنى سكني:

ويعتبر المبنى سكنياً بالتعريف إذا كانت اكثر من نصف مساحته معدة لأغراض السكن. ويشمل المبنى السكني الحالات التالية: أن يكون وحدات سكنية كاملة. إضافة غرف لوحدات سكنية. إضافة منافع أو مباني فرعية لمبان سكنية (مثل المطابخ أو الحمامات أو الحفر الامتصاصية أو الكراجات).

مبنى غير سكني:

إذا لم يكن المبنى سكنياً أو أكثر من نصف مساحته ليست للسكن، يحدد استخدامه بدقة حيث يمكن أن يكون صناعياً، تجارياً، تعليمياً، صحياً، أو غير ذلك.

مسكن دون مقابل:

في حالة حيازة المسكن بدون دفع أي مبالغ كأن يكون المالك أب أو أم أو أحد أقارب رب الأسرة أو أحد أفرادها الذين لا يقيمون بالمسكن أو مقدما من جهة أخرى دون مقابل.

مسكن مستأجر:

إذا كان المسكن مستأجرا مقابل إيجار يتم دفعه بشكل دوري شهرياً أو كل مدة معينة. وقد يكون المسكن مستأجر مفروش (مع أثاث) أو مسكن غير مفروش (بدون أثاث).

مسكن مقابل عمل:

إذا كان المسكن مقدماً للأسرة نتيجة علاقة عمل تربط أحد أفراد الأسرة بجهة العمل دون دفع إيجار. وسواء أكانت هذه الجهة تملك المسكن أو تقوم هي بدفع الإيجار للمالك الأصلي.

مسكن ملك:

إذا كان المسكن ملكاً للأسرة أو لأحد أفرادها الذين يقيمون بالمسكن عادة.

المنشأة:

مشروع او جزء من مشروع يقع في موقع واحد، ويمارس نوع واحد فقط من النشاط الانتاجي، او يعود فيه نشاط الانتاج الرئيسي بمعظم القيمة المضافة.

ملكية المنشأة:

ويقصد بذلك ملكية أغلبية رأسمال المؤسسة (أي 51% فأكثر) حيث يمكن أن تكون خاص وطني أو خاص أجنبي أو قطاع أهلي أو شركة حكومة وطنية أو شركة حكومة أجنبية.

المخرجات:

تعرف على أنها السلع والخدمات المنتجة من قبل المنشاة، باستثناء قيمة أي سلع وخدمات مستخدمة في نشاط لا تأخذ فيه الشركة بعين الاعتبار مخاطر استخدام المنتجات في الانتاج وباستثناء قيمة السلع والخدمات المستهلكة من قبل نفس المنشاة فيما عدا السلع والخدمات المستخدمة لتكوين راس المال (راس المال الثابت او التغيرات في قوائم الجرد) او للاستهلاك النهائي الذاتي.

المدارس الحكومية:

أي مؤسسة تعليمية تديرها وزارة التربية والتعليم العالي، أو أي وزارة أو سلطة حكومية.

المدارس الخاصة:

أي مؤسسة تعليمية أهلية أو أجنبية غير حكومية مرخصة يؤسسها أو يرأسها أو يديرها أو ينفق عليها فردا أو أفرادا أو جمعيات أو هيئات فلسطينية أو أجنبية.

مدارس وكالة الغوث الدولية:

أي مؤسسة تعليمية غير حكومية أو خاصة تديرها أو تشرف عليها وكالة الغوث لتشغيل اللاجئين الفلسطينيين.

المدرسة:

أي مؤسسة تعليمية غير رياض الأطفال بغض النظر عن عدد طلبتها وتركيبها الصفي، حيث أن أدنى صف فيها لا يقل عن الصف الأول وأعلى صف لا يزيد عن الصف الثاني عشر.

المكتبة:

هي مجموعة منظمة من الكتب المطبوعة والدوريات ورسومات ومواد مرئية ومسموعة تقدم خدمات وتسهيلات للأشخاص الذين يستخدمون هذه المواد عند طلبهم.

المركبة الآلية:

هي كل مركبة مزودة بمحرك بحيث يمتلك هذا المحرك وسيلة دفع ذاتية، وتستعمل عادة لحمل الأشخاص أو البضائع أو لسحب المركبات.

المستشفى:

هي مؤسسة طبية يتمثل هدفها الأول في توفير خدمات تشخيصية وعلاجية لمختلف الظروف الطبية جراحية كانت أم غير جراحية، وتقدم معظم المستشفيات أيضا خدمات لمرضى العيادات الخارجية وخاصة خدمات الطوارئ.

المعاد تصديره:

قيمة جميع السلع التي تم استيرادها سابقا وتم تصديرها الى بلد آخر دون اجراء أي تغيير على شكلها او قيمتها.

المعصرة:

هي مؤسسة أو جزء منها تنتج بشكل أساسي مجموعة واحدة من السلع (زيت الزيتون، مع احتمالية الانتاج من أنشطة ثانوية) حيث يحقق هذا النشاط الرئيسي غالبية القيمة المضافة.

معادلة لاسبير:

هي معادلة رياضية وضعها عالم الإحصاء لاسبير لاحتساب الأرقام القياسية للأسعار وذلك بقسمة أسعار فترة المقارنة على أسعار فترة الأساس، وبالترجيح بكميات سنة الأساس.

المهنة:

هي الحرفة أو نوع العمل الذي يباشره الفرد إذا كان عاملا، أو الذي باشره سابقا إذا كان عاطلا عن العمل، بغض النظر عن طبيعة عمل المنشأة التي يعمل بها وبغض النظر عن مجال الدراسة أو التدريب الذي تلقاه الفرد.

المولود الحي:

أي مولود ولد حياً وصرخ أو بكى عند الولادة أو ظهرت عليه أي علامة أخرى من علامات الحياة عند الولادة حتى وإن مات بعدها بلحظات.

المياه المزودة:

هي كمية المياه التي يتم توزيعها من مصادرها المختلفة بعد جمعها ومعالجتها إلى المستهلكين (المنشآت التجارية والصناعية، ومرافق الري والمؤسسات العامة).

المياه المضخوخة:

هي كمية المياه التي تضخ من آبار المياه الجوفية.

مجلس يشع:

هو مجلس يمثل المستعمرين في الضفة الغربية باستثناء ذلك الجزء من محافظة القدس والذي ضمته إسرائيل عنوة بعيد احتلالها للضفة الغربية في عام 1967، يتبع مجلس يشع عدة سلطات تسمى مجالس إقليمية.

ن

الناتج المحلي الإجمالي:

مؤشر يقيس إجمالي القيمة المضافة لكافة الأنشطة الاقتصادية من خلال المخرجات من السلع والخدمات للاستعمال النهائي التي ينتجها اقتصاد ما بواسطة المقيمين وغير المقيمين من سكانه (عوامل الانتاج المحلية) وبغض النظر عن توزيع هذا الإنتاج محليا أو خارجيا، خلال فترة زمنية محددة ولا يشمل الحسومات على خفض قيمة استهلاك رأس المال الثابت أو استنزاف الموارد الطبيعية وتدهورها.

النزلاء:

هم الأشخاص الذين يبيتون في الفندق ويستخدمون مرافقه وخدماته ويعتبر كل من ترك الفندق ولو ليله واحدة ثم يعود للفندق ثانية بمثابة نزيل جديد.

النشاط الاقتصادي الرئيسي:

هو طبيعة العمل الذي تمارسه المؤسسة والذي قامت من اجله حسب التصنيف الدولي الموحد للأنشطة الاقتصادية (التنقيح الرابع) ويسهم بأكبر قدر من القيمة المضافة في حالة تعدد الأنشطة داخل المؤسسة الواحدة.

النشاط الاقتصادي:

مصطلح يشير إلى عملية تدمج مجموعة من الإجراءات والأنشطة تنفذ من قبل وحدة معينة والتي تستخدم العمل ورأس المال والبضائع والخدمات لتنتج منتجات محددة (سلع وخدمات).

النشيطون اقتصاديا (القوى العاملة):

هم جميع الأفراد الذين ينتمون لسن العمل (15 سنة فاكثر) وينطبق عليهم مفهوم العمالة أو البطالة.

النفايات الصلبة:

مادة عديمة النفع وخطرة أحيانا ذات محتوى منخفض من السوائل. وتشمل النفايات البلدية، والنفايات الصناعية والتجارية، ونفايات ناتجة عن العمليات الزراعية وتربية الحيوانات، والنشاطات الأخرى المرتبطة بها ونفايات الهدم ومخلفات التعدين.

نوع المسكن:

وهو الشكل الهندسي أو المعماري للمسكن، والذي قد يكون فيلا، أو داراً، أو شقة، أو غرفة مستقلة، أو أي شكل آخر، مثل (براكية أو خيمة...الخ).

و

الواردات:

هو إجمالي السلع والخدمات المستوردة للبلد عن طريق الموانئ البرية والبحرية والجوية، التي تم نقل ملكيتها لتغطية الاحتياجات المحلية للاستهلاك النهائي والوسيط وإعادة التصدير.

الوحدة السكنية (المسكن):

هي مبنى أو جزء من مبنى معد أصلاً لسكن أسرة واحدة، وله باب أو مدخل مستقل أو أكثر من مدخل يؤدي إلى الطريق أو الممر العام دون المرور في وحدة سكنية أخرى، وقد تكون الوحدة السكنية غير معدة أصلا للسكن إلا أنها

وجدت مسكونة وقت المسح، وقد تكون الوحدة السكنية مستخدمة للسكن أو العمل أو لكليهما أو مغلقة أو خالية. وقد تكون الوحدة السكنية مشغولة بأسرة واحدة أو اكثر وقت المسح.

الوفيات:

هي حالات الوفاة التي تشكل أحد عناصر التغير السكاني.

ي

يعمل لحسابه:

هو الفرد الذي يعمل في منشأة يملكها أو يملك جزءاً منها (شريك) وليس بالمنشأة أي مستخدم يعمل بأجر ويشمل الاشخاص الذين يعملون لحسابهم خارج المنشآت.

يعمل بأجر:

هو الفرد الذي يعمل لحساب فرد آخر أو لحساب منشأة أو جهة معينة وتحت إشرافها ويحصل مقابل عمله على أجر محدد سواء كان بأجر على شكل راتب شهري أو أجرة أسبوعية أو بالمياومة أو على القطعة أو أي طريقة دفع أخرى. ويندرج تحت ذلك العاملون بالوزارات والهيئات الحكومية والعاملون بالشركات بالإضافة إلى الذين يعملون بأجر في مصلحة خاصة بالعائلة أو لدى الغير.

الينابيع:

هي المياه المتدفقة من تحت سطح الأرض والناتجة عن نقطة التقاء منسوب المياه الجوفي مع سطح الأرض، قد تكون دائمة أو موسمية.

المصادر

1. **الجهاز المركزي للإحصاء الفلسطيني، 2018.** النتائج الأولية للتعداد العام للسكان والمساكن والمنشآت، 2017. رام الله- فلسطين.
2. **الجهاز المركزي للإحصاء الفلسطيني، 2017.** كتاب القدس الإحصائي السنوي 2017، رقم "19". رام الله – فلسطين.
3. **محمد فنوش، 1996.** القدس حضارة وتاريخ، د.إبراهيم الفني، 1997. القدس عبر الحضارة والتراث، منشورات وزارة الإعلام الفلسطينية 1997. رام الله – فلسطين.
4. **مركز العودة الفلسطيني، 1988.** سجل النكبة – 1948، لندن.
5. **الجهاز المركزي للإحصاء الفلسطيني، 2016.** مسح الزراعة الأسرية، 2015- النتائج الأساسية. رام الله – فلسطين.
6. **الجهاز المركزي للإحصاء الفلسطيني، 2018.** إحصاءات المياه في فلسطين 2016. رام الله – فلسطين.
7. **سلطة المياه الفلسطينية، 2017.** نظام معلومات المياه. رام الله – فلسطين.
8. **شركة كهرباء القدس المساهمة المحدودة، 2016.** قاعدة بيانات 2015 (بيانات غير منشورة). رام الله – فلسطين.
9. **الجهاز المركزي للإحصاء الفلسطيني، 2017.** (من واقع سجل السكان: وزارة الداخلية، نسخة محدثة لغاية 2016/02/22). رام الله – فلسطين.
10. **الجهاز المركزي للإحصاء الفلسطيني، 2018.** قاعدة بيانات الزواج والطلاق 2016. رام الله- فلسطين.
11. **الجهاز المركزي للإحصاء الفلسطيني، 2017.** قاعدة بيانات إحصاءات الصحة للأعوام (2010-2016). رام الله – فلسطين.
12. **وزارة الصحة – مركز المعلومات الصحية الفلسطيني، 2017** – التقرير الصحي السنوي 2015.
13. **الجهاز المركزي للإحصاء الفلسطيني، 2013.** المسح الاجتماعي لمحافظة القدس، 2013. النتائج الأساسية. رام الله- فلسطين.
14. **وزارة التربية والتعليم العالي، 2018.** قاعدة بيانات مسح التعليم للأعوام الدراسية 2014/2013 – 2018/2017. رام الله- فلسطين (بيانات غير منشورة).
15. **الجهاز المركزي للإحصاء الفلسطيني، 2018.** قاعدة بيانات إحصاءات الثقافة، 2017. رام الله- فلسطين.
16. **الجهاز المركزي للإحصاء الفلسطيني، 2014.** مسح الثقافة الأسري، 2014- النتائج الرئيسية. رام الله- فلسطين.
17. **الجهاز المركزي للإحصاء الفلسطيني، 2018.** قاعدة بيانات مسح القوى العاملة: 2017. رام الله – فلسطين.

18. **الجهاز المركزي للإحصاء الفلسطيني، 2018.** الحسابات القومية (2012-2016). رام الله – فلسطين.
19. **الجهاز المركزي للإحصاء الفلسطيني، 2018.** الأسعار والأرقام القياسية: النشرة السنوية، 2017. رام الله – فلسطين.
20. **الجهاز المركزي للإحصاء الفلسطيني، 2017.** سلسلة المسوح الاقتصادية، 2016. (بيانات غير منشورة). رام الله فلسطين.
21. **الجهاز المركزي للاحصاء الفلسطيني، 2018**، مسح النقل خارج المنشات، 2017. (بيانات غير منشورة). رام الله – فلسطين.
22. **الجهاز المركزي للإحصاء الفلسطيني، 2018.** إحصاءات رخص الأبنية، 2017. رام الله – فلسطين.
23. **الجهاز المركزي للإحصاء الفلسطيني، 2018.** النشاط الفندقي في الضفة الغربية، النشرة السنوية -2017 . رام الله – فلسطين.
24. **الجهاز المركزي للإحصاء الفلسطيني، 2018.** إحصاءات التجارة الخارجية المرصودة – السلع والخدمات 2016. رام الله – فلسطين.
25. **الجهاز المركزي للإحصاء الفلسطيني 2017.** المستعمرات الإسرائيلية في فلسطين: التقرير الإحصائي السنوي 2016. رام الله – فلسطين.
26. **مركز المعلومات الإسرائيلي لحقوق الإنسان في الأراضي المحتلة (بتسيلم)، 2018.** الصفحة الإلكترونية: http://www.btselem.org.
27. **الجهاز المركزي للإحصاء الفلسطيني، 2018.** مسح معاصر الزيتون، 2017. رام الله – فلسطين.
28. **مركز عبدالله الحوراني للدراسات، 2018.** الانتهاكات الاسرائيلية 2017.
29. **مركز القدس للمساعدة القانونية وحقوق الانسان، 2017.** التقرير السنوي حول الانتهاكات الإسرائيلية في القدس 2017.
30. **مؤسسة القدس الدولية، الطبعة الأولى 2018.** التقرير السنوي حال القدس 2017. بيروت- لبنان.

State of Palestine
Palestinian Central Bureau of Statistics

Jerusalem Statistical Yearbook

2018

August, 2018

PAGE NUMBERS OF ENGLISH TEXT ARE PRINTED IN SQUARE BRACKETS.
TABLES ARE PRINTED IN ARABIC FORMAT (FROM RIGHT TO LEFT)

This document is prepared in accordance with the standard procedures stated in the Code of Practice for Palestine's Official Statistics 2006.

© August, 2018.
All Rights Reserved

Citation:

Palestinian Central Bureau of Statistics, 2018. *Jerusalem Statistical Yearbook 2018, No. 20.* Ramallah – Palestine.

All correspondence should be directed to:
Palestinian Central Bureau of Statistics
P.O.Box 1647, Ramallah, Palestine.

Tel: (972/970) 2 2982700
Fax: (972/970) 2 2982710
Toll free.: 1800300300
E-Mail :diwan@pcbs.gov.ps
Website: http://www.pcbs.gov.ps

Reference ID: 2385

Palestine
N
Lebanon
Syria
Safad
Acre
Haifa
Tabariya
Nazareth
Beisan
Jenin
Tulkarm
Tubas
Qalqiliya
Nablus
Salfit
Jaffa
Lod
Er Ramle
Ramallah
& Al Bireh
Jericho
&
Al Aghwar
Jerusalem
Bethlehem
Hebron
Mediterranean Sea
North Gaza
Gaza
Deir Al Balah
Khan Yunis
Rafah
Bir es Saba'
Dead Sea
Jordan
Egypt
Kilometers
0 2,500 5,000 10,000 15,000 20,000
Source: Palestinian Central Bureau of Statistics, 2018

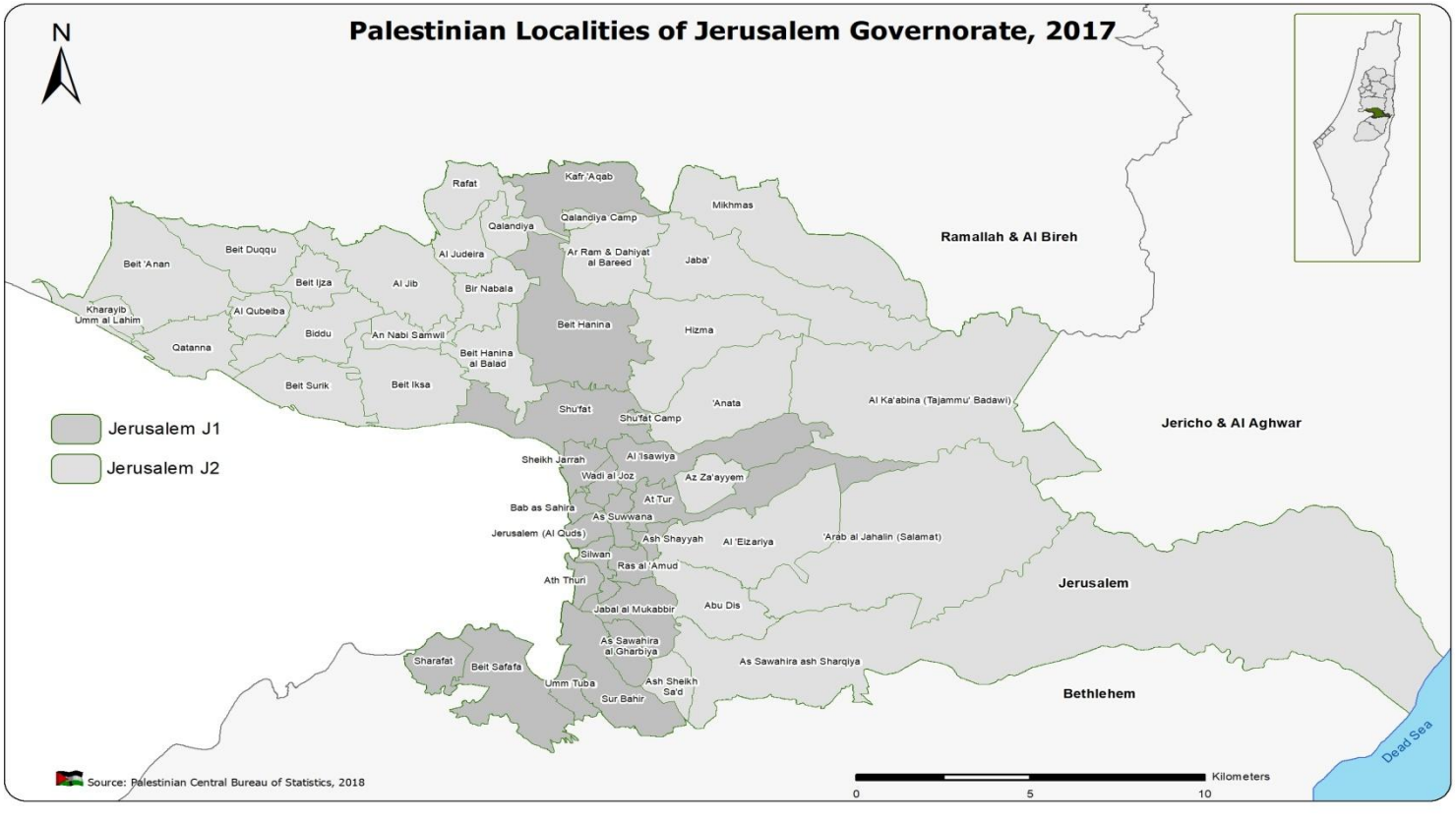
Palestinian Localities of Jerusalem Governorate, 2017
N
Jerusalem J1
Jerusalem J2
Ramallah & Al Bireh
Jericho & Al Aghwar
Jerusalem
Bethlehem
Dead Sea
Rafat
Kafr 'Aqab
Mikhmas
Qalandiya
Qalandiya Camp
Beit Duqqu
Beit 'Anan
Al Judeira
'Ar Ram & Dahiyat al Bareed
Jaba'
Beit Ijza
Al Jib
Bir Nabala
Kharayib Umm al Lahim
Al Qubeiba
Biddu
An Nabi Samwil
Beit Hanina
Hizma
Qatanna
Beit Hanina al Balad
Beit Surik
Beit Iksa
Shu'fat
Shu'fat Camp
'Anata
Al Ka'abina (Tajammu' Badawi)
Sheikh Jarrah
Al 'Isawiya
Wadi al Joz
Az Za'ayyem
At Tur
Bab as Sahira
As Suwwana
Jerusalem (Al Quds)
Ash Shayyah
Al 'Eizariya
'Arab al Jahalin (Salamat)
Silwan
Ras al 'Amud
Ath Thuri
Abu Dis
Jabal al Mukabbir
As Sawahira al Gharbiya
Sharafat
Beit Safafa
As Sawahira ash Sharqiya
Umm Tuba
Ash Sheikh Sa'd
Sur Bahir
Source: Palestinian Central Bureau of Statistics, 2018
Kilometers
0
5
10

Acknowledgments

The Palestinian Central Bureau of Statistics (PCBS) extends its deep appreciation to all those who contributed to the production of this yearbook.

The Jerusalem Statistical Yearbook 2018 was prepared by a technical team from PCBS with joint funding from the State of Palestine and the Core Funding Group (CFG) for 2018, represented by the Representative Office of Norway to State of Palestine.

Moreover, PCBS is very grateful to the Core Funding Group (CFG) for the valuable contribution towards the funding of this yearbook.

Work Team

- **Report Preparation:**

  Yousef Al-Ashqar Ghadeer Al-haj Ali Rami Sarawan

- **Material Preparation:**

  Ruba Qubbaj Nehaya Odeh Hatem Qrareya Mohammad Shaheen
  Fadi Amarneh Rawan Abu-Farha Fida obaid Reham husein
  Nedal Omar Abeer Sheikhhasan Maryam Al Khatib Hiba Hindi
  Inas Al Rifai Ahmad Dweikat Asala Khalid Suffiea Ibrahim
  Ashwaq Sadaqa Riham Mousa Musaab Abu baker Ayat Saleh
  Osaid Al –Arda Manal Zaben Masa Zeidan Enas Mustafa
  Hasan Dwekat

- **Maps Design:**

  Nour Sabbah

- **Graphic Design:**

  Mosab Thuminat

- **Cover Photo:**

  Shereen Dabeek

- **Dissemination Standards:**

  Hanan Janajreh

- **Preliminary Review:**

  Maen Salhab Bader Ihsoun Mohammad Omari Maher Sbieh

- **Final Review:**

  Inaya Zidan
  Mohammad Qlalwah

- **Overall Supervision:**

  Ola Awad President of PCBS

Preface

The Palestinian Central Bureau of Statistics established a special statistical program for Jerusalem because of the significance of the city politically, religiously, geographically and historically, in addition to its basic statistical needs.

Statistics on Jerusalem are based on official data collection, classification and processing and form the basis for the Jerusalem Statistical Yearbook, which covers demographic, social, economic and environmental indicators.

The data for the Jerusalem statistical program are derived from primary and secondary sources in cooperation with a number of national institutions in the public, private and non-governmetal sectors. The data undergoes thorough examination and the methodology is evaluated. The program attempts to collate and present comprehensive statistical data on the Jerusalem governorate and the changes occurring over time to serve as a statistical monitoring tool.

PCBS is pleased to present this Statistical Yearbook on Jerusalem noting the obstruction of data collection because of the obstacles and challenges posed by the existing conditions on the Palestinian society.

This Yearbook presents Jerusalem under Israeli occupation and covers different statistics on population, demographic reality, social status, geographic and economic. It also presents statistics about Israeli violations in Jerusalem, including settlements, the confiscation of land, demolished housing and confiscated Jerusalemites ID's.

We hope that this publication will be an important reference source on statistical data on Jerusalem and will enhance the capacity of Palestinian planners, decision makers and researchers to bring about Palestinian sovereignty of Jerusalem.

We look forward to issuing the next volume under a sovereign Palestinian state with Jerusalem as its capital.

August, 2018

Ola Awad
President of PCBS

Note

Statistical data were derived from PCBS publications. For further details on the methodology and data quality standards for individual topics, readers can visit http://www.pcbs.gov.ps.

There are some minor differences in the totals of the values of the same variable between different tables due to the convergence.

A set of special symbols were used in the tables of this book. The representations of these symbols are as follows:

(0)	Less than half of the unit
(-)	Nil
(..)	Data not available
(:)	Data not available for publication
(.)	Not applicable

Table of Contents

Subject		Page
Preface		
Chapter One:	**Jerusalem Under Occupation**	**[17]**
Chapter Two:	**Summary**	**[21]**
Chapter Three:	**Concepts and Definitions**	**[35]**
References		**[47]**

Chapter One

Jerusalem Under Occupation

Background

Jerusalem, important historical city, has always attracted different peoples and civilizations. Notwithstanding over twenty-five different attacks and sieges, Jerusalem conquered all attempts to change its identity and vitality. Jerusalem is the cradle of three monotheistic faiths and the holiest city of all. It is the first Qiblah of Islam (the direction to which Muslims turn to pray), the site from which Prophet Mohammad ascended to heaven, and the site of Christ's resurrection.

The Jerusalem governorate lies in the center of the West Bank at longitude 35° 4′ 0″ and 35° 30′ 0″ to the East, and through latitude 31° 43′ 0″ and 31° 53′ 0″ to the North.

There are 50 communities in Jerusalem Governorate (according to the administrative divisions of the Population, Housing and Establishments Census of 2017).

Founders and invaders of the Capital of Palestine gave it different names across history; review of those names has historical significance for researchers. Referring to Jerusalem under those different names in world documents and manuscripts highlights greed and conflict over Jerusalem, which has been contested by many civilizations. This is evident from conflict appears the different names given to the city by the Canaanites, Persians, Greeks, Romans, and Islamic nations. The Jebusites castle, currently known as Jerusalem, was built six thousand years ago. This name has had unique and distinctive reverberations throughout history as a location and civilization.

Major Names of Jerusalem

1. Jebusites Castle: Named after the Jebusites.
2. Jebusites: Named after the Jebusites.
3. Urshalem: Shalem is a Canaanite deity meaning peace.
4. Ursalem: Salem is a Canaanite name meaning peace.
5. Saleem: Saleem is a Canaanite name meaning peace.
6. Shaleem: Shaleem is a Canaanite name meaning peace.
7. City of David: Named after Prophet David.
8. City of God.
9. Shaleem: Shaleem was mentioned during the time of Christ; the name appears in the Gospel.
10. Uarushalem: Mentioned in ancient Canaanite writings.
11. Jerusalem: A Latin name derived from the Canaanite name.
12. Ya Bayti: An ancient Egyptian name originating from the Canaanite name, which occurred in hieroglyphic writings.
13. Aelia Capitolina: The initial name of the Roman Emperor Hadrian in 135 AD who captured Jerusalem at that time.
14. Bayt Al-Maqdis: Holy Jerusalem.
15. Al-Quds Al-Shareef: Holy Jerusalem.

In addition, Jerusalem had many names such as Efen, City of Rivers, City of Valleys, Yuhestic, Nurmistik, Nur Es-Salam, Nur El-Ghasaq, Yara, Keileh, Aryana, Jepsti, Ufel, Milo, Akra, Antokhia, etc.

Jerusalem Under Israeli Occupation

Jerusalem and other Palestinian towns fell under Israeli military occupation in 1967. Following its occupation of the West Bank, of which Jerusalem is an integral part, on June 28th, 1967, Israel issued its first illegal administrative order, which annexed East Jerusalem (approximately seven km^2) and other areas in the western part of the city (the total area of which was around 38 km^2 at that time). This was followed by other illegal procedures, including the dissolution of the Palestinian Municipal Council; distribution of Israeli identity cards to Palestinian Jerusalemites; the nullification of Jordanian laws, courts and banks; the imposition of Israeli curricula on the Palestinian education system; and other actions. Such measures aimed to remove and cleanse any feature of Arab rule and subject the land and the population to Israeli control.

In order to create a state of geographic integrity with cities inside Israel, the boundaries of Jerusalem were extended through the expropriation of more land from the occupied West Bank, almost a two-fold extension compared to the total area of the Jerusalem Governorate prior to June 1967. Land annexation was accompanied with the complete destruction of any Palestinian communities, especially on the western side of the governorate. The demolition and complete depopulation of three Latroun villages (Emwas, Yalu and Beit Nuba) was a flagrant example of the ethnic cleansing committed by Israel.

Illegal Israeli procedures then accelerated considerably with the tightening of a settlement belt around Jerusalem as preventive security and a first line of defense along its borders. This implied the adoption of a more aggressive land confiscation policy by the Israeli government, targeting thousands of dunums of Palestinian land under different pretexts. The final process was the building of the Expansion and Annexation Wall on the borders of the 'Jerusalem Municipality'. The construction of the wall in the north completely isolated many communities (both land and population) in the Jerusalem Governorate, forcing the population to migrate outside the borders of the wall area.

Despite Palestinian, Arab and international opposition to Israeli policies, following thirteen years of military occupation of Jerusalem, namely on July 30, 1980, the Israeli Knesset enacted the Basic Law, which stipulated that "Unified Jerusalem is the capital city of Israel".

From Israel's viewpoint, it has succeeded in encircling Jerusalem and accomplishing its long-held goal through illegal administrative regulations and measures that have imposed its authority over the Palestinian part of the city. This includes annexation and domination of various aspects of the living conditions of the Palestinian people via the creation of new realities on the ground. Those measures aim to legitimize Israel's illegal actions and exclude Arab Jerusalem from the context of relevant UN and international resolutions.

International resolutions and conventions, primarily the Fourth Geneva Convention of 1949, completely prohibit any change in the status of occupied territories. Articles 49 and 53 of the third section of the Fourth Geneva Convention of 1949 prohibit all practices of the

Israeli occupation, including demolition, evacuation, depopulation, and endangering the security and lives of the population.

Communities Destroyed in Jerusalem in 1948

The Israeli occupation played a destructive role in Jerusalem with its measures of depopulation and land domination. Indeed, it demolished the entire infrastructure of the city it occupied in 1948. In the same war, it uprooted the indigenous population of the city, pushing many of them to the Eastern part, while another part of the inhabitants of Jerusalem settled in other Palestinian Governorates or immigrated to Arab and other countries. The number of Palestinians depopulated at that time is estimated at 98 thousand persons with property extending over 272,735 dunums.

Chapter Two

Summary

Population

- The total population of Jerusalem Governorate on the midnight of 30/11-1/12/2017 is 435,753 people including 225,909 males and 209,844 females, it includes population actually counted, and also includes the uncounted population estimates according to post enumeration survey. The population in Jerusalem Governorate constitutes 9.1% of the total population of Palestine and 15.1% of the population of the West Bank as population census 2017.
- The sex ratio of Jerusalem Governorate was 107.7 males per 100 females.

Population* in Jerusalem Governorate by Locality, 2017

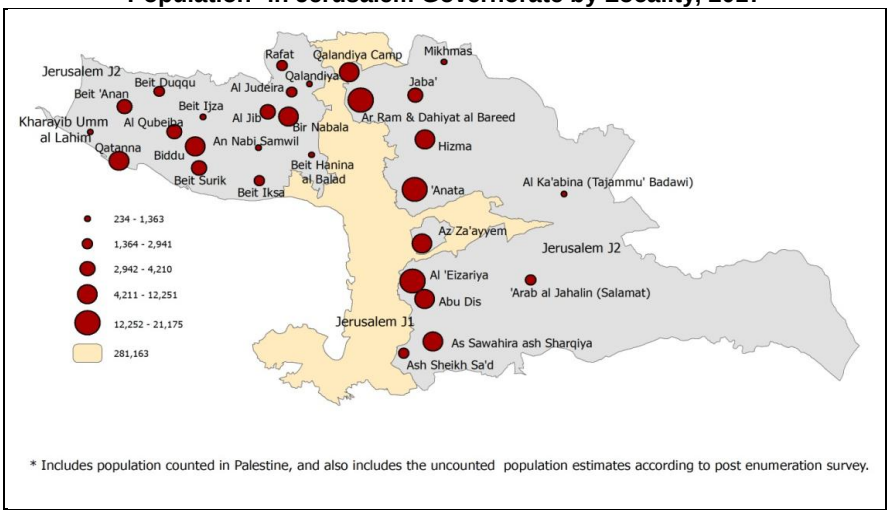

Vital Statistics

- The number of registered live births in Jerusalem Governorate with Palestinian ID cards was 3,239 in 2015, 3,475 in 2014, 3,453 in 2013, and 3,532 in 2012. Registered deaths for the same years were 318, 309, 327, and 286 respectively.
- 3,363 marriage contracts were signed in Shariah courts and churches in Jerusalem Governorate in 2017.
- There were 635 divorce cases in Shariah courts in Jerusalem Governorate in 2017.

Median Age at the First Marriage in Jerusalem Governorate by Sex, 2017

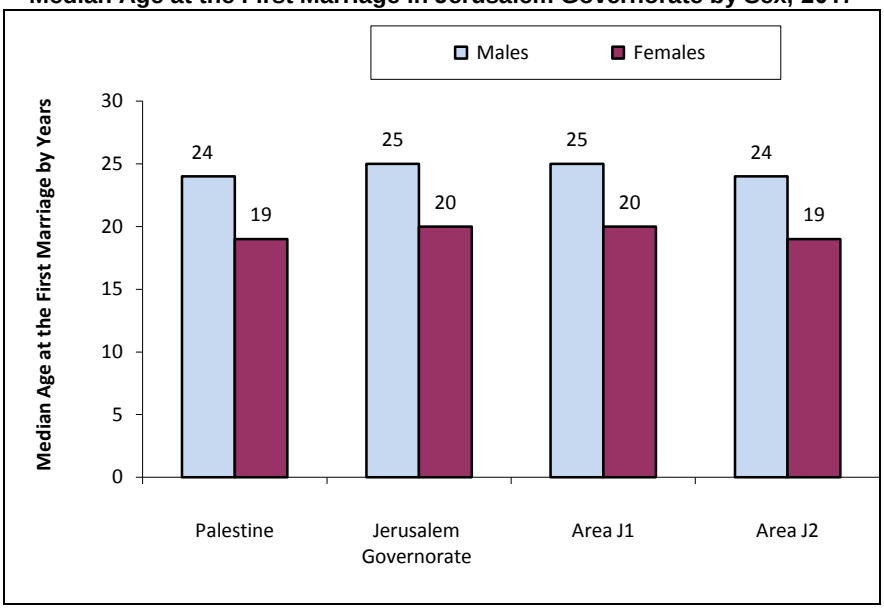

Health

- In 2017, around 79.7% of individuals in Jerusalem Governorate (J2) reported having health insurance.
- Percentage of Palestinian Population with Disabilities in Jerusalem Governorate (J2) was 1.8% in 2017.
- There were 7 hospitals in Jerusalem Governorate with 714 beds in 2017.
- The total number of discharges from Jerusalem hospitals was 64,838 in 2017.
- The total number of hospitalization days in Jerusalem hospitals was 230,979 in 2017.
- The bed occupancy rate in Jerusalem hospitals was 88.6% in 2017.

Labor Force

- The labor force participation rate of individuals aged 15 years and above in Jerusalem Governorate was 30.4% in 2017: 56.4% for males and 6.7% for females.
- Employment rate in Jerusalem Governorate was 88.4% in 2017.
- The unemployment rate in Jerusalem Governorate of individuals aged 15 years and above was 11.6% in 2017.
- Employed individuals in Jerusalem Governorate distributed by employment status in 2017 were as follows; 4.9% employer, 13.8% self employed, 80.5 % wage employee and 0.8% unpaid family member.

Percentage Distribution of Employed Individuals from Jerusalem Governorate by Employment Status, 2017

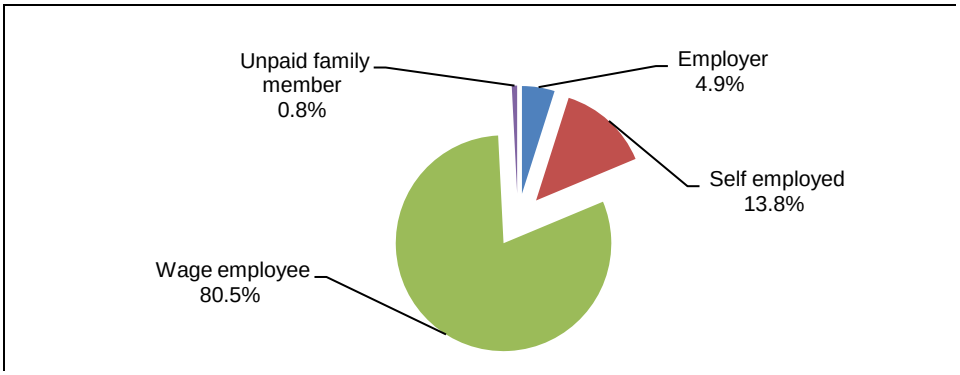

Living Standards, 2013

- Income from wages earned from employment in Israel is the main source of household income for 40.0% of households in Jerusalem Governorate (54.2% in Jerusalem (J1) and 15.2% in Jerusalem (J2)). Income from the private sector made up 23.1% (13.1% in Jerusalem (J1) and 40.3% in Jerusalem (J2)) and income from national insurance allowances was the main source of income for 13.6% (21.3% in Jerusalem (J1) and 0.5% in Jerusalem (J2)). Wages from the government sector contributed 7.8% (2.2% in J1 and 17.5% in Jerusalem (J2)).
- Around 31.6% of the Palestinian households in Jerusalem Governorate described their standard of living as well, 64.3% described it as "fairly good", 3.7% as poor and 0.4% as very poor.

Percentage Distribution of Palestinian Households in Jerusalem Governorate by Living Standards from Viewpoint of Household and Area, 2013

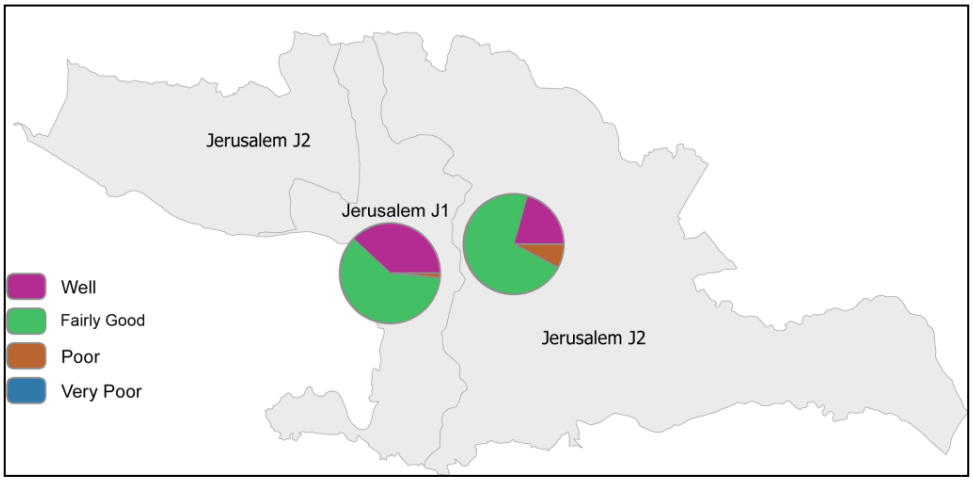

1. Schools[1]

- In scholastic year 2017/2018, there were 250 schools.
- In scholastic year 2017/2018, there were 70,547 school students: 33,650 males and 36,897 females.
- In scholastic year 2017/2018, the average number of students per teacher was 17.0 in government schools, 22.2 in UNRWA schools and 18.7 in private schools.
- In scholastic year 2017/2018, the average number of students per class was 22.9 in government schools, 29.9 in UNRWA schools and 23.8 in private schools.

2. Higher Education

- In scholastic year 2016/2017, there were 12,805 university students: 5,561 males and 7,244 females.
- In scholastic year 2016/2017, there were 317 college students: 45 males and 272 females.
- In scholastic year 2015/2016, there were 2,873 university graduates: 1,224 males and 1,649 females.
- In scholastic year 2015/2016, there were 149 college graduates: 66 males and 83 females.

Culture

- In 2017, there were 50 licensed cultural centers operating in Jerusalem Governorate.
- In 2017, there were 4 museums operating in Jerusalem Governorate.
- In 2017, there were 2 theaters operating in Jerusalem Governorate.
- In 2016, there were 109 mosques operating in Jerusalem Governorate.

Information Society

- In 2017, 20.1% of households in Jerusalem Governorate (J2) owned a computer.
- In 2017, 36.2% of households in Jerusalem Governorate (J2) used a Palestinian Internet service compared to 25.6% who used an Israeli internet service.

[1]Data exclude Municipality and Culture Committee Schools in Jerusalem.

Percentage of Palestinian Households in Jerusalem Governorate by Availability of ICT Tools, 2017

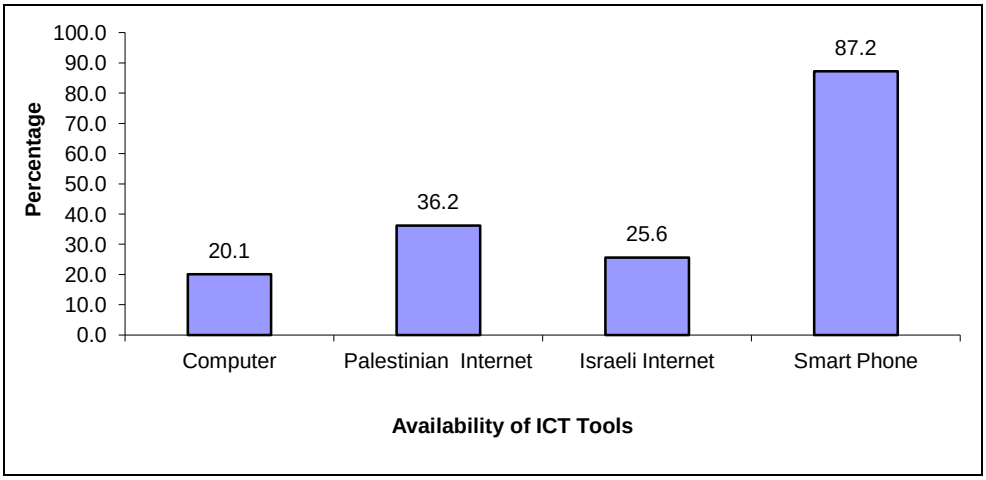

Note: Data exclude those parts of Jerusalem governorate which were annexed by Israeli Occupation in 1967.

Buildings

- The number of buildings in Jerusalem Governorate that were counted during the period from 16/09/2017 to 31/10/2017 was 40,745 buildings, of which 17,989 were in Jerusalem (J1), and 22,756 in Jerusalem (J2).

Number of Buildings in Jerusalem Governorate by Area, 2017

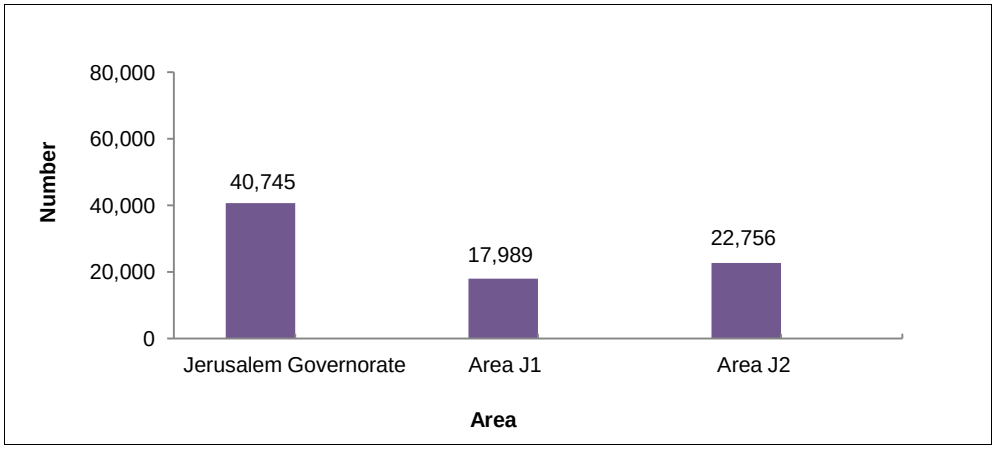

Housing

- In 2017, the average number of rooms per housing unit in Jerusalem Governorate was 3.3 rooms.
- In 2017, the average housing density in Jerusalem Governorate was 1.4 person per room.

Households in Jerusalem Governorate by Type of Housing Unit, 2017

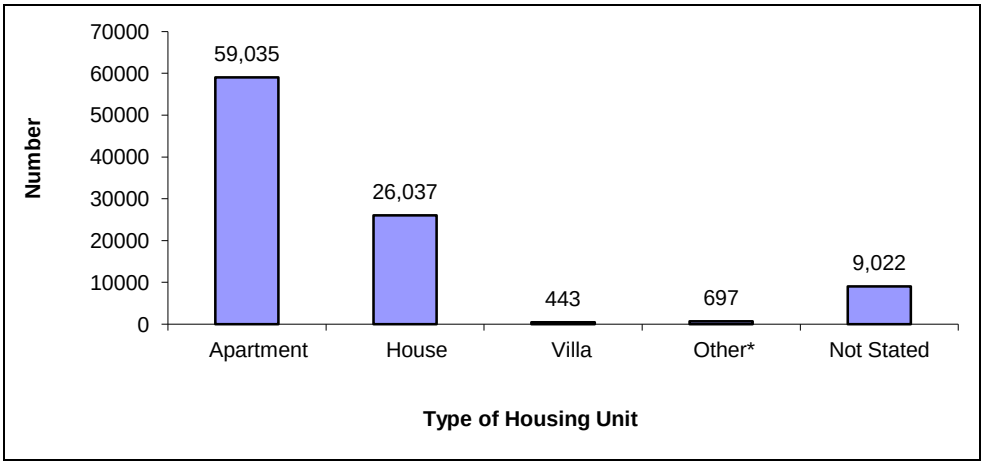

* Include: Independent Room, Tent and Marginal.

Agriculture and Land Use

1. Agriculture

- 8.6% of households in Jerusalem Governorate had a garden as on 24/03/2015.
- 98.2% of households with a garden in Jerusalem Governorate utilized it for agricultural activities during agricultural year 2013/2014.
- 3.5% of households in Jerusalem Governorate reared livestock (domestic) as on 24/03/2015.

2. Population Density

- The total area of Jerusalem Governorate is 345 km^2.
- The population density in Jerusalem Governorate was 1,262 (capita/km^2) at year 2017.

Population Density (Capita/km^2) by Region, Mid-Year 2017

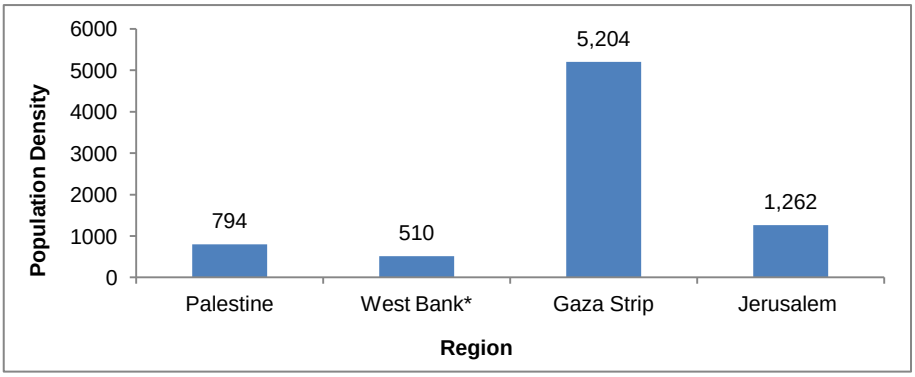

*: Data include Jerusalem Governorate.

3. Olive Presses

- There were 4 operating olive presses in Jerusalem Governorate with 26 employees in 2017.
- The output value of those presses was USD 262.1 thousand.
- The value added realized by the olive presses sector was USD 232.7 thousand.

Environment and Natural Resources

1. Water

- 22,476 households in Jerusalem Governorate (J2) are supplied with drinking water through the public water network, 466 households are supplied with drinking water through bottled water, and 136 households use rainwater to supply water during 2017.

2. Electricity

- During the year 2017, the number of housing units in Jerusalem Governorate (J2), which were supplied with electricity through a public electricity network, was about 22,974 housing units, 315 housing units through a special generator, 22 housing units without electricity, and 9,031 housing units with non-stated source of electricity.

3. Solid Waste

- 21,721 housing units in Jerusalem Governorate (J2) during the year 2017 disposed of solid waste by Throwing it in the Nearest Container, 1,488 housing units disposed of solid waste by burning, and 87 housing units by throwing them randomly.

4. Type of Toilet Facility Used by the Household

- 8,928 housing units in Jerusalem Governorate (J2) use flush to piped sewer system in 2017, and 7,954 use flush to septic porous tank, while 6,097 of the inhabited housing units use flush to septic tight tank.

Security and Justice

- In 2013, around 59.4% of households in Jerusalem Governorate believed that there were people who take drugs in their neighborhood and 4.7% of households had members who were harassed by drug addicts.
- In 2013, households in Jerusalem Governorate believed that the main three reasons for drug addiction were failure of parental control over children (28.8%), economic problems (16.0%) and social problems (15.0%).
- Around 3.0% of households in Jerusalem Governorate endured to a criminal offense (2.9% in Jerusalem (J1) and 3.1% in Jerusalem (J2)). The victim and clan bore the burden of physical harm in 86.9% of cases, crime port and clan in 7.3% of cases, and insurance companies covered 5.8% of cases.

Percentage Distribution of Palestinian Households that Believed there are Drug Addicts in their Environment in Jerusalem Governorate by Area, 2013

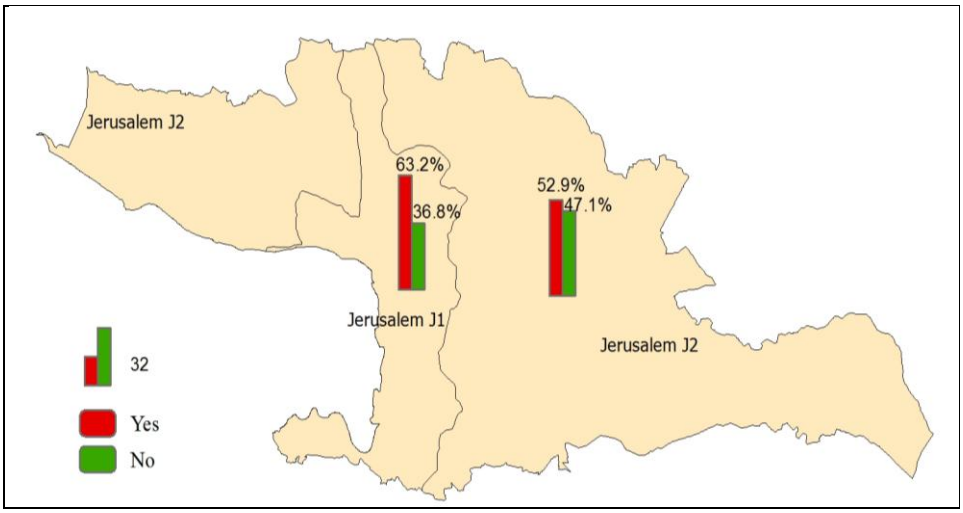

Establishments

- In 2017, there were 9,704 establishments operating in the private sector, non-governmental organizations and government companies in Jerusalem Governorate. Those establishments employed 34,786 workers, of whom 15,604 were in Jerusalem (J2) and 19,182 in Jerusalem (J1).
- In 2017, there were 10,227 establishments operating in Jerusalem Governorate classified by main economic activity: 5,326 in wholesale and retail trade; repair of motor vehicles and motorcycles; 1,239 in manufacturing; and 969 in other service activities. Activities of households as employers; undifferentiated goods- and services-producing activities of households for own use had the smallest number with one establishment.

Number of Operating Establishments and Number of Employed Persons in the Private Sector, Non Governmental Organization Sector and Government Companies in Jerusalem Governorate by Area, 2017

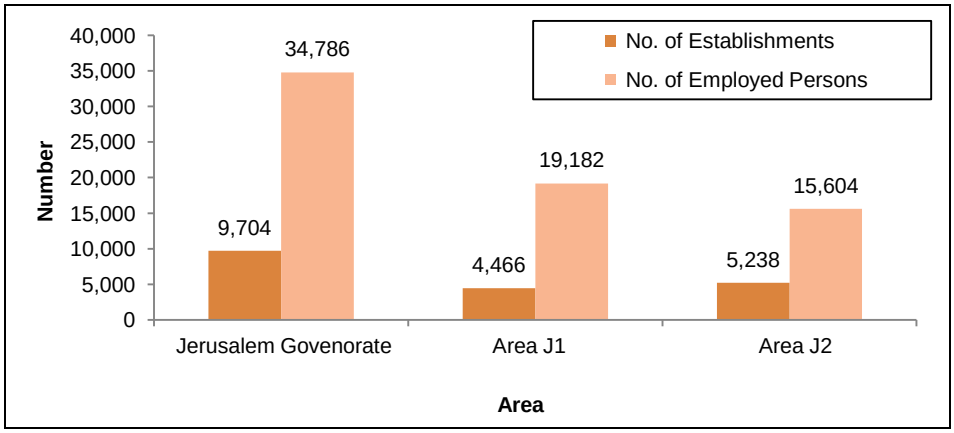

National Accounts

- In Jerusalem Governorate (J1), the gross value added at current prices was USD 1,295.7 million for 2016 compared with USD 1,230.2 million in 2015.

Percentage Distribution of Value Added in Jerusalem Governorate (J1) by Economic Activity, 2016

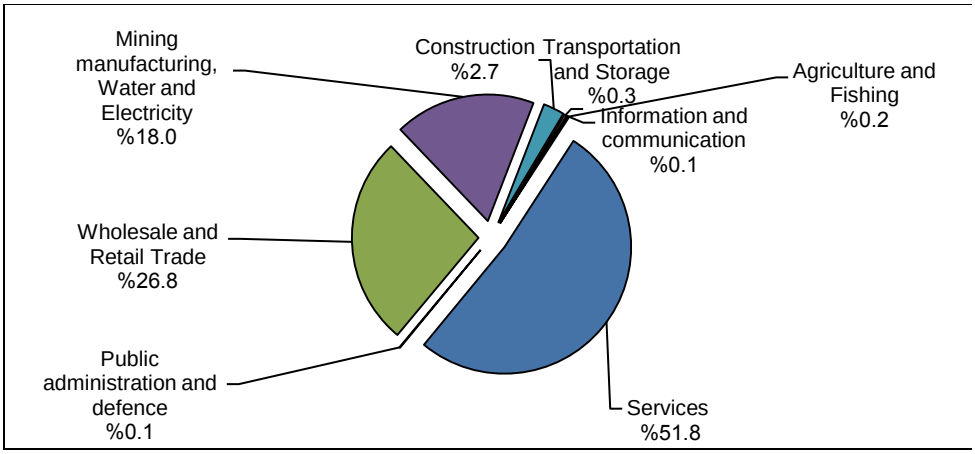

Note: Value added within national accounts includes all value added incurred from all economic sectors including the informal sector.

Consumer Prices

- The consumer price index in Jerusalem Governorate (J1) increased by 2.18% in 2017 compared with 2016, while it decreased by 0.96% in 2016 compared with 2015.

Transportation and Communication

1. Transportation Outside Establishments:

- There were 118 vehicles engaged in this sector in Jerusalem Governorate with 118 employees in 2017.
- The output value of those vehicles was USD 5.6 million in 2017.
- The value added realized by the transportation outside establishments was USD 3.3 million in 2017.

2. Transportation and Storage:

- There were 177 establishments operating in Jerusalem Governorate in 2017.
- There were 590 employees in this sector in Jerusalem Governorate in 2016.
- The output value in Jerusalem Governorate was USD 11.8 million in 2016.
- The value added realized by the transportation and storage was USD 6.3 million in 2016.

3. Information and Communication:

- In 2017, there were 54 establishments operating in Jerusalem Governorate.
- In 2016, there were 80 employees in this sector in Jerusalem Governorate.
- In 2016, the output value in Jerusalem Governorate was USD 2.9 million.
- In 2016, the value added realized by the information and communication activities was USD 2.1 million.

Main Economic Indicators for Information and Communication Activities in Jerusalem Governorate, 2016

(Value in 1000 USD)

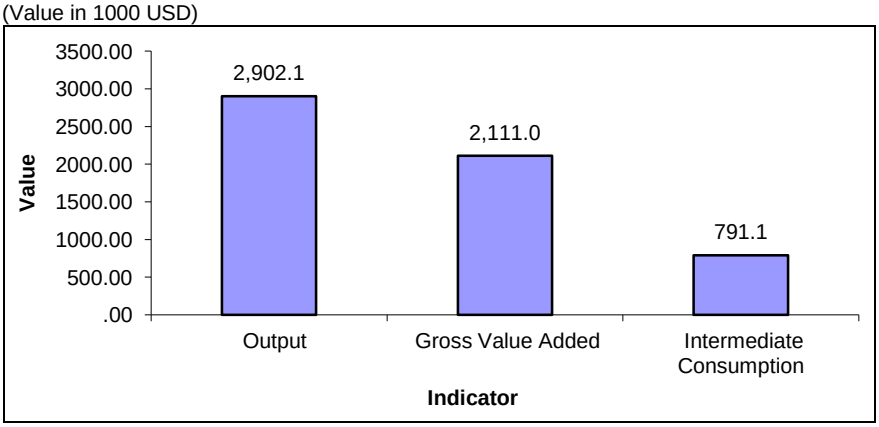

Construction Sector

- In 2017, there were 34 establishments operating in Jerusalem Governorate.
- In 2017, 100 building licenses were issued for residential buildings in Jerusalem Governorate (J2) with an area of 66 thousand m^2.

- There were 14 licenses issued for non-residential purposes in Jerusalem Governorate (J2) with an area of 11.5 thousand m^2 in 2017.
- There were 122 employees in construction activities in Jerusalem Governorate in 2016.
- The output value in construction activities in Jerusalem Governorate was USD 11.4 million in 2016.
- The value added realized by the construction activities was USD 9.0 million in 2016.

Industrial Sector

- In 2017, there were 1,264 establishments operating in Jerusalem Governorate.
- There were 5,183 employees in 2016.
- The output value of those enterprises was USD 488.4 million in 2016.
- The value added realized by the industrial sector was USD 345.3 million in 2016.

Main Economic Indicators for Industrial Activities in Jerusalem Governorate, 2016

(Value in 1000 USD)

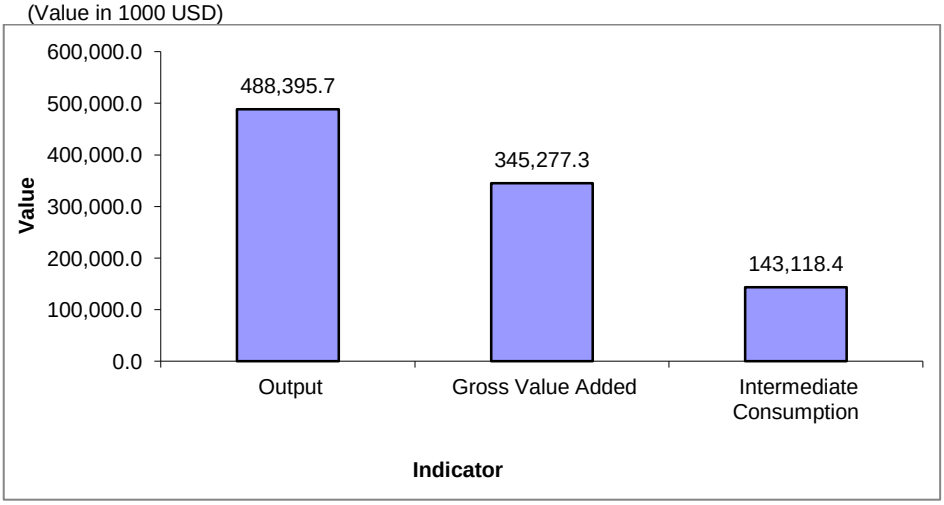

Tourism

- There were 20 hotels in operation responded to the hotel survey at the end of the year 2017 with 1,480 rooms and 3,242 beds in Jerusalem Governorate.
- Average number of employees in Jerusalem governorate hotels was 836 in 2017.

Services Sector

- There were 3,277 establishments operating in Jerusalem Governorate in 2017.
- There was 14,133 employees in this sector in Jerusalem Governorate in 2016.
- The output value in Jerusalem Governorate was USD 706.6 million in 2016.
- The value added realized by the services sector was USD 595.3 million in 2016.

Internal Trade

- There were 5,326 establishments operating in Jerusalem Governorate in 2017.
- There were 11,318 employees in this activities in Jerusalem Governorate in 2016.
- The output value in Jerusalem Governorate was USD 569.7 million in 2016.
- The value added realized by internal trade activities was USD 433.5 million in 2016.

Registered Foreign Trade

- The total value of registered imports of goods to Jerusalem Governorate slightly decreased in 2016 by 0.8% compared to 2015 and reached USD 340.5 million.
- The total value of registered exports of goods from Jerusalem Governorate increased in 2016 by 7.9% compared to 2015 and reached USD 59.9 million.

Israeli Violations

- 26 settlements were constructed on confiscated land in Jerusalem Governorate and 16 of them were in (J1) in 2016.

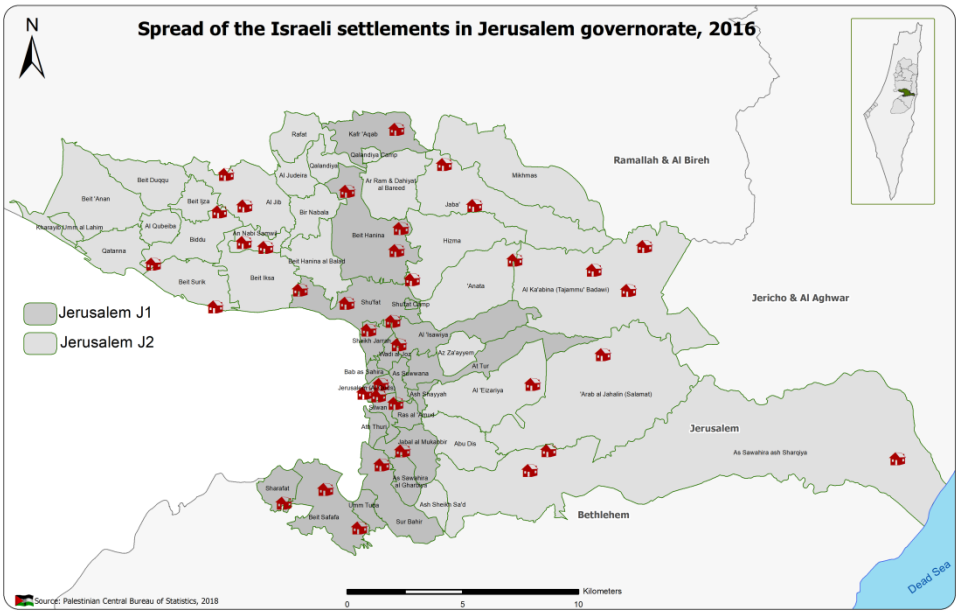

- In 2016, around 302,188 Settlers in the Settlements in Jerusalem Governorate and 222,325 of them were in (J1).
- 14,635 Jerusalem ID cards were confiscated between 1967 and 31/08/2017, 17 of them in 2017.
- During 2017, the Israeli authorities demolished 61 buildings in Jerusalem Governorate.

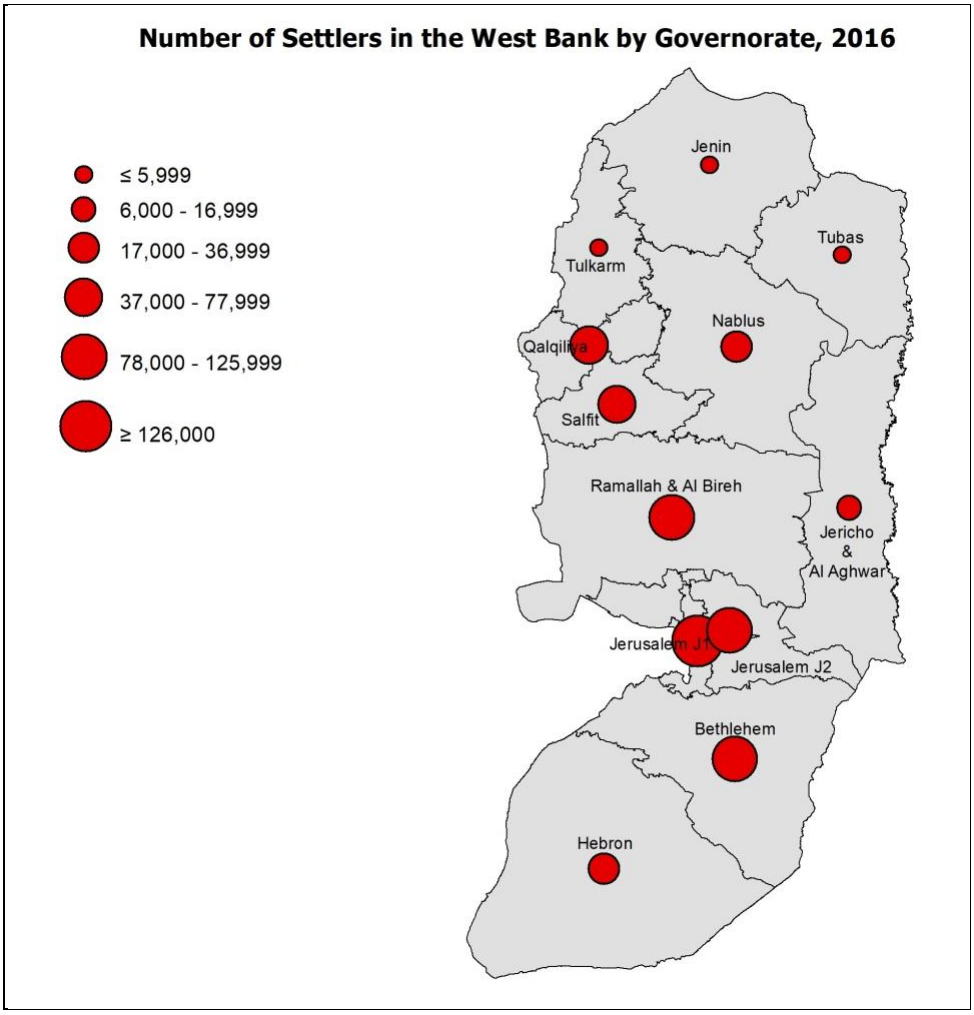
Number of Settlers in the West Bank by Governorate, 2016
≤ 5,999
6,000 - 16,999
17,000 - 36,999
37,000 - 77,999
78,000 - 125,999
≥ 126,000
Jenin
Tubas
Tulkarm
Nablus
Qalqilya
Salfit
Ramallah & Al Bireh
Jericho & Al Aghwar
Jerusalem J1
Jerusalem J2
Bethlehem
Hebron

Chapter Three

Concepts and Definitions

A

Admissions:
Admitted patients to hospital for treatment or diagnosis and their stay at hospital for one night or more.

Age-Sex Structure:
The composition of a population as determined by the number or proportion of males and females in each age category. The age-structure of a population is the cumulative result of past trends in fertility, mortality, and migration rates. Information on age-sex composition is an essential prerequisite for the description and analysis of demographic data.

Agricultural Holding:
It is an economic unit of agricultural production under single management comprising all kept, livestock and all land used totally or partially for agriculture production purposes regardless to title legal form or size. Single management may be exercised by an individual or household jointly by two or more individuals or households by a clan or tribe or by a juridical person such as: a corporation cooperative or government agency. The holdings land may consist of one or more parcels located in one or more separate areas or in one or more territorial or administrative divisions, providing the parcels share the same production means, such as labour, farm buildings, machinery or draught animals.

Agricultural Year:
The period covering first of October to the end of September of the next year.

Animal Holding:
The presence of animals controlled by the holder, the holder should have any number of cattle or camels, at least 5 heads of sheep or goats or pigs, at least 50 birds of poultry (Layers and broilers), or 50 rabbits or other poultry like turkeys, ducks, fer...etc, or a mixture of them, or at least 3 beehives controlled by the holder.

A one–person– household:
It is the household comprised of one individual.

Available Beds and Rooms:
It refers to beds and rooms which are ready for use during the reference period. Rooms closed for maintenance or repairs are excluded.

Apartment:
It is a part of a building or a house, consisting of one room or more and annexed with kitchen, bathroom and toilet, which are all, closed by external door, leading to the road through a stair way and/or path way. It is prepared usually for one household

B

Base time:
It is the period to which the current period is being compared.

Base Prices:
Refers to the prices of goods and services in a period to which current prices are being compared..

Bed:
Available beds in room and hospital halls, which are occupied by patients for at least 24 continuous hours for receiving medical care.

Building:
A building is defined as any fixed construction that is temporarily or permanently erected on the surface of the earth or water. A building is surrounded by four walls or with at least one completed ceiling, regardless of the construction material and the purpose of construction and utilization at the time of the visit. The building might be utilized for habitation, for work, for both, vacant, closed, deserted, under preparation or under construction at the time of the visit.

C

Compensation of Employees:
It is Refers to earnings by residents working abroad as well as payments to non-residents working in inside.

Composite Family:
Refers to household consisting of at least one nuclear family with other non-relatives.

Computer Use:
For the purposes of this survey, defined as the basic use of the computer (during the last twelve months), such as opening the computer and files, creating, copying, pasting, and saving files.

Consumer Price:
A price paid by household to gain a commodity or service.

Consumer Price Index:
It is a statistical tool that is used to measure the average changes in the prices of goods and services that households consume between two different periods one is called the base period and the other is the comperison period

Country of Consignments/ destination:
It refers to the country from which goods were dispatched to the importing country, without any commercial transaction or other operations which change the legal status of the goods as imports from the country of purchase.

D

Depreciation:
It is the decline, during the course of the accounting period, in the historical value of the stock of fixed assets owned and used by a producer as a result of physical deterioration, normal obsolescence or normal accidental damage**.**

Discharges:
Discharged patient from a hospital after having the diagnostic and curative health care regardless of the discharged case (cured or dead).

E

Electric Energy:
It refers to the work done to move an electric charge in a conductor. It is measured in kilowatt-hour.
Electric Energy = Power (KW) X Time (Hours).

Establishment:
An establishment is an enterprise, or part of an enterprise, that is situated in a single location and in which only a single productive activity is carried out or in which the principal productive activity accounts for most of the value added.

Employment:
Persons in employment comprise all persons above a specified age who during a specified brief period, either one week or one day, were in the following categories: paid employment; self employment.

Employed:
Persons aged 15 years and over who were at work at least one hour during the reference period, or who were not at work during the reference period, but held a job or owned business from which they were temporarily absent (because of illness, vacation, temporarily stoppage, or any other reason) he\ she was employed, unpaid family member or other. The employed person is normally classified in one of two categories according to the number of weekly work hours, i.e. 1-14 work hours and 15 work hours and above. Also the absence due to sick leave, vacation, temporarily stoppage, or any other reason considered employed from 1-14 hours.

Employer:
A person who work in an establishment that is totally or partially belonging to him\ her and hires or supervises the work of one or more waged employees. This includes persons operating their projects or contracting companies provided they employ a minimum of one waged employee. Shareholders are not considered employers even if they are working in it.

Economic Activity:
Referring to a process consisting of actions and activities carried out by a certain entity that uses labor, capital, goods and services to produce specific products (goods and services).

Extended Family:
A family of at least one nuclear family together with other relatives.

Exports:
It refers to whole commodities (goods and services) that are exported or re-exported outside the country, conditioned with ownership transcription to another economy or to free customs regions as a discount from the national economy, which results from transaction with a non-resident economy.

F

Fixed Assets:
Fixed assets are produced assets that are used repeatedly or continuously in production processes for more than one year.

For Work Housing:
If the housing unit is offered to the household as a result of working relation with one member of the family or more.

G

Government School:
Any educational institution run by MOE or any other ministry or governmental instrument.

Gross Domestic Product (GDP):
Indicator measures the total value added of all economic activities, which consists output of goods and services for final use produced by both residents and non-residents, (local factors of production) and regardless of the distribution of this production, locally or externally. during a specific period of time and does not include deductions for depreciation of Fixed capital or deterioration of natural resources**.**

Guests:
It refers to visitors staying in the hotels and using their facilities. Records of new guests are based on the number of visits regardless whether it's the same person or different.

H

Health:
Many definitions exist. As defined by the World Health Organization: "A state of complete physical, mental and social well-being and not merely the absence of disease or infirmity".

Health Insurance:
Indemnity coverage against financial losses associated with occurrence or treatment of health problems.

Hospital:
An institution whose primary function is to provide services (diagnostic and therapeutic) for a variety of medical conditions, both surgical and non-surgical. Most hospitals also provide some outpatient services, particularly emergency care.

Hotel Beds:
Is the single beds in the hotel and prepared for use by guests with the exception of the beds, which added to the hotel upon request. A double bed is counted as two beds inside the hotel room.

Hotel Workers:
It refers to all persons working in the hotel on full or part time bases including owners and paid or unpaid household members.

Household:
The household is defined as one person or a group of persons with or without a household relationship, who live in the same housing unit share meals and make joint provision of food and other essentials of living.

Household Expenditure:
It refers to the amount of Cash spent on purchase of goods and services for living purposes, and the value of goods and services payments or part of payments received from the employer, and Cash expenditure spent as taxes (non-commercial or non-industrial), gifts, contributions, interests on debts and other non-consumption items.

Household Consumption:
It refers to the amount of Cash spent on purchase of goods and services for living purposes, and The value of goods and service payments or part of payments received from the employer, and own-produced goods and food, including consumed quantities during the recording period, and Imputed rent.

Housing Unit:
A building or part of a building constructed for one household only, with one or more independent entrance leading to the public road without passing through another housing unit. The unit might not be constructed for living purposes but found occupied with a household during the enumeration. Likewise, the unit might be utilized for habitation or for work purposes or both purposes. Also, it might be closed, vacant or occupied by one or more households during the survey.

House:
A building usually established for the residence of one household or more; it is the typical form of residential buildings prevailing in Palestine. The house may be comprised of single story or more that is utilized by a single household. Nevertheless, if the house is divided into housing units each of which has its own utilities and occupied by a different household, each housing unit would be classified as an apartment.

I

Imports:
It refers to whole commodities (goods and services) entering the country by air, land and sea that are used in consumption, for conversion in the manufacturing sector and for re-exportation.

Income:
Cash or in kind revenues for individual or household within a period of time; could be a week or a month or a year.

Independent Room:
It is a separate room with no kitchen, bathroom nor toilet, but sharing with other households these basic services, and it is prepared for living.

Information and Communication Technology (ICT):
It is used to describe the tools and the process to access, retrieve, store, organize manipulate, produce present and exchange information by electronic and other manual automated mean.

Intermediate Consumption:
Consists of the value of the goods and services consumed as inputs by a process of production, excluding fixed assets whose consumption is recorded as consumption of fixed capital.

Internet:
A worldwide public computer network. Organizations and persons can connect their computers to this network and exchange information across a country and/or across the world. The Internet provides access to a number of communication services including the World Wide Web and carries email, news, entertainment and data files.

Internet Use:
For the purposes of this survey, defined as the basic uses of the Internet (during the last twelve months), such as access to certain sites, reading newsletters, and downloading files or programs from the Web.

J

Jerusalem J1 & J2:
Given the geographical and political situations in the Jerusalem governorate, it has been divided into two parts (J1, and J2).

For mere statistical purposes, the Jerusalem Governorate was divided into two parts:
Jerusalem (J1) Includes that part of Jerusalem which was annexed forcefully by Israel following its occupation of the West Bank in 1967. This part includes the following localities: (Beit Hanina, Shu'fat Refugee Camp, Shu'fat, Al' Isawiya, Jerusalem "Al-Quds" (Sheikh Jarrah, Wadi Al-Joz, Bab Al-Sahira, As Suwwana, At-Tur, Ash-Shayyah, Ras Al-Amud), Silwan, Ath-Thuri, Jabal Al-Mukabbir, As-Sawahira Al-Gharbiya, Beit Safafa, Sharafat, Sur Baher, Um Tuba and Kufr A'qab).
Jerusalem (J2) Includes the Remaining parts of Jerusalem governorate, namely: Rafat, Mikhmas, Qalandya Camp, Qalandya, Beit Duqqu, Jaba', Al-Judeira, Beit Anan, Al-Ram, Dahiat Al-Bareed, Al Al-Jib, Bir Nabala, Beit Ijza, Al-Qubeiba, Kharayib Um Al-Lahem, Biddu, An-Nabi Samwil, Hizma, Beit Hanina Al Balad, Qatanna, Beit Surik, Beit Iksa, A'nata, Alka'abina (Tajammu' Badawi), Az Za'yyem, Al-Sawahira Al- Sharqiya, Ash-Sheikh Sa'd, Arab al Jahalin. Al-Eizariya and Abu Dis.

K

Kindergarten:
Any educational institution licensed by MOE offering education to four or five year olds. Kindergarten Consists of the first and second grades.

L

Labor Force:
All persons aged 15 years and above who are either employed or unemployed.

Laspeyres Equation:
An equation used for calculating price indices, which measures comparative period prices in relation to base period prices multiplied by proportional weight of commodity or goods groups throughout the base year.

Library:
Any organized collection of printed books and periodicals or of any other graphic or audio-visual materials, and the services of the staff to provide and facilitate the use of such materials as are required to meet the informational, research, educational.

Live Birth:
It is any live birth who shouted, cried or shown any signs of live upon delivery, irrespective of whether he died after that or not.

Livestock:
Refers to all animals kept or reared mainly for agriculture purposes. Including cattle, buffaloes, sheep, goats, pigs, horses, mules, asses, camels, poultry, rabbits, bees and other domesticated animals as well as foxes, minks, etc.

Local Authority:
The authority that serve the infrastructure services to the locality and is approved by the Ministry of local Government.

M

Main Economic Activity:
Is the main work of the enterprise based on the (ISIC Rev4) and that contribute by the large proportion of the value added whenever more than one activity exist in the enterprise.

Main Telephone Lines:
It is a telephone line connecting the subscriber's terminal equipment to the public switched network and which has dedicated port in the telephone exchange equipment.

Mixed Holding:
Where the holder has plant and animal holdings, according to the definition of plant and animal holdings, providing both animal and plant activities and sharing the same means of production such as labour, farm buildings, machinery, or draught animals.

Monthly Work Days:
Number of days at work during the month, excluding week-ends, holidays, sick and other paid or unpaid leaves. One hour of work in a given day is considered as one work-day.

Mortality:
Deaths as a component of population change.

Motor Vehicle:
A vehicle fitted with auto propulsive engine, it is normally used for carrying persons or goods, and drawing vehicles.

N

Nuclear household:
It is the living household comprised of a couple only; a couple and a son or a daughter (own not adopted son or daughter) or more; or a male head of a household with a son or a daughter or more; or a female head of a household with a son or a daughter or more. It is worthy to note that no other relatives or non – relatives live with this household.

Non-Residential:
When the building is not prepared for residential purposes or more than half of its area was for residential purpose then it must be classified as industrial, commercial, educational,...est.

Non-Registered Refugees:
It applies to unregistered refugees who do not hold refugee registration cards issued by UNRWA.

Non-Refugee:
It applies to any Palestinian not categorized under any of the two aforementioned statuses

O

Occupation:
Occupation refers to the kind of work done during the reference period by the employed person, or the kind of work done previously if unemployed, irrespective of the Economic Activity or the employment status of the person. Occupations are grouped together mainly on the basis of the similarity of skills required to fulfill the tasks and duties of the job.

Olive Press:
An enterprise or part of an enterprise in which one group of goods and services is produced (olive oil, with the possibility of having secondary activities).

Olive Pressing:
A process of extraction oil from olive.

Output:
It is defined as the goods and services produced by an establishment, excluding the value of any goods and services used in an activity for which the establishment does not assume the risk of using the products in production, and excluding the value of goods and services consumed by the same establishment except for goods and services used for capital formation (fixed capital or changes in inventories) or own final consumption.

Ownership of the enterprise:
This refers to the ownership of the majority of the capital of the institution (or 51% or more) can be a special national or foreign private sector or my family or company a national government or a company foreign government.

Owned Housing:
This category applies when the household or one of the household members (usually live therein) owns the Housing unit.

P

Persons Outside Labor Force:
The population not economically active comprises all persons 15 years and above, who were neither employed nor unemployed accordingly to the definitions over. Because they don't have any desire to work or because of the availability of another source of income.

Plant Holding:
The presence of cultivated or arable land for any agricultural crops controlled by the holder. This must not be less than one dunum for an open cultivated area and half a dunum for a protected cultivated area.

Population Register:
A mechanism for the continuous recording of selected information pertaining to each member of the resident population of a country or area, making it possible to determine up-to-date information about the size and characteristics of the population at selected points in time.

Porous Cesspit:
A well or a pit in which night soil and other refuse is stored, constructed with porous walls.

Paid-employed (wage employee):
A person who works for a public or private employer or under it's supervision and receives remuneration in wage, salary, commission, tips, piece rates or in kind …etc. This item includes persons employed in governmental, non – governmental and private institutions along with those employed in a household enterprise in return for a specific remuneration.

Price Index:
It is statistical tool used for measuring changes in prices of purchased goods and services during different temporal intervals.

Private School:
Any licensed local or foreign non-governmental educational institution.

Private Car:
A motor vehicle, other than motorcycle intended for the carriage of passengers and designed to seat no more than 9 persons (including the driver).

Public Water Network:
A network of pipes for the purpose of providing clean water to households. It normally belongs to a municipality, council or to a private company and for different domestic uses.

Pumped Water:
It is quantity of water that pumped from groundwater wells.

R

Re-Export:
It refers to whole commodities exported outside the country in the same state as they were imported.

Refugee Status:
This status relates to the Palestinians who were forced to leave their land in Palestine which occupied by Israel in 1948. It applies to their male sons and grandchildren.

Registered Refugees:
It applies to registered refugees holding refugee registration cards issued by UNRWA.

Relative Weights:
The percent which reflects the relative significance of economic commodities and services within the consumer basket or any component of index number which used in mathematical calculation for the index.

Rented Housing:
If the unit is rented. And the payment is paid on a monthly or annually base. Rented unit may be with furniture or rented unit without furniture.

Residential:
The building is considered residential if more than half of its total area is prepared for residential purposes. The building could consist of: Complete dwellings. Rooms added to the dwellings.Extension of other facilities, e.g. kitchen, bathroom, cesspool, garage.

Room:
The housing unit or part of the housing unit surrounded with walls and has a ceiling, provided that its area is not less than 4m2. If the area of the glassy balcony equals or surpasses more than 4m2 and is used for living purposes, it is considered a room. Likewise, the salon or living room is considered a room. The kitchen, bathroom, paths and toilet are not considered rooms. Areas allocated for animals and poultry along with those used for work purposes only, are not considered rooms.

S

School:
Any educational institution excluding kindergartens, regardless of students' number and grade structure.

Sewage Network:
System of collectors, pipelines, conduits and pumps to evacuate wastewater (rainwater, domestic and other wastewater) from any of the location paces generation either to municipal sewage treatment plant or to a location place where wastewater is discharged.

Self-Employed:
A person who work in an establishment that is totally or partially belonging to him\her (partner) and do not hires any wage employees. This includes self employed who work to own selves outside establishments.

Solid Waste:
Useless and sometimes hazardous material with low liquid content, solid wastes include municipal garbage, industrial and commercial waste, sewage sludge, wastes resulting from agricultural and animal husbandry operations and other connected activities, demolition wastes and mining residues.

Springs:
It is water that discharged from the ground at an intersection point between the topographic surface and the ground water table; it could be permanent or seasonal.

Supplied Water:
It is the quantity of water which has been distributed from its different resources after collection and treatment for consumers (industrial and commercial establishment, irrigation utilities and public institutions).

T

Tight Cesspit:
A well or a pit in which night soil and other refuse is stored, constructed with tight walls.

Theft:
The removal of property without the property owner's consent. Theft includes burglary and house breaking; it includes the theft of motor vehicles, shoplifting and other minor offenses, e.g. pilfering and petty theft may or may not be considered as thefts.

The Hotel:
It is defined as an accommodation establishment providing overnight lodging for the visitors in a room or unit. It should hold a number of persons exceeding that of an average single family. The establishment must be under one management, and provides various facilities and services to visitors.

The Boundary Wall:
This is when boundary wall undergoes separate licensing. If the building license includes the wall, then it is not included herein.

Type of Housing Unit:
Housing unit type may refer to (villa, house, apartment, independent room, marginal, tent or other).

U

Underemployment:
Underemployment exists when a person's employment is inadequate in relation to alternative employment, account being taken of his\her occupational skills. The underemployed persons are classified into two groups:1. Visible Underemployment: which refers to insufficient volume of employment :Persons worked less than 35 hours during the reference week or worked less than the normal hours of work in their occupation were considered as visibly underemployed.2. Invisible Underemployment: refers to a misapplication of labour resources or fundamental imbalance as between labour and other factors of production, such as insufficient income.

Unemployed (According to the ILO Standards):
Unemployed persons are those individuals aged 15 years and over who did not work at all during the reference period, who were not absent from a job, were available for work and actively seeking a job during the reference period by one of the following methods news paper, registered at employment office, ask friends or relatives or any other method.

Unpaid Family Member:
A person who works without pay in an economic enterprise operated by a related person living in the same household.

UNRWA School:
Any school run or supervised by UNRWA.

V

Value Added:
Value added is a central concept of production and refers to the generated value of any unit that carries out any productive activity. Gross value added is defined as the value of gross output less the value of intermediate consumption. The net value added is defined as the gross value less the value of fixed capital consumption.

Villa:
A separately established building that is usually constructed from clean stone. It is constructed for the living of one household and consists of a 2 - suite – single or double or multiple stories connected through internal stairs. One of the suites is constructed as bedrooms whereas the second suite is constructed for reception and involves the kitchen and other related services. In general, the villa is surrounded by a garden, regardless of the area of this garden, which is surrounded by boarding wall or fence. Villas normally have roofed parking area (garage). Villas also may include separate small building or extension as part of them.

W

Wage:
Cash net wage paid to the wage employees for time worked.

Without Payment housing:
If the housing unit is used without any payments.

Y

Yesha Council:
It refers to the council that represents settlers in the West Bank except that part of Jerusalem which was forcefully Annexed by Israel following its occupation of the West Bank in 1967. Yesha is also the representing body of a number of regional councils.

References

1. **Palestinian Central Bureau of Statistics, 2018.** *Preliminary Results of the Poulation, Housing and Establishments Census, 2017*. Ramallah – Palestine.
2. **Palestinian Central Bureau of Statistics, 2017.** *Jerusalem Statistical Yearbook 2017, No. 19*. Ramallah – Palestine.
3. **Muhammad Fanush, 1996.** Jerusalem - Civilization and History, Dr.Ibrahim Alfani, 1997. *Jerusalem Throughout Civilization and Heritag, Ministry of Information Publications 1997*. Ramallah – Palestine.
4. **The Palestinian Return Center, 1988**. The Palestinian Nakba – 1948, London.
5. **Palestinian Central Bureau of Statistics, 2016.** *Household Farming Survey, 2015. Main Results*. Ramallah – Palestine.
6. **Palestinian Central Bureau of Statistics, 2018.** Water Statistics in the Palestine, 2016. Ramallah-Palestine.
7. **Palestinian Water Authority, 2017.** Water Information System. Ramallah – Palestine.
8. **Jerusalem District Electricity Company 2016**, *Database 2015*. Ramallah-Palestine. (Unpublished Data).
9. **Palestinian Central Bureau Of Statistics 2017**,(From *Population Register: Ministry of Interior, Updated Version Until 22/02/2016).* Ramallah-Palestine.
10. **Palestinian Central Bureau of Statistics, 2018.** Database of Marriage and Divorce 2016. Ramallah-Palestine.
11. **Palestinian Central Bureau of Statistics, 2017.** *Health Statistics Database, 2010-2016.* Ramallah-Palestine.
12. **Ministry of Health, Palestinian Health Information Center, 2017** - *Annual Health Report 2015*.
13. **Palestinian Central Bureau of Statistics, 2013.** *Social Survey of Jerusalem, 2013: Main Findings*. Ramallah-Palestine.
14. **Ministry of Education and Higher Education, 2018.** *Education Census Database for scholastic years 2013/2014-2017/2018***.** Ramallah-Palestine. (Unpublished Data).
15. **Palestinian Central Bureau of Statistics, 2018.** *Database of Culture Statistics 2017.* Ramallah–Palestine.
16. **Palestinian Central Bureau of Statistics, 2014.** *Household Culture Survey, 2014 - Main Findings*. Ramallah-Palestine.
17. **Palestinian Central Bureau of Statistics, 2018.** *Labor Force Survey Database. 2017*. Ramallah-Palestine
18. **Palestinian Central Bureau of Statistics, 2018.** *National Accounts, (2012-2016)*. Ramallah-Palestine.

19. **Palestinian Central Bureau of Statistics, 2018.** *Prices and Price Indices: Annual Bulletin, 2017*. Ramallah-Palestine.

20. **Palestinian Central Bureau of Statistics, 2017**. *Economic Surveys Series 2016.* Ramallah – Palestine (Unpublished Data).

21. **Palestinian Central Bureau of Statistics, 2018.** Transport Survey: *Outside Establishments Sector 2017, Main Results*. Ramallah - Palestine. (Unpublished Data).

22. **Palestinian Central Bureau of Statistics, 2018.** *Building License Statistics– Database 2017*, Ramallah - Palestine.

23. **Palestinian Central Bureau of Statistics, 2018.** Hotel Activities in West Bank (Annual Bulletin-2017). Ramallah-Palestine.

24. **Palestinian Central Bureau of Statistics, 2018.** *Registered Foreign trade statsitics – goods and services*, 2016. Ramallah – Palestine**.**

25. **Palestinian Central Bureau of Statistics, 2017.** *Israeli Settlements in the Palestine, Annual Statistical Report 2016.* Ramallah- Palestine.

26. **The Israeli Information Center for Human Rights in the Occupied Territories (B'Tselem), 2018.** http://www.btselem.org.

27. **Palestinian Central Bureau of Statistics, 2018.** Olive Presses Survey 2017**.** Ramallah – Palestine.

28. **Abdullah Hourani Centre for Studied 2018,** Israeli Violations 2017.

29. **Jerusalem Legal Aid and Human Rights Center 2017,** Annual Report about Israeli Violations in Jerusalem 2017.

30. **Al-Quds International Institution, First Edition 2018,** Annual Report Status of Jerusalem 2017, Beirut-Lebanon.